தமிழ்நாட்டுக் கல்வெட்டுகள் வரிசை: 29

நாகப்பட்டின மாவட்டக் கல்வெட்டுகள்

நாகப்பட்டின மாவட்டக் கல்வெட்டுகள்

பொதுப் பதிப்பாசிரியர்

முனைவர் **சீதாராம் குருமூர்த்தி** இ.ஆ.ப.

முதன்மை ஆணையர்

பதிப்பாசிரியர்கள்

முனைவர் நா. மார்க்சிய காந்தி

முனைவர் சு. இராசகோபால்

வெளியீடு

தமிழ்நாடு அரசு தொல்லியல்துறை

சென்னை – 600 008

2007

BIBLIOGRAPHICAL DATA

Title	:	**Nagapattina Mavatta Kalvettukal (Inscriptions of Nagapattinam Dt)**
General Editor	:	Principal Commissinor
Copy Right	:	T.N. State Dept. of Archaeology
Subject	:	History
Language	:	Tamil
Edition	:	First
Publication No.	:	189
Year	:	March, 2007
Type Point	:	12
No.of. Pages	:	312
Paper Used	:	80 Gsm Maplitho
Type Setter	:	**Cavin Laser Printers** 19/9, Devaraja Mudali Street, Chennai - 600 005. Phone: 9940351234.
Printer	:	**The Chennai Printers' Industrial Co-op. Society Ltd.,** 118, Big Street, Triplicane, Chennai - 5. P h: 28446287
Publisher	:	**State Dept. of Archaeology,** Tamil Valarchi Valagam, Halls Road, Egmore, Chennai - 600 008.
Price	:	**Rs. 150 /-**

பதிப்புரை

இந்தியாவிலேயே அதிக எண்ணிக்கையிலான கல்வெட்டுகள் தமிழகத்தில், தமிழில் தான் உள்ளன. அவை முழுவதுமாகப் படியெடுக்கப்பட்டு அவற்றின் வாசகங்கள் வெளியிடப்படவேண்டும் என்பது தமிழர் வரலாறு, பண்பாடு, மொழி ஆகியவற்றை ஆராய்வதில் ஆர்வம் கொண்டுள்ள அனைவரின் விருப்பம் ஆகும். அதனை நிறைவேற்றும் வகையில் தமிழக அரசுத் தொல்லியல் துறை முனைப்புடன் செயல்பட்டு அண்மைக் காலங்களில் அதிக அளவில் கல்வெட்டு வாசகங்களை வெளியிட்டு வருகிறது. கடந்த இரண்டு ஆண்டுகளில் மட்டும் ஏறத்தாழ 1,400 கல்வெட்டுகள் வெளியிடப்பட்டுள்ளன. இந்த ஆண்டிலும் சுமார் 600 கல்வெட்டுகள் வெளிவருகின்றன. கோவை மாவட்டம் இரண்டாம் தொகுதி. ஈரோடு மாவட்டம், கிருஷ்ணகிரி மாவட்டம், நாகப்பட்டினம் மாவட்டம் ஆகியவை இவ்வாண்டு வெளியீட்டில் அடங்கும்.

இதுவரை இத்துறையால் 28 கல்வெட்டுத் தொகுதிகள் வெளியிடப்பட்டுள்ளன. நாகப்பட்டினம் தொகுதியில் செம்பியன் மாதேவி, திருக்குவளை, திருவாய்மூர், நாகப்பட்டினம் உள்ளிட்ட 15 ஊர்களின் கல்வெட்டுகள் இடம் பெறுகின்றன. அவை 1997- 99 மற்றும் 2004 ஆம் ஆண்டுகளில் படியெடுக்கப்பட்டவை. அவற்றை முனைவர். ஆ. பத்மாவதி, சிறப்புநிலைக் கல்வெட்டாய்வாளர். திரு.ஜெயராமன் இளநிலைக் கல்வெட்டாய்வாளர், திரு. தி. சுப்பிரமணியன், தொல்லியல் அலுவலர் ஆகியோர் படியெடுத்தனர். முனைவர். நா. மார்க்சியகாந்தி, உதவிக் கண்காணிப்புக் கல்வெட்டாய்வாளர், முனைவர். சு. இராசகோபால் சிறப்புநிலைக் கல்வெட்டாய்வாளர், திருதி. சுப்பிரமணியன் தொல்லியல் அலுவலர், திரு.க. ஈஸ்வரன் கல்வெட்டுப் படிப்பவர் ஆகியோர் இவற்றைப் படித்துள்ளனர்.இவற்றை நூலாக்கம் பெறும் வகையில் செம்மைப்படுத்தியவர்கள் முனைவர். நா. மார்க்சியகாந்தி, முனைவர். சு. இராசகோபால் ஆகியோராவர். இந்நூலில் பயன்படுத்தப்பட்டுள்ள கிரந்த எழுத்துக்கள் சென்னை ஐ.ஐ.டி பேராசிரியர். முனைவர். கல்யாணகிருஷ்ணன் அவர்கள் உருவாக்கித் தந்தவையாகும். இந்நூலுக்கு இவ்வெழுத்துச் சேர்ப்புகளைச் செய்தவர். திரு. கு. குமரவேல் கல்வெட்டுப் படியெடுப்பவர் ஆவார். அவர்கள் அனைவரும் பாராட்டுக்குரியவர்கள்.

கல்வெட்டு நூல்களை அதிக எண்ணிக்கையில் வெளியிடும் வகையில் அனுமதியும் நிதி ஒதுக்கீடும் அளிக்கும் தமிழக அரசுக்கு நன்றி.

இதுபோன்ற வரலாற்று அடிப்படைச் சான்று நூல்கள் ஆய்வாளர்களுக்கும், மாணாக்கர்களுக்கும், ஆர்வலர்களுக்கும் பெரும்பயன் அளிக்கும் என்று நம்புகிறேன்.

சென்னை-8 **சீதாராம் குருமூர்த்தி**

13.03.2007 முதன்மை ஆணையர்.

பொருளடக்கம்

	பதிப்புரை	iii
	முன்னுரை	i
		பக்கம்
1.	ஆந்தக்குடி	
2.	ஆழியூர்	7
3.	ஆவராணி	8
4.	இரிஞ்சியூர்	23
5.	கீழ்வேளூர்	28
6.	சாட்டியக்குடி	40
7.	சிக்கல்	45
8.	சீராவட்டம்	50
9.	செம்பியன் மாதேவி	51
10.	திருக்கண்ணங்குடி	90
11.	திருக்குவளை	91
12.	திருவாய்மூர்	134
13.	நர்த்தன மங்கலம்	196
14.	நாகப்பட்டினம்	198
15.	நாகூர்	270
	பிற்சேர்க்கை	
	Summary of Inscriptions	
	கல்வெட்டுகளின் சொல்லடைவு	

முன்அட்டை: மகாவீரர், வெளிப்பாளையம், நாகை
திருவாய்மூர்க் கோயில், மற்றும் கோட்ட தெய்வம்

பின்அட்டை: 1. கீழ்வேளூர் ஊர்க் கல்வெட்டு எண் 2இன் பகுதி
2. திருக்குவளை ஊர்க் கல்வெட்டு எண் 19இன் பகுதி
3. நாகப்பட்டினம் டச்சு மொழிக் கல்வெட்டு (பக்கம். 264)
4. சிக்கல் சமஸ்கிருதக் கல்வெட்டு (பக்கம்: 46)

முன்னுரை

பெரும்போக்கான நிலப்பரப்புகள், ஆட்சி மரபுகள், அடிப்படைக் கால வரம்புகள் ஆகியன உறுதிசெய்யப்பெற்ற பின்னர், அவ்வப் பகுதிகளில் வாழ்ந்த சாதாரண மக்களின் வாழ்க்கை நிலையை அறிவதும், பெரிய நிலப்பகுதியின் வரலாற்றில், சிறு நிலப்பரப்பின் பங்களிப்பினை அறிந்து கொள்வதும் தேவையான ஒன்று. இதனையே சிறு நிலப்பரப்பின் வரலாறு அல்லது வட்டார வரலாறு (History of micro region) என்று வரலாற்று ஆசிரியர்கள் அழைப்பர். ஒவ்வொரு ஊருக்கும், ஒவ்வொரு பகுதிக்கும் ஆழமான சிறப்புக்குரிய வரலாறு எழுதப்படுதல் வேண்டுமெனில், அவ்வப்பகுதியில் கிடைக்கும் கல்வெட்டுகள், செப்பேடுகள், காசுகள், ஓலைச்சுவடிகள், வட்டார, நாட்டுப்புற இலக்கியங்கள் ஆகியன முறையாகத் தொகுக்கப்பட்டு அச்சில் கொண்டுவரப்படுதல் வேண்டும். அவ்வகையில்தான் ஒவ்வொரு மாவட்டக் கல்வெட்டுகளும், அப்பகுதி வரலாற்றுக்கு அடிப்படைத் தரவுகளாக அமைகின்றன. ஒவ்வொரு ஊரின் சமய, சமுதாய, பொருளாதார வரலாற்றினை அறிந்து கொள்ள மாவட்ட வாரியான கல்வெட்டு நூல்கள் பெரிதும் பயன்படுவதைக் கருத்தில் கொண்டு தொடங்கப்பட்ட வரிசையில் தற்போது 'நாகப்பட்டின மாவட்டக் கல்வெட்டுகள்' வெளிவருகின்றது.

தாலமியால் 'நிகமா' என்று அழைக்கப்பட்ட நாகப்பட்டினம், திருஞான சம்பந்தர், திருநாவுக்கரசர், சுந்தரமூர்த்தி ஆகிய மூவராலும் பாடல் பெற்ற நாகைக் காரோணத்தையும், திருவரங்கம் அரங்கநாதர் கோயிலுக்குத் திருப்பணி செய்வதற்காகத் திருமங்கை மன்னரால் கொள்ளையிடப்பட்ட பொன்னாலான புத்தர் திருமேனியைக் கொண்டிருந்த புத்தஸ்தூபியையும் கொண்டிலங்கிய பட்டினம் ஆகும். இடைக்காலத் தமிழகத்தின் மிகச்சிறந்த சோழமண்டலக் கடற்கரையின் துறைமுகமாக விளங்கிய ஊரிது. சோழர்களுக்கும், தெற்காசிய நாடுகளுக்கும் இடையில் அமைந்த போர் வெற்றிகள், சமய, வணிகக் கலாச்சார உறவுகளுக்கு உரிய தளமாக இத்துறைமுக நகரம் விளங்கியது. முதலாம் இராஜராஜன் காலத்தில், சைலேந்திர மன்னன் ஸ்ரீமாறவிஜையோத்துங்க வர்மனால், இங்கு அவன் தந்தை பெயரில் சூடாமணிவர்ம விகாரம் எடுக்கப்பட்டது. அப்பள்ளிக்கு ஆனைமங்கலம் என்ற ஊரினைப் பள்ளிச் சந்தமாகக் கொடுத்தான் மன்னன். முதலாம் குலோத்துங்கன், இராஜராஜப் பெரும்பள்ளியான

ஸ்ரீசைலேந்திர சூடாமணிவர்ம விகாரத்திற்கும், இராஜேந்திர சோழப் பெரும்பள்ளிக்கும் கொடையளித்தான். தொடர்ந்து பௌத்தத் தலமாக விளங்கிய இவ்வூரில், வெளிப்பாளையம், மற்றும் நாணயக்காரத் தெருக்களில் இருந்து சுமார் 350 புத்தச் செப்புத் திருமேனிகள் புதையலாகக் கிடைத்தன. மேலும் 1867 வரை இவ்வூரில் சுமத்ரா, ஜவா நாட்டுக் கட்டடக் கலையமைப்பில் கட்டப்பட்ட செங்கல்லால் ஆன மூன்றடுக்குகளுடைய வெளிக்கோபுரம் அல்லது சீனக் கோயில் என்றழைக்கப்பட்ட கோபுரம் இருந்தது. வெளிநாட்டுப் பயணிகள் பலரும் தம் குறிப்பில் இத்துறைமுகப் பட்டினத்தைக் குறிப்பிடுகின்றனர். இட்சிங் 'நாகவதனா' என்றும், மார்க்கோபோலோ 'படான்' என்றும், ரஷீதுத்தன் 'மாலிபட்டன்' என்றும் அழைத்த இவ்வூரைக் கி.பி. 1476 ஐச் சேர்ந்த கலியாணிச் சளுக்கியர் கல்வெட்டு, 'நவுத பட்டனம்' என்று சுட்டுகிறது. இத்தகு வரலாற்றுச் சிறப்பமைந்த இவ்வூரில் முதலாம் இராஜேந்திர சோழன் காலத்திலிருந்து பொறிக்கப்பெற்ற கல்வெட்டுகளைக் கொண்ட காயாரோகணர் கோயிலின் கல்வெட்டுகள் இத்தொகுதியில் இடம் பெற்றுள்ளன. அவை கடாரத்தரையனின் அதிகாரி ஸ்ரீ குருத்தன் கேசுவன் ஆன அக்ரலேகை மற்றும், ஸ்ரீ விஷயத்தரையன் கண்டனிமலன் அகத்தீஸ்வரன் ஆகியோர் அளித்த சீனக்கநகம் (சீனப் பொற்காசு), விலை மதிப்பற்ற முத்தும், வைரமும், மாணிக்கமும் பதித்த அணிகலன்கள், பல்வகையாக வடிவமைக்கப்பெற்ற விளக்குகள் ஆகிய கொடைச் செய்திகளைத் தாங்கியுள்ளன. 'ராஜராஜப் பெரும்பள்ளியான ஸ்ரீமாகேஸ்வரப் பெரும்பள்ளி' என்று குறிக்கப்படும் 13ஆம் நூற்றாண்டுக் கல்வெட்டு, பௌத்தமும் சைவமும் இணைந்து கொண்ட தன்மைக்கு மிகச் சிறந்த சான்று.

இம்மாவட்டத்தில் அமைந்த மற்றொரு சிறப்புக்குரிய ஊர், கண்டராதித்தன் மனைவியும், உத்தம சோழரின் தாயுமான செம்பியன் மாதேவியெனும் சிவநெறிச்செல்வியால் நிறுவப்பெற்ற ஊரான, இன்று செம்பியன் மாதேவியென வழங்கும் செம்பியன் மாதேவிச் சதுர்வேதி மங்கலம். அவ்வூரினை உருவாக்கி அதில் கைலாசமுடைய மகாதேவருக்குக் கோயிலெடுத்து, அக்கோயிலுக்கு தாமும், பிறரும் கொடுத்த அனைத்து அறக்கொடைகளையும் நிர்வகிக்கச் 'சாசனபந்தச் சதுர்வேதி பட்ட தானப் பெருமக்கள்' என்ற அமைப்பினையும் ஏற்படுத்தி நெறிப்படுத்தியுள்ளார் அவர். உத்தம சோழரின் மனைவியர் பலரும், இவர் பிறந்த சித்திரைமாதக் கேட்டைநாளில் சிறப்பு வழிபாடுகள் செய்யவும், பிராமணர்கள் மாதப்பிறப்பு, அயன நாள்களில் உண்பதற்கும் பல்வேறு கொடைகளை அளித்துள்ளனர். மிகுந்த சிறப்புக்குரிய இக்கோயில் இன்று பெரிதும் சிதைவடைந்த நிலையில் உள்ளது. சுவர்கள் முழுவதும் கல்வெட்டுகள் பொறிக்கப்பட்டு விளங்கும் இக்கோயிலைப் பழமை மாறாமலும், கல்வெட்டுகள் சிதையாமலும் பாதுகாத்து அடுத்த தலைமுறைக்குக் கையடைப்பது தலையாய கடமை ஆகும்.

தேவாரப் பதிகங்களிலும், கல்வெட்டுகளிலும் 'திருக்கோளிலி' என்று குறிக்கப்படும் இன்றைய திருக்குவளைக் கல்வெட்டுகளும் இத்தொகுப்பில் இடம் பெறுகின்றன. இவ்வூர் திருக்கோளிலியான இருமரபுந் தூய பெருமாள்புரம் என்றும் இடையில் பெயர் மாற்றம் பெற்றிருந்தது. இவ்வூரில் 63 நாயன்மார்களில் ஒருவரான அதிபத்த நாயனார் திருமேனியை ஆலன் என்ற சிவன்படவர் இனத்தைச் சேர்ந்த ஒருவன் எழுந்தருளுவித்ததோடு, தன் இனத்தாரிடம் இரந்து பெற்ற காசுகளை முதலாக்கி, வழிபாட்டுக்கும் வகை செய்த செய்தி சிறப்புக்குரியது. இவ்வூரில் ஓடிய சந்திர மௌலிப் பேராறு வெள்ளப் பெருக்கெடுத்தபோது, அதற்கு நீர்வடிய கால் கீண்டதைத் 'தலைவிலக்கல்' என்ற அழகிய சொல்லால் கல்வெட்டு குறிக்கிறது.

ஞானசம்பந்தராலும், அப்பராலும் பாடல் பெற்ற மற்றொரு ஊரான திருவாய்மூரில் இறைவன் திருமேனியை ஞானசம்பந்தரின் சொல்லடையான 'வட்டணை' என்ற பெயரிலேயே வட்டணை ஆடலுடையார் என்ற வழங்கியிருப்பதும், அவ்வூரில் பலரும் வட்டணையாடல் உடையான் என்ற பெயரைப் பூண்டிருந்ததும் சமுதாயத்தில் 12,13 ஆம் நூற்றாண்டில் தேவாரப் பதிகத்தின் பதிவினை அறிய உதவுவன. இவ்வூரிலும் வேறு சிலவற்றிலும் உள்ள கல்வெட்டுகள் தரமிலி நிலங்களுக்கும் உரிய ஆவணங்கள் பராமரிக்கப்பட்டதையும், தேவையேற்பட்ட போது மீண்டும் அவை அளக்கப்பட்டு, அளவுகள் சீரமைக்கப்பட்டதையும் காட்டுகின்றன.

கீழ்வேளூரில் கிடைத்த துண்டுக் கல்வெட்டு ஒன்று மூலம் அங்கு ஒரு சமணக் கோயில் இருந்திருந்து (பீலியாண்டார் கோயில்) என்றும், பின்னர் அது சைவத்துடன் சங்கமமாகி இருக்கலாம் என்றும் கருத இடமுள்ளது. ஆவராணிக் கல்வெட்டும், சித்திரலேகைப் பெரும்பள்ளி என்ற பள்ளியினைக் குறிப்பதோடு, அது 'ஊரி'ன் ஆட்சி அதிகாரத்தில் இருந்தது என்பதையும் தெரிவிக்கிறது. ஞானசம்பந்தரால் பாடல் பெற்ற நீலமணிமிடற்று அண்ணலான 'வெண்ணெய்ப் பிரான்' பின்னாளில் பால்வண்ண நாதராகச் சிக்கலில் பெயர் கொண்டார் போலும்!

'கலங்கள் ஓதம் கழிசூழ் கடல்நாகைக் காரோணம்' என்றும், 'கடைகொள் செல்வம் கழிசூழ் கடல்நாகை' என்றும் ஞானசம்பந்தராலும், 'கலங்கள் சேர் கடல்நாகைக் காரோணம்' என்று நாவுக்கரசராலும் பாடப்பெறும் வரிகள், நாகப்பட்டினத்தின் வணிகச் செயல்பாடுகளைக் காட்டுவனவாய் அமைகின்றன. நாகப்பட்டின மாவட்டத்தில் பல்வேறு வெளிநாட்டு - குறிப்பாகச் சீனக் காசுப் புதையல்கள் கண்டறியப்பட்டுள்ளன. நாகைக் கல்வெட்டுகளில், கொல்லாபுரத்து வணிகனும், குரக்கேணிக் கொல்லத்து வணிகனும் இடம் பெற்றுள்ளனர். மாயிலட்டி, வணிக திவாகரன் ஆகிய வணிகச் சிறப்புப் பட்டம் பெற்றோரும் குறிக்கப்படுகின்றனர். திருவாய்மூரில் பாசை வணிகன் குறிக்கப்படுகிறான்.

அவ்வூரின் பெயராலேயே 'திருவாய்மூர் வராகன்' வழங்கியுள்ளது. சேனாமுகத் துற்கையாரும், மடிகை ஆரியச்சாலை துற்கையாரும் கோயில் கொண்டிருந்தமை அந்தந்த வணிகத் தளங்கள் இருந்தமைக்கான சான்றுகள். தேவூரிலிருந்து வெளியிடப்பட்ட கல்வெட்டு (SII XVII: 561) மூலம் கோயில் கட்டுவதற்கான கற்கள் கோவளத்திலிருந்து கி.பி.13 ஆம் நூற்றாண்டில் படகு மூலம் கொண்டு வரப்பட்ட செய்தி அறிகிறோம். தஞ்சை மாவட்டத்திற்குக் கற்கள் வருவதற்கான ஒரு வணிக வழியாய் நாகப்பட்டினம் விளங்கியமைக்கு இது சிறந்த சான்று. பிற்காலம் வரை நாகப்பட்டினம் துறைமுகத்தில் படகுகள் மூலம் வணிகம் நடந்ததைப் பல்வேறு மோடி ஆவணங்களும் காட்டும்.

இன்னும் பல்வேறு வரலாற்றுச் சான்றுகளையும் தாங்கி வருகிறது இந்நூல்.

நா. மார்க்சிய காந்தி
சு. இராசகோபால்
பதிப்பாசிரியர்கள்

த.நா.அ. தொல்லியல் துறை **தொடர் எண் : 351 / 2004**

மாவட்டம்	:	நாகப்பட்டினம்	ஆட்சி ஆண்டு	: –
வட்டம்	:	கீழ்வேளூர்	வரலாற்று ஆண்டு	: கி.பி. 12 ஆம் நூ.ஆ.
ஊர்	:	ஆந்தக்குடி	இந்தியக் கல்வெட்டு ஆண்டுஅறிக்கை	–
மொழி	:	தமிழ்		
எழுத்து	:	தமிழ்	முன் பதிப்பு	: –
அரசு	:	சோழர்		
மன்னன்	:	–	ஊர்க் கல்வெட்டு எண்	: 1

இடம்: சோமேஸ்வரர் கோயில், வடக்கு ஜகதி.

குறிப்புரை: அருமொழி தேவ வளநாட்டுப் புலியூர் நாட்டு ஆந்தைக்குடியான நிகரிலி சோழச் சதுர்வேதி மங்கலத்துச் சோமநாத தேவர் கோயில் தானம் பற்றியும், திருவாரூர் கோயிலில் உண்ணும் தபசிகளுக்கு இறையிலியாக நிலம் கொடுத்த செய்தியையும் குறிப்பிடுகின்றது.

கல்வெட்டு:

1. ஸ்வஸ்திஸ்ரீ [॥*] திரிபுவனச் சக்கரவர்த்தி கோனேரின்மை கொண்டான் அருமொழி தேவ வளநாட்டு புலியூர் நாட்டு
2. ஆந்தைகுடியான நிகரிலிசோழச் சருப்பேதிமங்கலத்து சோமனாத தேவர் கோயில் தேவகன்மிகளும் ஸ்ரீ மாஹெஸ்வர
3. கண்காணி செய்வார்களுக்கும் ஸ்ரீகாரியம் செய்வானுக்கும் இவ்வூர் தேவதான திருநாமத்துக் காணியாய் உடையார் திருவா-
4. ரூர் ஸ்ரீ மூலஸ்தானமுடையார்க்கு தேவதான இறையிலியாக இட்டு தியாக வினோதன் [கோயி]லுண்ணுந் தபஷிகளுக்கு வேண்டுவன வையிற்று-
5. க்குடலாக இறுத்து வருகிற ஸ்ராஹ்மணப் பற்று ரு௳ ஙஜூ க்கு தரப்படி . . . ம் வெள்ளாளன் பற்றில் ரு௳ உப . . . ஜ
6. . . . காலுக்கு தரப்படி ஙருயகஸ க்கு இவ்வூரில் ஒட்டுத் தாழ்வில்

பத்துக்கு இரண்டால் முதல் கொண்டு நெல்லில்

7. இனி நில ஓபாதி நிலம் உயள . . . தேவதான இறையிலியாய் இறுக்கவும் இந்நிலத்தால் நெல்லு . . . . . .

II

1. . . . தலைமாறு இவ்வூரில் ஒப்பிலி தாழ் . . . முதல் கொண்ட நெல்லில் சேதியராயந் ..... இலக்கைக்கும் கொற்றுக்கும் . . . இவன் பற்றின நெல்லு நூற்றுப–

2. த்து முக்கலனே முக்குறுணி நானாழியும் பெருந்தனத்து வெட்டிக்கு இலக்கைக்கும் கோற்றுக்கும்..... விலை கொள்ளவும் கச்சிராயன் பற்றால் நெல்லு நூற்றுபத்துக்கலனே முக்குறுணி நானாழியும்

3. ஊருடநே கூட்டி உடையார் ஸ்ரீ மூலஸ்தானமுடையாருக்கு தேவதான இறையிலியாய் தியாகவினோதன் சாலையில் உண்ணும் தபஸிகளுக்கு வேண்டுவனவையிற்றுக்கு இறுக்கவும் நெல்லுக்கு . . . தலைமாறு

4. சோமனாத தேவர்க்கு பூசலாங்குடியான [கலி*]கடிந்த சோழச்சதுர்வேதி மங்கலத்து தேவதான இறையிலி நிலத்திலே. . . இரண்டொட்டு மாமுக்குறுணி . . . மாறி இந்நிலத்திலே சேதிய்றாயனுக்கு ஒன்றே னாலு மாக்கா–

5. ணி யரைக்காணி நிலமும் பற்றாய் நிற்கக் கடவதாகப் பெற வேணு மென்று காங்கேயராயன் சொன்னமையில் இப்படி செய்யக் கடவதாக சொ–

6. ல்லி கணக்கிலுட்பட இடக்கடவர்களாக வரி . . . செய்வார் களுக்கும் . . . இத்தேவர்க்கு இவ்வூர் திருனாமத்துக்காணியான நிலமும் இந்நிலத்துக்கு ஒட்டுத்தாழ்வால் முதல். . . நெல்லும் எ[ட்டா*] வதின் எதிராமாண்டு மு–

7. தல் தேவதான இறையிலியாக கைக்கொண்ட . . . முதனாள் . . . கோன் எழுத்து இவை கங்கராயனெழுத்து இவை சேதிறாயன் எழுத்து வ

த.நா.அ. தொல்லியல் துறை | தொடர் எண் : 352 / 2004

மாவட்டம் : நாகப்பட்டினம்	ஆட்சி ஆண்டு	:	–
வட்டம் : கீழ்வேளூர்	வரலாற்று ஆண்டு	:	கி.பி. 13 ஆம் நூ.ஆ.
ஊர் : ஆந்தக்குடி	இந்தியக் கல்வெட்டு ஆண்டுஅறிக்கை		–
மொழி : தமிழ்			
எழுத்து : தமிழ்	முன் பதிப்பு	:	–
அரசு : சோழர்			
மன்னன் : கோனேரின்மை கொண்டான்	ஊர்க் கல்வெட்டு எண்	:	2

இடம்: சோமேஸ்வரர் கோயில், தெற்கு ஜகதி

குறிப்புரை: அருமொழி தேவ வளநாட்டுப் புலியூர் நாட்டு மாஹேஸ்வர கண்காணிகளுக்கும் ஸ்ரீகாரியம் செய்வார்களுக்கும் எழுதிக்கொடுத்த ஆவணம் இது. திருநாமத்துக் காணியாக விட்ட தரம் பெற்ற நிலத்தின் குறைவினைச் சரிசெய்து ஊர்வரியும் செலுத்தச் செய்த ஏற்பாட்டினைக் குறிக்கிறது.

கல்வெட்டு:

1. ஸ்வஸ்திஸ்ரீ[॥*] திரிபுவனச் சக்கரவத்தி கோனேரின்மை கொண்டான் அருமொழிதேவ வளநாட்டு புலியூர் நாட்டு . . . தேவர்கன்மிகளும் ஸ்ரீ மாஹேஸ்வர-
2. ர் கண்காணி செய்வார்களுக்கும் ஸ்ரீகாரியம் செய்வானுக்கும் தேவற்கு திருமடவளாக. . . உத்தராய. . . பிராமணப் (பற்றில்) பற்றிலும் வெள்ளான் பற்றிலும் இத்தேவர்
3. திருநாமத்துக்காணியான . . . நிலத்துக்கு ஊர்க்கணக்கு உத்தமப் பிரிய னெழுத்திட்ட கணக்குப்படி தரம்பெற்ற நிலம் . . . லயும் . . . அளக்கக் குறைந்த நிலத்து ஓபாதி ரு அரைமாவரை-
4. க் காணி அரையே காணி வரைக்காணி முந்திரிகையும் நிலம் ஒன்றே அரைமா வரைக்காணி ரு அரையே காணி யரைக்காணி

முந்திரிகையும் . . . அளந்தபடி வருகின்ற கட்டுக் குடலாயிருக்கிறபடியும் [களைந்து]

5. நயகவது பாசனமுதல் நீங்கலாக நீக்கிவ[ரிக்கூறு] செய்வார்களும் எழுத்திட்ட உள்வரி தரச் சொன்னோம் இன்னிலம் நயக வதுபாசன முதல் . . . மூவேந்த வேளானெழுத்து இவை வில்லவரா-

6. யனெழுத்து இவை விலாடராயனெழுத்து இவை விழிஞத் தரையனெழுத்து இவை வாணாயராயனெழுத்து . . . . . . இவை பங்களராயனெழுத்து . . . இவை கனகராயனெழுத்து இவை . . . னெழுத்து வ

த.நா.அ. தொல்லியல் துறை **தொடர் எண் : 353 / 2004**

மாவட்டம்	:	நாகப்பட்டினம்	ஆட்சி ஆண்டு	: 31
வட்டம்	:	கீழ்வேளூர்	வரலாற்று ஆண்டு	: கி.பி.12–13ஆம் நூ.ஆ.
ஊர்	:	ஆந்தக்குடி	இந்தியக் கல்வெட்டு ஆண்டுஅறிக்கை	–
மொழி	:	தமிழ்		
எழுத்து	:	தமிழ்	முன் பதிப்பு	: –
அரசு	:	சோழர்		
மன்னன்	:	–	ஊர்க் கல்வெட்டு எண்	: 3

இடம்: சோமேஸ்வரர் கோயில், தெற்கு ஜகதி

குறிப்புரை: சோமநாத தேவர்க்குத் திருநாமத்துக் காணியாக நிலம் விட்ட செய்தியுள்ளது. முதல் குலோத்துங்கன் காலத்து நிலம் அளந்தமை குறிக்கப்படுகிறது.

கல்வெட்டு:

1. ஸ்வஸ்திஸ்ரீ [॥*] யாண்டு ௩௰௧ வது நாள் உ௱எ ண் நீங்கலாக நீக்கினபடிக்கு... அருமொழிதேவ வளநாட்டு புலியூர் நாட்டு நிகரிலி சோழ சதுர்வேதி மங்கலத்து உடையார் சோமனாததேவர்க்கு திரு மடவிளாக மூத்த–
2. பிராமணப் பற்றிலும் வெள்ளான் பற்றிலும் இத்தேவர் திருநாமத்துக் காணியாக செய்த நிலத்துக்கு ஊர்க்கணக்கு உத்தமப் பிரியனெழுத்திட்ட கணக்குப்படி நிலமாய் மூன்று . . . . [உடை]–
3. யார் சுங்கந்தவிர்த்தருளின ஸ்ரீ குலோத்துங்கசோழ தேவற்கு ௰௬ வது அளக்கக் குறைந்த நிலத்தோபாதி ரூ ஆக . . . கஹ ஒன்றே அரைக்காலரைக் காணி கீ ழரையே காணி –
4. நிலவோபாதி ௳ . . . நிச்சயித்தபொதி ௳ . . . ௰௬ வது அளந்த படி நீங்கல் நீக்கின ரு௰ வேலி ௰எ வது நிச்சயித்த நிலத்தோபாதி... நிச்சயித்த
5. பெரிய தேவர் [கரிகா]ல சோழ தேவற்கு ௬ வது சுருக்கி இறை கட்டின நிலத்தோபா . . . இத்தேவற்கு ௬வது சுருக்கி இறை கட்டின நிலத்தோபாதி . . .
6. நிச்சயித்த நிலத்தோபாதி . . . உடையாருக்கு தேவற்கு . . . ஐம்பத்து நாற்கலனே ஐநாழியுரியும் . . .

த.நா.அ. தொல்லியல் துறை **தொடர் எண் : 354 / 2004**

மாவட்டம்	:	நாகப்பட்டினம்	ஆட்சி ஆண்டு	:	–
வட்டம்	:	கீழ்வேளூர்	வரலாற்று ஆண்டு	:	கி.பி. 13 ஆம் நூ.ஆ.
ஊர்	:	ஆந்தக்குடி	இந்தியக் கல்வெட்டு ஆண்டுஅறிக்கை		–
மொழி	:	தமிழ்			
எழுத்து	:	தமிழ்	முன் பதிப்பு	:	–
அரசு	:	–			
மன்னன்	:	–	ஊர்க் கல்வெட்டு எண்	:	4

இடம்: சோமேஸ்வரர் கோயில், தெற்கு ஜகதி

குறிப்புரை: இக்கோயிலுக்கு நிலதானம் கொடுத்த செய்தி. முழுமையாக இல்லை.

கல்வெட்டு:

1. ஸ்வஸ்திஸ்ரீ [॥*] தேவர்க்குக் திருப்பானெயூ . . .
2. இறையிலியான நிலம் மூன்று . . . . . .
3. ல்லு நூற்று எண்கலனே . . . . . .
4. பத்து ஐங்கலம் மறுவூரின் . . . . . .
5. குறுணி இரு பூவால் நெல்லு . . . . . .

த.நா.அ. தொல்லியல் துறை **தொடர் எண் : 355 / 2004**

மாவட்டம்	: நாகப்பட்டினம்	ஆட்சி ஆண்டு	:	–
வட்டம்	: கீழ்வேளூர்	வரலாற்று ஆண்டு	:	கி.பி. 13 ஆம் நூ.ஆ.
ஊர்	: ஆழியூர்	இந்தியக் கல்வெட்டு ஆண்டுஅறிக்கை	:	–
மொழி	: தமிழ்			
எழுத்து	: தமிழ்	முன் பதிப்பு	:	–
அரசு	: –			
மன்னன்	: –	ஊர்க் கல்வெட்டு எண்	:	1

இடம்: கங்காள தேவர் கோயில் வளாகத்தில் தென்புறம் புதைந்திருந்த குமுதப்படைக் கல்

குறிப்புரை: துண்டுக் கல்வெட்டு

கல்வெட்டு:

1. முக்காலி(ய்) கே கொண்ட பண்ணைக்குள ௩௨ உப சு . . .
2. மாறி இக்கோயில் சிவஸ்ராஹ ணந் பாகசாண . . .
3. க்கல் ரு இ உப ம் ஆக கொண்டகாசு ஐம்பத்து . . .
4. ஒன்பது மாவரையு மிகிதிக் குறைவுள்ளடங்க . . .

த.நா.அ. தொல்லியல் துறை . **தொடர் எண் : 5 / 1999**

மாவட்டம்	: நாகப்பட்டினம்	ஆட்சி ஆண்டு	:	–
வட்டம்	: நாகப்பட்டினம்	வரலாற்று ஆண்டு	:	சகம் 1396, கி.பி. 1434
ஊர்	: ஆவராணி	இந்தியக் கல்வெட்டு ஆண்டுஅறிக்கை	}	482 / 1922
மொழி	: தமிழ், சமஸ்கிருதம்			
எழுத்து	: தமிழ், கிரந்தம்	முன் பதிப்பு	:	–
அரசு	: விஜயநகரர்			
மன்னன்	: திப்பய்ய தேவமகாராயர்	ஊர்க் கல்வெட்டு எண்:		1

இடம்: அனந்த நாராயணப் பெருமாள் கோயில் கருவறை வடக்கு, மேற்கு, தெற்குக் குமுதப்படை.

குறிப்புரை: ஊரின் பெயர் ஆபரணதாரி என்றும், உத்தராந்தபுரம் என்றும் குறிக்கப்பட்டுள்ளது. பள்ளி கொண்ட பெருமாள் கோயிலுக்கு முன்பிருந்தது போல் மீண்டும் வரிவிலக்குடன் நிலங்கள் திருவிடையாட்டமாகக் கொடுக்கப்பட்டமை குறித்த கல்வெட்டு. இறுதியில் தானத்தைக் காக்கவேண்டிய அவசியம் சொல்லும் நீதிஸ்லோகங்கள் உள்ளன.

கல்வெட்டு:

1. கூபதாம் படை உ ஸ்வஸ்திஸ்ரீ ஸ்வஸ்திஸ்ரீ ஸகாப்தம் ௲௩௱௯௰௬ ன் மேற் செல்லா நின்ற ஜய ஸம்வத்ஸரத்து உத்தராயண தக்ஷிணாயணத்து ஸோமவாரமும் பெற்ற பூசத்து நாள் ஸ்ரீமன் மஹாமண்டலேஸ்வர மேதினி மீசர கண்ட கட்டாரி ஸாளுவ ஸாளுவத் திப்பய தேவமஹாராஜா கெயமாணிக்க வளநாடு தென்கால் சக்கறபற்று ஆபரணதாரி ஆன உத்தராநந்தபுரம் பெருமாள் பள்ளி கொண்ட பெருமாள் கோயில் திருவிடைஆட்டச்சீர்மை ஸர்வமான்யம் பண்ணிக் கொடுத்தபடி முன்னாள் அண்ணபடி உடையார் சேத்து ஸர்வமான்யம் ஆக நடந்து வந்த திருநாமத்துக் காணி திருவிடை ஆட்டச் சீர்மைக்குக் கொற்றுஇலக்கை நாட்டுக்காணிக்கை

கல்லணை காடுவெட்டுக் கோட்டைக்காணிக்கை குதிரைக்காணிக்கை கற்பூரக் காணிக்கை இறையிலிகாணிக்கை

2. சாதிவரி இனவரி புறவரி வினியோகம் மற்றுமுள்ள பழவரி புதுவரி எப்பேற்ப்பட்ட பல உபாதியும் உட்படக் கழித்து ஸவ௺ஊாந௵ ஆக ஸ௱கூிஉம் வ௱ண௵காலத்திலே உஉ௶யாஶ பூவ௺ஃ பண்ணினபடியாலே இந்த நின்றயப் படியிலே இந்த எம்பெருமான் கோயிலுக்கு நித௵ நிமந்தஞ் திரு ஆராதனையும் திருவிளக்கு திருப்பணி திருநாள் விஶேஷ திருவாராதனைக்கும் இக்கோயிற் சீர்மை வநூ௺ாஉிதூவரையும் ஸவ௺ஊாந௵ ஆக நடக்கக் கடவது ஆகவும் ஸ்வஉத்தாஃ வஶஉத்தா௱ வாயோ ஹரேதிவ ஸ௱ஷ்டிஶாஷஷ்டி௱ வஷ௺ ஸஹஸ௺ாணி விஷ்டாயாஜ்ஞாயதெ க்ருமி || ஊாந பாலந யொந௺ஷெ௵ ஊாநாஶ௺யொந௵ பாலநஃ [1] ஊாநாது ஸ்வஉ௺ஊவாவொநாஉி வாலநாஉ ச௵ஶதஃ வஉஃ || ஶ௱ஹஊஸ்த௱ சுவிஷ்டஉஸ்த௱ ஹஶஓஃ ௨

த.நா.அ. தொல்லியல் துறை　　　　தொடர் எண் : 6 / 1999

மாவட்டம்	: நாகப்பட்டினம்	ஆட்சி ஆண்டு	:	10
வட்டம்	: நாகப்பட்டினம்	வரலாற்று ஆண்டு	:	கி.பி. 13 ஆம் நூ.ஆ.
ஊர்	: ஆவராணி	இந்தியக் கல்வெட்டு ஆண்டுஅறிக்கை	}	484 / 1922
மொழி	: தமிழ்			
எழுத்து	: தமிழ்	முன் பதிப்பு	:	–
அரசு	: பாண்டியர்			
மன்னன்	: சடையவர்மன் குலசேகரன்	ஊர்க் கல்வெட்டு எண்	:	2

இடம்: அனந்தநாராயணப் பெருமாள் கோயில் கருவறை தெற்குப்புற உபானம்.

குறிப்புரை: திருவிடைநாச்சி, எல்லாக்கு நாச்சி என்ற இருபெண்கள் பொன்மலைக் குன்றுடையார் என்ற சிவன் கோயிலுக்கு ஒருவேலி நிலம் வரியில்லாமல் கொடுத்ததைக் குறிக்கிறது.

கல்வெட்டு:

1. [கே]ாற்ச்சடபன்மர் திறிபுவனச் சக்கரவத்திகள் ஸ்ரீ குலசேகர தேவற்கு யாண்டு பத்து ஆவது ஆடி மாதத்து ஒருநாள் அருமொழி தே [வ*] வளநாட்டு கழிகூற்று இடைகழி னாட்டு பொந்மலைக் குந்று ஆன பொயிலில் நா[ய]நார் பொந்மலைக் குன்று உடையா[ர்*] கோயிலில் ஆதி சண்டேசுர தேவகந்மி ெ. . .

2. ஆக [தட-மு நற்நாஉ] நிலம் வேலி யிந்நிலம் வேலியும் யி[நாய] நாருக்கு யிறையிலி ஆக உதகபிறமாணம் பண்ணிக்குடுத்தோம் திருவிடை நாச்சியாரும் எல்லாக்கு நாச்சியாரும் யிவிருவரோம் இந்த நிலம் வேலியும் சந்திறாதித்தவரையும் யிறையிலி ஆக க[ல்*]லும் வெட்[டி*] திருச்சூலத்தாபரம் பண்ணிக்கொள்வதாக பிறமாணம் பண்ணி குடு[த்*]தோம் திருவிடைநாச்சியாரும் எல்லா[க்கு] நாச்சியாரும்

3. இவ்விருவரோம் இந்த... ... ஆகக் குடுத்த .. மற்று யெப்பேற்பெற்ற... யங்களும்... முதலிட நாடநேந் இப்படி அறிவேந் குட்டலம் முடையாந் எதிரிலிசோழ செம்பியதரையநேந் இப்படி அறிவேந் தெந்[ந*]வதரையநேந் இவ[ர்]ராள் சொல்லி இந்த(த) யிறையிலி பிற மாணம் பண்ணி எழுதி குடுத்தமைக்கு இவை குட்டலம் முடையாந் பட்ட பிள்ளை எழுத்து வ

மாவட்டம்	:	நாகப்பட்டினம்	ஆட்சி ஆண்டு	:	17
வட்டம்	:	நாகப்பட்டினம்	வரலாற்று ஆண்டு	:	கி.பி. 1163
ஊர்	:	ஆவராணி	இந்தியக் கல்வெட்டு ஆண்டுஅறிக்கை		491 / 1922
மொழி	:	தமிழ்			
எழுத்து	:	தமிழ்	முன் பதிப்பு	:	–
அரசு	:	சோழர்			
மன்னன்	:	இரண்டாம் இராசராசன்	ஊர்க் கல்வெட்டு எண்	:	3

இடம்: அனந்தநாராயணப் பெருமாள் கோயில் கருவறை உட்புறச்சுவர்.

குறிப்புரை: திருவாபரணச் சதுர்வேதி மங்கலத்து இறைவனுக்கு நந்தாவிளக்கிற்கு 60 காசுகளைச் சிவப்பிராமணர்களிடம் கொடுத்ததைக் கல்வெட்டுக் கூறுகிறது.

கல்வெட்டு:

1. . . . கள் ஸ்ரீ ராஜராஜ [தேவ]ற்கு யாண்டு ௰எ ஆவது [செய]-
2. மாணிக்க வளநாட்டு [திரு] ஆபரணச் சதுப்பேதி மங்கலத்து உடை-
3. யார் திருவாப[ரண]. . . முடையார் கோயில் சிவப்ராஹ்ந[ன்] வாரஜாஜி நீரணிஞ்சாந் திருவையாறு-
4. டையானும் வீதி விடங்கன் . . . சிவசரணந் திருவெ-
5. . . . . சிலம்பணிந்தாந் திருவாச-
6. . . . இவ்வூர் . . . திருவா . . . ந் ஸ்ரீ . . . சபட . . .
7. .... பக்கல் இத்தேவர்க்கு திருநொந்தா விளக்குக்காக கைக் கொ-
8. ண்ட காசு கூ௰ இக்காசு அறுபதுங் கைக்கொண்டு சந்திராதித்த-
9. . . . . கமாக இத்திருநுந்தா விளக்கு
10. எரிக்க இக்... . . .

த.நா.அ. தொல்லியல் துறை **தொடர் எண் : 8 / 1999**

மாவட்டம்	: நாகப்பட்டினம்	ஆட்சி ஆண்டு	:	3
வட்டம்	: நாகப்பட்டினம்	வரலாற்று ஆண்டு	:	கி.பி. 1219
ஊர்	: ஆவராணி	இந்தியக் கல்வெட்டு ஆண்டுஅறிக்கை	}	486 / 1922
மொழி	: தமிழ்			
எழுத்து	: தமிழ்	முன் பதிப்பு	:	–
அரசு	: சோழர்			
மன்னன்	: மூன்றாம்இராஜராஜன்	ஊர்க் கல்வெட்டு எண்	:	4

இடம்: அனந்த நாராயணப் பெருமாள் கோயிலின் சுவர்களில் இடையிடையே வைத்துக் கட்டப்பட்டுள்ள கற்கள்.

குறிப்புரை: குலோத்துங்க சோழப் பாண்டி நாட்டு மதுரோதய வளநாட்டு அளற்றூர் நாட்டுப் பாலைக்குறுச்சி உடையான் அரையன் சத்திவன நாயகன் செய்த ஏதோவொரு செயலைத் தெரிவிக்கிறது.

கல்வெட்டு:

1. . . . வர்த்திகள் ஸ்ரீ ராஜராஜதேவற்கு யாண்டு ௩ வது ஹஷப நாயற்று பூர்வபக்ஷத்து ௧௰யொசுமியும் திங்கட் கிழமையும் பெற்ற சோதிநாள்
2. சோழபாண்டி நாட்டு மதுரோதய வளநாட்டு அளற்றூர் நட்டு பாலைக்குறுச்சி உடையான் அரையன் சத்திவன நாயகனேன் அருமொழித் தேவ . . . . . .

மாவட்டம்	: நாகப்பட்டினம்	ஆட்சி ஆண்டு	: 15
வட்டம்	: நாகப்பட்டினம்	வரலாற்று ஆண்டு	: கி.பி. 1193
ஊர்	: ஆவராணி	இந்தியக் கல்வெட்டு ஆண்டுஅறிக்கை	487 / 1922
மொழி	: தமிழ்		
எழுத்து	: தமிழ்	முன் பதிப்பு	: –
அரசு	: சோழர்		
மன்னன்	: மூன்றாம் குலோத்துங்கன்	ஊர்க் கல்வெட்டுஎண்	: 5

இடம்: அனந்தநாராயணப் பெருமாள் கோயிலில் சுவர்களில் வைத்துக் கட்டப்பட்டுள்ள பல்வேறு கற்கள்.

குறிப்புரை: ஸ்ரீமாஹேஸ்வரக் கண்காணி செய்வார்களுக்கும், கண்காணி செய்வார்களுக்கும், கோயிற் கணக்கனுக்கும், சித்திரலேகைப்பெரும் பள்ளி ஊரார் செய்து கொடுத்த ஒப்பந்தத்தைக் குறிப்பதாகத் தெரிகிறது.

கல்வெட்டு:

1. திரிபுவனச் சக்கரவத்திகள் மருதையும் பாண்டியனை முடித்தலையும் கொண்டருளின ஸ்ரீகுலோத்துங்கசே[சா]ழதேவர்க்கு யாண்டு மிரு வது மிதுன நாய[ற்று] பூர்வபக்கத்து வியாழக்கிழமையும் தெசமியும் பெற்ற இரேவதிநாள் அருமொழி தேவ . . . .

2. னமுடையார் கோயில் ஆதிசண்டேசுர தேவ . . . ஸ்ரீ மாகேஸ்வரக் கங்காணி செய்வார்களுக்கும் ஜெவ . . . கோயிற்கணக்கனுக்கும் இன்னாட்டு . . . நாட்டு சித்திரிலேகைப் பெரும்பள்ளி ஊரோம் வி . . . பரிவாற . . . . . . தீட்டு . . .

த.நா.அ. தொல்லியல் துறை **தொடர் எண் : 10 / 1999**

மாவட்டம்	: நாகப்பட்டினம்	ஆட்சி ஆண்டு	:	–
வட்டம்	: நாகப்பட்டினம்	வரலாற்று ஆண்டு	:	கி.பி. 12 ஆம் நூ.ஆ.
ஊர்	: ஆவராணி	இந்தியக் கல்வெட்டு ஆண்டுஅறிக்கை		–
மொழி	: தமிழ்			
எழுத்து	: தமிழ்	முன் பதிப்பு	:	–
அரசு	: –			
மன்னன்	: –	ஊர்க் கல்வெட்டு எண்	:	6

இடம்: அனந்தநாராயணப் பெருமாள் கோயில் கருவறை உட்சுவர்.

குறிப்புரை: துண்டுக்கல்வெட்டு. சிவன் கோயிலுக்கான இறையிலி நிலக்கொடை பற்றியது. நிலத்தின் எல்லை சொல்லும் போது சித்திரலேகைப் பெரும் பள்ளி என்ற சமண அல்லது பௌத்தக் கோயிலின் நிலம் குறிக்கப்பட்டுள்ளது. ஊர்க்கீழ் இறையிலிப் பிரமாண இசைவுத்தீட்டு என்று இந்த ஆவணம் பெயரிடப்பட்டுள்ளது.

கல்வெட்டு:

1. ஊர்க்கீழ் இறையிலி ஆன . . .
2. இக்கோயில் ஆதி சண்டேஸ்வர தேவர் சீகத்தது நாங்கள் . . .
3. ட நிலத்துக்கு கீழ்பாற்கெல்லை சித்திரலேகைப் பெரும்பள் . . .
4. ம் நீக்கி எல்லைக்கு உள்ப்பட்டகுழி[1]
5. ர்க்கீழிறையிலி ப்ரமாண இசைவுத் தீட்டுக் குடுத்தோம் செ . . .
6. யான் நம்பியேன் இவை என்எழுத்து இப்படிக்கு இவை . . .
7. நாட்டுக்கோன் எழுத்து இப்படிக்கு இவை பூவணூருடைய . . .
8. . . . [ரு]வெண்காடுடையான் . . . .

1. இடம் விடப்பட்டுள்ளது.

த.நா.அ. தொல்லியல் துறை **தொடர் எண் : 11 / 1999**

மாவட்டம்	:	நாகப்பட்டினம்	ஆட்சி ஆண்டு	:	–
வட்டம்	:	நாகப்பட்டினம்	வரலாற்று ஆண்டு	:	கி.பி.12–13ஆம் நூ.ஆ.
ஊர்	:	ஆவராணி	இந்தியக் கல்வெட்டு ஆண்டுஅறிக்கை	}	–
மொழி	:	தமிழ்			
எழுத்து	:	தமிழ்	முன் பதிப்பு	:	–
அரசு	:	–			
மன்னன்	:	–	ஊர்க் கல்வெட்டு எண்	:	7

இடம்: அனந்தநாராயணப் பெருமாள் கோயில் மகாமண்டபத் தென்புறச்சுவர்.

குறிப்புரை: துண்டுக்கல்வெட்டு; தங்கை, மகள் என்ற உறவுடைய பெண்களின் (தேவரடியார்?) பெயர்களும், அவர்கள் குடும்பத்தினருமாக பன்னிருவர் குறிக்கப்படும் பகுதி மட்டும் கிடைத்துள்ளது.

கல்வெட்டு:

1. . . . நாச்சியான எல்லா . . . .
2. கிசோழியும் இவள் தங்கை இராசவிச்சாதிரியும். . .
3. சோழியும் இவள் மகள் இராச விச்சாதிரியும் இவள்த . . .
4. சோழியும் இவள் மகள் நாயகப் பிள்ளையும் . . .
5. தங்கை நல்லபிள்ளைப் பெற்றாளும் இவள் தம்பி . . .
6. . . . பெருமானும் இப்பேர் பன்னிரண்டும் உதைய . . .
7. . . . நாயகப்பிள்ளை மகள் ஆண்ட . . . யும் . . . .

மாவட்டம்	:	நாகப்பட்டினம்	ஆட்சி ஆண்டு	:	15
வட்டம்	:	நாகப்பட்டினம்	வரலாற்று ஆண்டு	:	கி.பி. 1148
ஊர்	:	ஆவராணி	இந்தியக் கல்வெட்டு ஆண்டுஅறிக்கை		492 / 1922
மொழி	:	தமிழ்			
எழுத்து	:	தமிழ்	முன் பதிப்பு	:	–
அரசு	:	சோழர்			
மன்னன்	:	இரண்டாம் குலோத்துங்கன்	ஊர்க் கல்வெட்டு எண்	:	9

இடம்: அனந்த நாராயணப் பெருமாள் கோயில் மகாமண்டப மேற்குப்புறக் குமுதம். கட்டடத்தில் வைத்துக் கட்டப்பட்டுள்ள கல்.

குறிப்புரை: 'பூமன்னு பதுமம்' என்று தொடங்கும் மெய்க்கீர்த்தியின் ஒருபகுதி மட்டுமே உள்ளது. அரசன் பெயர், ஆட்சி யாண்டுடன் அக்கல்லில் எழுத்துகள் முடிகின்றன.

கல்வெட்டு:

1. ய[ங்க]ளுஞ் சிறந்துவாழ வெண்மதிபோற் குடைவிளங்க ெ. . .
2. [ே] சாணாடெங்கும் சோற்றுமலை கண்டருளித் தென்னவன் வ . . .
3. கி வெற்றி மிகு கோவேந்தன் பார்வேந்தன் பல்லுயிற்கு . . .
4. டருளிய ஸ்ரீகுலோத்துங்க சோழ தேவர்க்கு யாண்டு ய௫ வது . . .

மாவட்டம்	: நாகப்பட்டினம்	ஆட்சி ஆண்டு	:	–
வட்டம்	: நாகப்பட்டினம்	வரலாற்று ஆண்டு	:	கி.பி. 13 ஆம் நூ.ஆ.
ஊர்	: ஆவராணி	இந்தியக் கல்வெட்டு ஆண்டுஅறிக்கை		–
மொழி	: தமிழ்			
எழுத்து	: தமிழ்	முன் பதிப்பு	:	–
அரசு	: –			
மன்னன்	: –	ஊர்க் கல்வெட்டு எண்	:	10

இடம்: அனந்தநாராயணப் பெருமாள் கோயில் அர்த்தமண்டப வடபுறக் குமுதத்தில் வைத்துக் கட்டப்பட்டுள்ள கற்கள்.

குறிப்புரை: நிலக்கொடை, திருப்பிரதிட்டை ஆகிய குறிப்புகளும், கையொப்பங்களும் உள்ளன.

கல்வெட்டு:

I

1. ப்படிக்கு இவை செவப்பூர் எஜூநாரா . . .
2. யார்த்தமைக்கு இவை கோமபுறத்துத் . . .
3. றுப்பூர் திருச்சிற்றம்பலபட்ட னெழுத்து . . .
4. ண்டு உடை . . . பாவதி கொ . . .
5. டக்கு நிலமுந்திரிகையும் இவ்வாண்டு . . .
6. பணியால் ஊர்க்கணக்கு வல்லமுடை . . .
7. மாதவ பட்டனெழுத்து இப்படிக்கு இவை . . .

II

1. இவை கோமபுறத்து திருநீலகண்டபட்டனெழுத்து இப்படிக்கு இவை கோமடத் . . .
2. ன் வீற்றிருந்தா னெழுத்து இப்படி [சம்]மதித்து இம்மடக்கு நிலம் காணி அரைக்காணி . . .

3. த்தில் உலகுக்கரசு பட்டனெழுத்து இப்படிக்கு இவை காஞ்சை சீக்ஷூ பட்டனெ . . .

4. தில் கிராமகாரியஞ் செய்கிற கூட்[டப்] பெருமக்கள் எழுத்து உடையார் பார்வதீஷ்வரமுடை . . .

5. நாமத்துக்காணியாக விட்ட சீராமன் [செ]ய் எட்டாவதளவின் . . . மூன்றாந்தரத்திலே . . .

6. ச்சியார் அமுதுபடிக்குடலாக கைக்கொண்டு பயிர்ச் செய்து கொள்ளக் கடவதாகச் செ . . .

7. எஜூ நாராயணபட்ட னெழுத்து இப்படிக்கு இவை செறுப்பூர் ஆட்கொண்ட வில்லி பட்டனெழுத்து.

III

1. க்கு பட்டனெழுத்து பதினஞ்சாவதின் எதிர் . . .
2. மோதர பட்டன்மகன் மாதவபட்டனெழுத்து . . .
3. ப்படிக்கு இவை குரோவி சுப்பிரமண்ணிய . . .
4. ம்பலத்தாடு நாயனார் நாச்சியார் திருப்பிருதிட்டை . . .
5. ன் முதல் இறையிலி விட்டோம். இம்மடக்கு . . .
6. னெழுத்து இப்படிக்கு இவை [ந] டப்புறை சீரிளங்கோ . . .
7. றுப்பூர் மண்டைய பட்டனெழுத்து இப்படிக்கிவை . . .

IV

1. க்கு மடக்கு நிலங்காணி அரைக்காணி . . .
2. னமைக்கு இவை அழகிய மணவாள பட்ட . . .
3. பட்டனெழுத்து இப்படிக்கு இவை கோமபுற . . .
4. க்ஷூ சருப்பேதிமங்கலம் கற்கடநாயற்று . . .
5. வது பாலைக்குறுச்சி உடையார் இந்நாயனார்க்கு . . .
6. ன்னினமையில் இருபத்தாறாவது பசானமுதல் நா . . .
7. வில்லி பட்டனெழுத்து இப்படிக்கு இவை செ . . .

மாவட்டம்	:	நாகப்பட்டினம்	ஆட்சி ஆண்டு	:	–
வட்டம்	:	நாகப்பட்டினம்	வரலாற்று ஆண்டு	:	கி.பி. 13 ஆம் நூ.ஆ.
ஊர்	:	ஆவராணி	இந்தியக் கல்வெட்டு ஆண்டுஅறிக்கை		–
மொழி	:	தமிழ்			
எழுத்து	:	தமிழ்	முன் பதிப்பு	:	–
அரசு	:	சோழர்			
மன்னன்	:	–	ஊர்க் கல்வெட்டு எண்	:	11

இடம்: அனந்தநாராயணப் பெருமாள் கோயில் அர்த்தமண்டப, மகாமண்டபத் தென்புறச் சுவர்களின் உள்ள துண்டுக் கல்வெட்டுகள்

குறிப்புரை: நிலவிலை ஆவணத்தின் இறுதிப்பகுதியாக உள்ளது. மூன்றாம் துண்டு நடுவிலுள்ள பகுதியாகும். இராஜேந்திர சோழீஸ்வரர் என்ற இறைவன் பெயர் உள்ளது.

கல்வெட்டு:

I

1. னாக்கா உடையார் கோயிற்கண-
2. க்கு ஆனைமங்கலமுடையான் எ-
3. ழுத்து இப்படி அறிவேன் கா[ணி] செ-
4. ய்கிற ஏகநாயக்க காலான் எழுத்து
5. இப்படி அறிவேன் குண்டூருடையா-
6. ன் எழுத்து இப்படி அறிவேன் உடை-
7. யார் திருக்காமீஸ்வரமுடையார் கோ-
8. யிற் சொக்கப்பட்டன் எழுத்துவ
9. இக்கோயிற் காணி உடைய திரு-

10. மலை மூவாயிரவன் எழுத்து

11. இப்படி அறிவேன் திருமறைக்காடு உ-

12. டையார் கோயில் சைவாசாரிய

13. வேதவன . . .

II

1. ண்டேஸ்வர தேவர்க்கு ஆ[கூ]-

2. யன் நம்பியா [ரூர] னான [குலோ]-

3. த்துங்க சோழ மாகூணி . . .

4. இவர் பணியால் இவ்விலை வூ-

5. ஊண இசைவுத்தீட்டு எழுதினே . . .

6. . . . க்காணி உடைய மத்திய . . . ஷ

7. . . . ருடையான் வானவ . . .

8. . . . எழுத்து இந்நிலம் ஆ . . .

9. றையிலியாக இன்னாயனா . . .

10. த்து நீர்வா[ர்*]த்துக் குடுத்தே

11. . . . குடையான் . . .

III

1. டி குலாசனிப் பேராற்றுக்கு ெ . . .

2. காணிக்கீழ் எழுமாவரைய் . . .

3. ர் இராசேந்திர சோளீ (ஈ)ஸ்வ . . .

4. டு வெட்டியான குடி பிந் . . . யும்

த.நா.அ. தொல்லியல் துறை **தொடர் எண் : 15 / 1999**

மாவட்டம்	: நாகப்பட்டினம்	ஆட்சி ஆண்டு	:	
வட்டம்	: நாகப்பட்டினம்	வரலாற்று ஆண்டு	:கி.பி. 12–13 ஆம் நூ.ஆ.	
ஊர்	: ஆவராணி	இந்தியக் கல்வெட்டு ஆண்டுஅறிக்கை	485/1922	
மொழி	: தமிழ்			
எழுத்து	: தமிழ்	முன் பதிப்பு	: –	
அரசு	: சோழர்			
மன்னன்	: –	ஊர்க் கல்வெட்டு எண்	: 12	

இடம்: அனந்தநாராயணப் பெருமாள் கோயிற் கருவறையின் வடக்கு, மேற்கு, தெற்குப் பட்டிகைகளில் வைத்துக் கட்டப்பட்டுள்ள கற்கள்.

குறிப்புரை: துண்டுக் கல்வெட்டு. இரணசெயச் சதுர்வேதி மங்கலம் என்று ஊர்ப்பெயர் உள்ளது.

கல்வெட்டு:

I

1. . . . இரண செயச் சதுப்பேதி மங்கலத்து பெருங்குறி . . .
2. . . . நெல்லு பதின் கலத்துக்கும் கள்ளித்திடலில் தி . . .
3. . . . ராயன் உள்ளிட்டார்க்கு இறையிலியாக..

II

1. ன்றாந் தரத்துக்குழி ாகூயிச நாலாந்தரத்துக் குழி . . .
2. கடவதாகவும் இப்படி ஸம்மதித்து ஊர்க்கீழ்...
3. இம்மடக்கு நிலங்காணி அரைக்காணியு . . .

III

1. நிலங்காணி அரைக்காணி இந்த மடக்கு நிலங்காணி அரை . . .
2. நீர்வார்த்து இறையிலி செய்து குடுத்தோம் இ . . .
3. த்து இப்படிக்கு இவை குரவசேரிப் பார்கொண்டான் . . .

IV

1. . . . யெு வரம்புக்குழி உயரு ஆக குழி [அள] . . .
2. றையிலி செய்து குடுத்தோம் இக்கோயில்
3. க்கீழ் இறையிலி செய்து குடுத்தமைக்கு . . .

V

1. டையார் பார்வதீஸ்வரமுடையார் கோயில் தானத்தார் கண்டு கூத்தாடு நா . . .
2. க்குத் தெற்கு உ . . . ன வாய்க்காலுக்கு மேற்கு . . . க்கு பாடு பாடியெனப் பேர் சொல்லப்பட்ட . . .
3. யனார்க்கு மிகுதிக்குறை உள்ளடங்க இறையிலியாக விட்டோம் இவ்வாண்டு முதல்கை . . .

VI

1. செய்யென்று பேர் கூவப்பட்ட நிலம் எட்டாவது அளவின்படி . . .
2. க்குக் காணி அரைக்காணியும் இறையிலியாக நீங்கவும் இந்த மடக்கு . . .
3. கூத்தாடுவானேன் இவை என் எழுத்து பணியால் ஊர்க் . . .

VII

1. இக்குழி ஆயிரத்து முன்னூற்றி . . .
2. சில்வரி பெருவரி உள்ளடங்க உடை . . .
3. உடையான் ஆட்கொண்ட . . .

VIII

1. ஸபையோம் எழுத்து இன்னாட்டுப்பிர . . . குழி எண்ணூற்றைஞ்சினால்..
2. வாது கோட்டகத்துச்சுற்றுக்குலைக்கு. . . ஆதி சண்டேஸ்வர தேவர் ஸ்ரீஹத்த . . .
3. மையில் இவருஞ் செத்துப் போனமையில் இந்த . . .

த.நா.அ. தொல்லியல் துறை தொடர் எண் : 356 / 2004

மாவட்டம்	: நாகப்பட்டினம்	ஆட்சி ஆண்டு	:	22
வட்டம்	: நாகப்பட்டினம்	வரலாற்று ஆண்டு	:	கி.பி. 1166
ஊர்	: இரிஞ்சியூர்	இந்தியக் கல்வெட்டு ஆண்டுஅறிக்கை	}	149 / 1957
மொழி	: தமிழ்			
எழுத்து	: தமிழ்	முன் பதிப்பு	:	–
அரசு	: சோழர்			
மன்னன்	: இரண்டாம் இராஜராஜன்	ஊர்க் கல்வெட்டு எண்	:	1

இடம்: அகத்தீஸ்வரமுடையார் கோயில் கருவறை மேற்குக் குமுதப்படை.

குறிப்புரை: எழுத்துக்கள் சிறிதாக உள்ளன. இடையில் கல்வெட்டு சிதைந்துள்ளது. திருக்கேதாரமுடையார் கோயிலில் சிறுகாலைச் சந்தியின் போது விளக்கெரிக்க 500 காசுகள் வழங்கப்பட்ட செய்தியும், இக்கோயில் சிவபிராமணர் அக்காசுகளைப் பெற்றுக் கொண்டு விளக்கெரிக்க ஒப்புதல் தந்த செய்தியும் காணப்படுகின்றன.

கல்வெட்டு:

1. திரிபுவனசக்கரவத்திகள் ஸ்ரீ ராஜராஜ தேவர்க்கு யாண்டு உ௰உ [வது வை] காசிமாதத்து ஒருநாள்... ...

2. உடையார் திருக்கேதாரமுடைய நாயநார் திருமுன்பு இந்நாட்டு [வலிவல] கூற்றத்து பனையூர் ... . சிற்றம்பல... ...

3. வைக்கிறச் சிறுகாலைச்சந்தித் திருவிளக்கொன்றுக்கு இக்கோயில் முப்[பதுவட்டக்] காணி உடைய சிவ ஸ்ராஹ்ண...

4. கைக்கொண்ட காசு ருா இக்காசு ஐந்நூறும் கொண்டு இத் திருவிளக்கிடக் கடவோமாக ஸம்மதித்தோம் ௨

மாவட்டம்	:	நாகப்பட்டினம்	ஆட்சி ஆண்டு	:	22+1
வட்டம்	:	நாகப்பட்டினம்	வரலாற்று ஆண்டு	:	கி.பி. 1167
ஊர்	:	இரிஞ்சியூர்	இந்தியக் கல்வெட்டு ஆண்டுஅறிக்கை		148 / 1957
மொழி	:	தமிழ்			
எழுத்து	:	தமிழ்	முன் பதிப்பு	:	–
அரசு	:	சோழர்			
மன்னன்	:	இரண்டாம் இராஜராஜன்	ஊர்க் கல்வெட்டு எண்	:	2

இடம்: அகத்தீஸ்வரமுடையார் கோயில் கருவறை மேற்குக் குமுதப்படை.

குறிப்புரை: கல்வெட்டு இடையில் சிதைந்துள்ளது. தில்லைநாயகன் திருமறுமாறுபட்டன் என்பவர் விளக்கெரிக்க 500 காசுகள் கொடுத்த செய்தியும், கோயில் சிவபிராமணர் அக்காசினைப் பெற்றுக் கொண்டு விளக்கெரிக்க ஒப்புதல் தந்த செய்தியும் சொல்லப்படுகின்றன.

கல்வெட்டு:

1. ... திரிபுவநச் சக்கர [வ*] த்திகள்... ... தேவர்க்கு யாண்டு உ௰உ வது எதிராமாண்டு... நாயற்று ஒருநாள் ஸ்ரூஹூதேயம் இருஞ்சியூர் உடையார் திருக்கேதாரமுடையார்... ...

2. கோயில்லு... பாரத் துவாசி தில்லைநாயகன் திருமறுமாறு பட்டன் எரிக்க விளக்கு ஒன்றுக்கு உ௵யமா...

3. .... தவரை செல்ல இக்[கோயில் சிவ]ஸ்ரூஹணரோம் கைக்கொண்ட காசு ருா இக்காசு ஐநூறு... கைக்கொண்டு திருவிளக்கு...

த.நா.அ. தொல்லியல் துறை **தொடர் எண் : 358 / 2004**

மாவட்டம்	: நாகப்பட்டினம்	ஆட்சி ஆண்டு	:	22
வட்டம்	: நாகப்பட்டினம்	வரலாற்று ஆண்டு	:	கி.பி. 1168
ஊர்	: இரிஞ்சியூர்	இந்தியக் கல்வெட்டு ஆண்டு அறிக்கை		147 / 1957
மொழி	: தமிழ்			
எழுத்து	: தமிழ்	முன் பதிப்பு	:	–
அரசு	: சோழர்			
மன்னன்	: இரண்டாம் இராஜராஜன்	ஊர்க் கல்வெட்டு எண்	:	3

இடம்: அகத்தீஸ்வரமுடையார் கோயில் கருவறை மேற்குப்புறக் குமுதப்படை.

குறிப்புரை: சிறிய எழுத்துக்களில் உள்ளது. ஒரு பகுதி சிதைந்துள்ளது. திருக்கேதார முடையார் கோயிலில் விளக்கெரிக்கத் [திருவெண்]காடுபட்டன் 500 காசுகள் கொடுத்தது; அதனைப் பெற்றுக் கொண்டு அக்கோயில் சிவ பிராமணர்கள் விளக்கு எரிக்க ஒப்புதல் தந்த செய்தி ஆகியன சொல்லப் படுகின்றன.

கல்வெட்டு:

1. திரிபுவனச் சக்கரவத்திகள் ஸ்ரீராஜராஜ ஌ெவற்கு யாண்டு இருபத்திர [ண்டாவது இ]-
2. ரிஞ்சியூர் உடையார் திருக்கேதாரமுடைய நாயனார் கோயிலுக்கு [திருவெண்]-
3. காடு பட்டன் எரிக்கிற திருவிளக்கு ஒன்றுக்கு உஹெயமாக சநூாசி த்தவற்[எரி]ப்பதாக ஶிவ஬ாஹ்ண ரோம் கைக்-
4. கொண்ட காசு ரூா இக்காசு ஐந்நூறுங் கொண்டு இத்திருவிள....

த.நா.அ. தொல்லியல் துறை **தொடர் எண் : 359 / 2004**

மாவட்டம்	: நாகப்பட்டினம்	ஆட்சி ஆண்டு	:	[2*]
வட்டம்	: நாகப்பட்டினம்	வரலாற்று ஆண்டு	:	கி.பி. 12 ஆம் நூ.ஆ
ஊர்	: இரிஞ்சியூர்	இந்தியக் கல்வெட்டு ஆண்டுஅறிக்கை		146 / 1957
மொழி	: தமிழ்			
எழுத்து	: தமிழ்	முன் பதிப்பு	:	–
அரசு	: சோழர்			
மன்னன்	: இரண்டாம் இராஜராஜன்	ஊர்க் கல்வெட்டு எண்	:	4

இடம்: அகத்தீஸ்வரமுடையார் கோயில் அர்த்த மண்டபக் குமுதப்படை.

குறிப்புரை: கல்வெட்டு சிதைந்துள்ளது. இவ்வூர் இறைவனுக்கு ஐந்நூற்றுவ இளவரையன் மற்றும் திருச்சிற்றம்பலமுடையான் ஆகியோர் அளித்த குறிப்பிட்ட விளை நிலங்களைப் பெற்றுக்கொண்டு அதற்கு ஈடாக அவர்களுக்கு மனை நிலங்கள் வழங்கப்பட்டமை குறிக்கப்படுவதாகத் தெரிகிறது.

கல்வெட்டு:

1. திரிபுவனச்சக்கரவத்திகள் ஸ்ரீ இரா... ... க்கு யாண்டு [இரண்டாவது]
இரிஞ்சி... ...ரோம் இவ்வூர் உடையார் திருமுன்பு ... ஐந்நூற்றுவ
இளவரையநுக்கு... பெறும் புகை [போகி].... மாக

2. இறையிலியாக பிறிந்த ஊர்க[ளில் எப்பே] ர்பட்ட... முன்புவிட்டு [அ]
ட்டிக் கைப் பங்கு ... [த] லைமாறு வி[ட்ட] அரையே . . . உ . . . கி.....
ரு சுக .... [நீக்]கிக் கைக்கொண்டு...

3. வின் கீ இ நப ம் பெருங்காய ரு உ௰ உதகீஉ உயமாக ரு இவ்
ஐந்நூற்றுவ இளவரையநுக்கும் திருச்சிற்றம்பலமுடையநுக்கும் ... ...
பள்ளியாநுக்கு இறைஇலியாகக் கொண்டு விட்ட தலை[மாறும்]

வடக்கடையரு உப ... ... நுக்-

4. குமனை குழி நயகளு ஐந்நூற்றுவ இளவரையநுக்கு மனைகுழி ருய திருச்சிற்றம்பலப் பாயந் மனை உயரும் இப்படி நிச்சதித்துக்கு டுத்தமைக்கு இவ்வூர்க்[கணக்கு]... நெழுத்து முன்னூற்றுவப் பிரிய நெழுத்து இப்படிக்கு ... காணி உடையா நெழுத்து இப்படிக்கு இவை...

5. ருடையா நெழுத்து.... பொழி ... டையா நெழுத்து இப்படி அறிவேன் பாரது [வாசி] திருச்சிற்றம்பலமுடையான் பட்டன் எழுத்து வ

---

1. கல்வெட்டாண்டறிக்கையில் ஆட்சியாண்டு 2(3)+1 என்று குறிக்கப்பட்டுள்ளது.

மாவட்டம்	: நாகப்பட்டினம்	ஆட்சி ஆண்டு	:	18
வட்டம்	: கீழ்வேளூர்	வரலாற்று ஆண்டு	:	கி.பி. 1163
ஊர்	: கீழ்வேளூர்	இந்தியக் கல்வெட்டு ஆண்டுஅறிக்கை	}	515 / 1904
மொழி	: தமிழ்			
எழுத்து	: தமிழ்	முன் பதிப்பு	:	தெ.இ.க.தொ. XVII:558
அரசு	: சோழர்			
மன்னன்	: இரண்டாம் இராஜராஜன்	ஊர்க் கல்வெட்டு எண்	:	1

இடம்: கேடிலியப்பர் கோயில் கருவறை தென்புற ஜகதி மற்றும் உபானம்.

குறிப்புரை: இறைவன் கேடிலிநாயனார்க்கு நந்தவனம் ஏற்படுத்தப் புஞ்சைநிலத்தையும், நந்தவனம் பராமரிப்போருக்குக் குடியிருக்க மனை நிலத்தையும், திருவாரூர் இறைவனைப் பூசை செய்யும் குரவசேரி சீ மூலத்தான பட்டன் மற்றும் பெரும்பற்றப்புலியூர் விநாயகப் பட்டனின் மனைவி ஆவுடையாள்சானி ஆகிய இருவரும் விலைக்கு வாங்கிக் கொடுத்தமையை இக்கல்வெட்டு குறிப்பிடுகிறது. நந்தவனத்திற்காக வாங்கப்பட்ட நிலம் செந்தாமரைக் கண்ணன் கொல்லை என்ற பெயரில் சாந்தங்குடியில் இருந்தது. பிற்பகுதி கிடைக்கவில்லை.

கல்வெட்டு:

1. ஓ௳ ஸ்வஸ்திஸ்ரீ [॥*] திரிபுவனச்சக்ரவ[த்தி]கள் ஸ்ரீராஜராஜ தேவற்கு யாண்டு பதின்[எ] ட்டாவ[து] ௰௩ நாயற்று சுவபரவக்ஷத்து சுஷமியும் நாய-
2. ற்றுக்கிழமையும் பெற்ற அத்த[த்]து நாள் செயமாணிக்க வள[னா]ட்டு திருவாரூர் கூற்றத்து உடையார் திருவாரூ ருடையாரை பூசிக்கும் குரவசேரி சீமூல-
3. த்தானமுடையான் பட்டனும் இவனையே முதுகண்ணாக உடைய இநாயனாரை பூசிக்கும் பெரும்பற்றப்புலியூர் வினாயகபட்டன் பிராம-

4. [ணி] ஆவுடையாள்ச்சாணியும் இ[வ்*]விருவோ[ம்] உடையார் கேடிலிநாயனார்க்கு நாங்கள் திருநந்தவனம் செய்யவிட்ட புன்செ[ய்] க்கொல்லை ஆ-

5. வது பெரியபாலத்தூரான க்ஷத்திரியசிகாமணிச் சது[ர்வே]தி மங்கலத்துப் பிடாகை சாத்தங்குடி கட்டளையில் மாத்தூர் கிழவர் காணி[ை]ய இ[ரு]ப் பெருவிலை கெ[ா]-

6. ண்ட குரவசேரி சிவலோகநாயகபட்டனும் தூ[ய] வாமனபட்டன் மகன் கோனைப்பட்டன் பக்கலும் விலை கொண்டு விட்ட செந்தாமரைக் கண்ணன் கொல்லை[யு]ம் இத்திருந[ந்] தவனம் செய்யும் ஆண்-

7. டார்களுக்[கு*]குடி இருக்க [ஊரும்] இவூர்..... ற்க்கடை[ய] கோட்டூ ருடையான் ஆளும் அரையர்[ஊ] ற்றுக் கேணிக்கு வடக்கு உத்தேசபடி மனை குழி இ[ருப]த்த[ஞ்]சும் இப்படி உள்ளபடி கொல்[லை]...

தென் இந்திய கல்வெட்டுத் தொகுதியில் இக்கல்வெட்டின் பஞ்சாங்கக் குறிப்பினைக் கொண்டு இதன் காலம் 20.12.1163 என்று கணிக்கப்பட்டுள்ளது.

த.நா.அ. தொல்லியல் துறை **தொடர் எண் : 54 / 1997**

மாவட்டம்	:	நாகப்பட்டினம்	ஆட்சி ஆண்டு	:	*10*
வட்டம்	:	கீழ்வேளூர்	வரலாற்று ஆண்டு	:	கி.பி. *1156*
ஊர்	:	கீழ்வேளூர்	இந்தியக் கல்வெட்டு ஆண்டுஅறிக்கை	}	*517 / 1904*
மொழி	:	தமிழ்			
எழுத்து	:	தமிழ்	முன் பதிப்பு	:	தெ.இ.கதொ. XVII:*560*
அரசு	:	சோழர்			
மன்னன்	:	மூன்றாம் [இ]ராஜ]ராஜன்	ஊர்க் கல்வெட்டு எண்	:	2

இடம்: கேடிலியப்பர் கோயில் சுந்தரகுஜாம்பிகை கருவறை தென்புற ஜகதி.

குறிப்புரை: முற்றுப் பெறாத கல்வெட்டு. கோயிலின் எதிரில் திருவீதி (சன்னதி) உண்டாக்கவும், விரிவு படுத்தவும், வீட்டுமனை நிலங்களைக் கோயில் காணியாளர்களான அரயன் சிங்கபிரான் மற்றும் நாராயணதேவன் சவரிபெருமாள் ஆகியோரிடம் பெற்றமையும், அதற்கு ஈடாக கோயில் அதிகாரிகள் ஏதோ பரிசளித்த செய்தியும் சொல்லப்படுகிறது.

கல்வெட்டு:

1. ஸ்வஸ்திஸ்ரீ [||*] திரிபுவனச்சக்கரவத்திகள் [ஸ்ரீராஜ]ராஜ தெவற்க்கு யாண்டு ப[த்] தாவது மேஷநாயற்று அபரபக்ஷத்து சதுர்த்தி[யு]யும் வெள்ளிக் கிழமையும் பெற்ற மூலத்து நாள் கெயமாணிக்க வளநாட்டு...

2. [ஸ்வ]ஹூஷேயம் கீழ்வேளூர் உடையார் கேடி[லி] னாயனார் கோயில் திரிபுவன ஆதிசண்டேசுரஷேவகன்மி[க]ளோம் இன்னாட்டு கிழக்குடையான் அரயன் சிங்கபிரானார்க்கும் ந[ரரா]யண தேவன் சவுரி பெருமாளுக்கும் தான....

3. த பரிசாவது நாயனார்க்கு முன்பு சன்னதி தி[ரு] வீதியிலாமையில் [ச] ன்னதி திருவீதி கிழக்கே [வி]ட்டு கிழைத்திருவீதியும் தெற்க்கு நோக்கி முன்பு எழுன்தருளி அருளுகிற திருவீதியிலே உற விட வேண்டுகையாலே தங்கள் காணியான அகமனைப்புழ...

பஞ்சாங்கக் குறிப்புகளைக் கொண்டு இக்கல்வெட்டின் காலம் 22.4.1155 என்று தென்னிந்தியக் கல்வெட்டுத் தொகுதியில் கணிக்கப்பட்டுள்ளது.

த.நா.அ. தொல்லியல் துறை **தொடர் எண் : 55 / 1997**

மாவட்டம்	:	நாகப்பட்டினம்	ஆட்சி ஆண்டு	:	–
வட்டம்	:	கீழ்வேளூர்	வரலாற்று ஆண்டு	:	சகம் 1502 கலி [4*]730
ஊர்	:	கீழ்வேளூர்	இந்தியக் கல்வெட்டு ஆண்டுஅறிக்கை		–
மொழி	:	தமிழ்			
எழுத்து	:	தமிழ்	முன் பதிப்பு	:	–
அரசு	:	மராட்டியர்			
மன்னன்	:	துக்கோஜி	ஊர்க் கல்வெட்டு எண்	:	3

இடம்: கேடிலியப்பர் கோயில் முன்மண்டபத்தூண் ஆள் உருவச் சிற்பத்தின் அருகில்.

குறிப்புரை: அட்சயலிங்க சுவாமி கோயில் மேற்பார்வைப்பணி (கட்டளை ஆண்டது) செய்த வேங்கடபதியா பிள்ளை உருவம் என்று குறிப்பிட்டு அவரும் அவரது முன்னோரும் கோயிலுக்குக் கட்டளை செய்த காலங்களும் செய்த பணிகளும் குறிப்பிடப்பட்டுள்ளன.

கல்வெட்டு:

1. சாலியவாகன சகாத்தம் ௲௫௱௨ க-
2. ல்லியப்த்தம் [ச*]௲எ௱-
3. ௩௰ இதின் மேல் செல்-
4. லா நிண்ட சாதா-
5. றன ஸ்ரீ துக்கோ-
6. சி மகராசா சாயேபவ-
7. ர்கள் நாளையில் கீ-
8. ழ்வேளூர் வெங்கிடப-
9. தியா பிள்ளையவர்-
10. கள் ஸ்ரீ அட்சயலி-
11. ங்கசுவாமி கோவி-
12. ல் கட்டளை ஆண்ட-

13. து வருஷம் ௫௰ அவ-
14. கள் குமாரர் சேஷ-
15. யர் ராமலிங்கபிள்-
16. ளை அவர்கள் ௩௰ வரு-
17. ஷமும் கந்ஷெ ஒந்தா-
18. ச்சியா பிள்ளையவர்
19. கள் ௨௩ வருஷமும்
20. மேற்படி ராமலிங்கபிள்-
21. ளை குமாரர் முத்துசா-
22. மி பிள்ளையவர்கள்
23. ௩௰ வருஷமும் அவர்
24. தம்பி வடமலையப்ப-
25. பிள்ளையவர்கள் ௪௰
26. வருஷமும் அவர்
27. குமாரர் வெங்கிட-
28. பதியா பிள்ளைய-
29. வர்கள் ௪௮ வருஷ-
30. மும் கட்டளை யா-
31. ண்டு இவர்கள் னா-
32. ளையில் அனேகம்
33. திருவாபரணம் மு-
34. தலானதும் பத்து
35. லெட்சம் ரூபாயி
36. வரையில் சிலவு
37. செய்து மெயிவ-
38. ரிசையாயி நடப்-
39. பவித்து வந்தார்க-
40. ள் அவர்கள் நித்தி-
41. யம் சதாசேர்வை
42. யிந்தத் திரு உரு வட-
43. மலையப்ப பிள்ளை
44. யவர்கள் குமாரர்
45. வேங்கிடபதியா

1. கலியாண்டும், சக ஆண்டும் ஒத்து வரவில்லை.

மாவட்டம் : நாகப்பட்டினம்		ஆட்சி ஆண்டு	:
வட்டம் : கீழ்வேளூர்		வரலாற்று ஆண்டு	: சகம் 1782 கலி 4961 கி.பி. 1851
ஊர் : கீழ்வேளூர்		இந்தியக் கல்வெட்டு ஆண்டுஅறிக்கை	–
மொழி : தமிழ்			
எழுத்து : தமிழ்		முன் பதிப்பு	: –
அரசு : –			
மன்னன் : –		ஊர்க் கல்வெட்டு எண்	: 4

இடம்: கேடிலியப்பர் கோயில் முன் மண்டபத்தூண்.

குறிப்புரை: நடராஜசன்னதி மண்டபம் வேங்கடபதியா பிள்ளை மகன் வடமலையப்ப பிள்ளை காலத்தில் கட்டப்பட்ட செய்தி சொல்லப்படுகிறது.

கல்வெட்டு:

1. அக்ஷயலிங்கம் துணை
2. ஸ்வஸ்திஸ்ரீ [॥*] சாலிவா-
3. கன சகாப்த்தம் சூள௱
4. அ௰௨ கல்லியப்த்தம்
5. சதூசூ௱சூ௰௧ யதின்
6. மேல் செல்லா நிண்ட
7. றவுத்திரி இது தை மீ ௴-
8. ௨ ஸ்திரவாரம் திருவே-
9. வ[ா]ண நக்ஷத்திரத்தி-
10. ல் வேங்கடபதியா பி-
11. ள்ளையவர்கள்* குமாரர் வடம-
12. லையப்ப பிள்ளை
13. யவர்கள் நாளை-
14. யில் சபானாயகர்
15. சன்னதி மண்டபம்
16. கட்டினது ௳

---

1. 'யவர்கள்' வரிப்பிளப்பு

த.நா.அ. தொல்லியல் துறை **தொடர் எண் : 57 / 1997**

மாவட்டம்	: நாகப்பட்டினம்	ஆட்சி ஆண்டு	: –
வட்டம்	: கீழ்வேளூர்	வரலாற்று ஆண்டு	: சகம்1735, கி.பி. 1813
ஊர்	: கீழ்வேளூர்	இந்தியக் கல்வெட்டு ஆண்டுஅறிக்கை	: –
மொழி	: தமிழ்		
எழுத்து	: தமிழ்	முன் பதிப்பு	: –
அரசு	: –		
மன்னன்	: –	ஊர்க் கல்வெட்டு எண்	: 5

இடம்: கேடிலியப்பர் கோயில் தெற்குக் கோபுரவாயில்.

குறிப்புரை: சுவாமியாபிள்ளை என்பவர் தெற்குக் கோபுரம் கட்டிய செய்தி சொல்லப்படுகிறது.

கல்வெட்டு:

1. சகாற்த்தம் ௲எ௱௩௰௫ யிதன்
2. மேல் செல்லா நின்ற ஸ்ரீ முக ஷு க-
3. ாற்த்திகை மீ ௰௨ சோமவாரம் யிந்-
4. த சுபதினத்தில் பிள்ளையவர்க-
5. ள் குமாரசுவாமியாபிள்ளை
6. யவர்கள் தெற்கு கோபுரம்
7. முகூற்த்தம் பண்ணி கட்டியது.

த.நா.அ. தொல்லியல் துறை **தொடர் எண் : 58 / 1997**

மாவட்டம்	:	நாகப்பட்டினம்	ஆட்சி ஆண்டு	:	–
வட்டம்	:	கீழ்வேளூர்	வரலாற்று ஆண்டு	:	கி.பி.19 ஆம் நூ.ஆ.
ஊர்	:	கீழ்வேளூர்	இந்தியக் கல்வெட்டு ஆண்டுஅறிக்கை		–
மொழி	:	தமிழ்			
எழுத்து	:	தமிழ்	முன் பதிப்பு	:	–
அரசு	:	–			
மன்னன்	:	–	ஊர்க் கல்வெட்டு எண்	:	6

இடம்: கேடிலியப்பர் கோயில் பிள்ளையார் சிலை.

குறிப்புரை: விநாயகரின் பெயர் குமாரசாமி விநாயகர் என்று குறிப்பிடப்படுகிறது.

கல்வெட்டு:

1. உ
2. யிந்தப் பிள்-
3. ளையாற் நாம-
4. சேகம் குமா-
5. ரசுவாமி விந-
6. ாயகர் ௳

த.நா.அ. தொல்லியல் துறை **தொடர் எண் : 59 / 1997**

மாவட்டம்	:	நாகப்பட்டினம்	ஆட்சி ஆண்டு	:	–
வட்டம்	:	கீழ்வேளூர்	வரலாற்று ஆண்டு	:	கி.பி.19ஆம்.நூ
ஊர்	:	கீழ்வேளூர்	இந்தியக் கல்வெட்டு ஆண்டுஅறிக்கை		–
மொழி	:	தமிழ்			
எழுத்து	:	தமிழ்	முன் பதிப்பு	:	–
அரசு	:	–			
மன்னன்	:	–	ஊர்க் கல்வெட்டு எண்	:	7

இடம்: கேடிலியப்பர் கோயில் மேற்குக் கோபுரத்தின் வடபுறம்.

குறிப்புரை: வேங்கடபதியா பிள்ளை மற்றும் முத்தையா பிள்ளை மகன் வேங்கடபதியா பிள்ளை ஆகியோர் என்றென்றும் அடியார்கள் என்று குறிக்கப்படுகிறது.

கல்வெட்டு:

1. வேங்கடபதியா பிள்ளை
2. அவர்கள் நித்தம் சதாசே-
3. வை. முத்தய்யா பிள்ளை
4. குமரன் வேங்கடபதி-
5. யா பிள்ளை நித்தம்
6. சதாசேவை உ

த.நா.அ. தொல்லியல் துறை **தொடர் எண் : 60 / 1997**

மாவட்டம்	:	நாகப்பட்டினம்	ஆட்சி ஆண்டு	:	–
வட்டம்	:	கீழ்வேளூர்	வரலாற்று ஆண்டு	:	சகம் 1637 கி.பி. 1715
ஊர்	:	கீழ்வேளூர்	இந்தியக் கல்வெட்டு ஆண்டு அறிக்கை	:	–
மொழி	:	தமிழ்			
எழுத்து	:	தமிழ்	முன் பதிப்பு	:	–
அரசு	:	மராட்டியர்			
மன்னன்	:	துக்கோஜி	ஊர்க் கல்வெட்டு எண்	:	8

இடம்: கேடிலியப்பர் கோயில் வடக்குக் கோபுரத்தின் முன்னால் உட்பிரகார வெளிச்சுவர்.

குறிப்புரை: துக்கோசி மகாராஜா இந்த மதிலைக் (அல்லது கோபுரத்தைக்) கட்டிய செய்தி சொல்லப்படுகிறது.

கல்வெட்டு:

1. சகாத்தம் ௲௬௱௩௰௭ இ –
2. தன் மேல் செல்லா நின்ற
3. மன்மத ஸு வையாசி மீ
4. ௫உ ராஜஸ்ரீ துக்கோசி ம-
5. காராச சாயுபு அவர்-
6. கள் தற்மம் உ

த.நா.அ. தொல்லியல் துறை **தொடர் எண் : 61 / 1997**

மாவட்டம்	:	நாகப்பட்டினம்	ஆட்சி ஆண்டு	:	–
வட்டம்	:	கீழ்வேளூர்	வரலாற்று ஆண்டு	:	கி.பி.11 ஆம் நூ.ஆ
ஊர்	:	கீழ்வேளூர்	இந்தியக் கல்வெட்டு ஆண்டுஅறிக்கை		–
மொழி	:	தமிழ்			
எழுத்து	:	தமிழ்	முன் பதிப்பு	:	–
அரசு	:	–			
மன்னன்	:	–	ஊர்க் கல்வெட்டு எண்	:	9

இடம்: கேடிலியப்பர் கோயில் சுந்தரகுஜாம்பாள் சந்நதி கருவறை வடக்கு.

குறிப்புரை: துண்டுக் கல்வெட்டுகள்; பீலியாண்டார் கோயில் சிவபிராமணர் குறிக்கப்படுகின்றனர்.

கல்வெட்டு:

I

திந் மூன்றாவது கெயமாணிக்க வளநாட்டு வ ஹூ யெங் கீழ் வே[ளு]ராநச்ச... ளூர் உடையார் பீலியாண்டார் கோயிலில் சிவப்பிராமணரோம் துலா...

II

இடம்: கேடிலியப்பர் கோயில் சுந்தர குஜாம்பாள் சந்நதி கருவறை மேற்புறக் குமுதம்.

1. பதுவட்டத்து கைக்கொண்ட காசு நூறு இக்காசு நூற்றுக்கும் ந..... தமாக தாங்களே கொண்டு இவன் எனக்கு உபயமாக...
2. க்கட வோமாகவும் னத்தங்கொண்டிலோமாகிலும் னுங்.....

III

இடம் : கேடிலியப்பர் கோயில் சுந்தர குஜாம்பிகை சந்நதி கருவறை தெற்குஜகதி.

1. வை ஓடபுறை இராமானி...

2. வை பிராந்தூர் சீதரப்பட்டன்....

3. இராயூர் திருச்சிற்றம்பலப்...

4. இப்படிக்கு இவை பிறாந்தூ....

5. து உ இப்படிக்கு இவை இ

6. .... ன் ... த்து..

த.நா.அ. தொல்லியல் துறை **தொடர் எண் : 360 / 2004**

மாவட்டம்	:	நாகப்பட்டினம்	ஆட்சி ஆண்டு	:	3
வட்டம்	:	கீழ்வேளூர்	வரலாற்று ஆண்டு	:	கி.பி. 1181
ஊர்	:	சாட்டியக்குடி	இந்தியக் கல்வெட்டு ஆண்டுஅறிக்கை		–
மொழி	:	தமிழ்			
எழுத்து	:	தமிழ்	முன் பதிப்பு	:	–
அரசு	:	சோழர்			
மன்னன்	:	வீரராஜேந்திரன் (மூன்றாம் குலோத்துங்கன்)	ஊர்க் கல்வெட்டு எண்	:	1

இடம்: வேதபுரீஸ்வரர் கோயில் அர்த்த மண்டப வடக்குச் சுவர்.

குறிப்புரை: அருமொழி தேவவளநாட்டு வலிவலக் கூற்றத்திலுள்ள சாட்டியக்குடிக் கோயிலில் விளக்கெரிக்கச் சிவபிராமணர்களிடம் கொடுத்த தானம் பற்றிக் குறிப்பிடுகின்றது.

கல்வெட்டு:

1. ஸ்வஸ்திஸ்ரீ [॥*] திரிபுவன சக்கரவத்திகள்
2. ஸ்ரீ வீரராஜேந்திர தேவர்க்கு யாண்டு மூன்றாவது
3. அருமொழிதேவ வளநாட்டு வலிவல கூற்றத்து
4. ....
5. .... உடையார் கோயில்உடைய சிவபி [ராம]-
6. ணந் வச ..... உடையர்நாடு சாட்டியக்-
7. குடியில் சாட்சிதேவந் குலோத்துங்க [சோழ]-
8. பட்டனும் இக்குடியில் தில்லைநா(க)யகப்பட்ட-
9. ன்[1] இக்குடியில் பெரியநம்பிபட்டநும்....
10. த்து உடைய .... னானப...
11. .... யக்குடி உடைய சிவ....
12. ....
13. ...... விளக்குக்கு இவர் பக்...
14. ....

1. பட்டனும் – என்று இருத்தல் வேண்டும்

த.நா.அ. தொல்லியல் துறை **தொடர் எண் : 361 / 2004**

மாவட்டம்	:	நாகப்பட்டினம்	ஆட்சி ஆண்டு	:	5
வட்டம்	:	கீழ்வேளூர்	வரலாற்று ஆண்டு	:	கி.பி. 1123
ஊர்	:	சாட்டியக்குடி	இந்தியக் கல்வெட்டு ஆண்டுஅறிக்கை		–
மொழி	:	தமிழ்			
எழுத்து	:	தமிழ்	முன் பதிப்பு	:	–
அரசு	:	சோழர்			
மன்னன்	:	விக்கிரமசோழன்	ஊர்க் கல்வெட்டு எண்	:	2

இடம்: வேதபுரீஸ்வரர் கோயில் அர்த்த மண்டப வடக்குச் சுவர்.

குறிப்புரை: கொற்றங்குடியைச் சேர்ந்த கொற்றங்குடையான் கோன் நம்பி காவன் ஆன இராஜாதிராஜ வலிவல நாட்டுக் கோனும், பூவேந்திர சோழனும் சேர்ந்து உரிய விலையைப் பெற்றுக் கொண்டு கோயிலுக்கு நிலவிற்பனை செய்து கொடுத்த ஆவணம் பற்றிக் கூறுகின்றது.

கல்வெட்டு:

1. திரிபுவனச் சக்–
2. கரவத்திகள் வி–
3. க்கிரம சோழ தேவர்–
4. க்கு யாண்டு ஸ்ரீ ஐ[1]–
5. வது அருமொழி தே–
6. வ வளநாட்டுக் [கீ]–
7. ழ் கூற்று செம்பியன்
8. கொற்றங்குடிக் கொற்ற[ங்]–
9. குடையான் கோன் நம்–
10. பி காவனான இராஜாதி–

5 என்ற எண்ணிற்குப் பதிலாக முதல் எழுத்து மட்டும் பொறிக்கப்பட்டுள்ளது.

11. ராஜ வலிவல நாட்டுக் கோ-

12. னும் கொற்றங்குடை

13. ஸ்ரீ கோ... பூவேந்திர சோழனு-

14. [ம்] இவ்விருவோம் நிலவி-

15. லை யாவணம் இந்நாட்டுப்-

16. பிரமதேசம் சாட்டியக்-

17. குடித்திரு......... ... உ

18. பையமாக இவர்கள் ... ...பிகு

19. .... ஆதி சண்டேஸ்வர-

20. தேவகண்மிகள் இத்தேவ-

21. ....

22. .... இலநா

23. ....டைப்பு

24. ....ற்றுக்கு இக்

25. கோ.... ரான எம்மி

26. லிசைந்த...

27. விலைபொரு-

28. ள் அன்றாடு நற்க-

29. ாசு இரண்டேமுக்-

30. .... காலே..

31 – 33. (சிதைந்துள்ளது)

34. த் தென் ம ... என்று பே-

35. ர் கூவப்பட்ட நிலம்

36. அரையே யிரண்டு மாவும் இதன் வ-

37. டகிழக்கு நிலம் ...... மாவும் இதன்

38. தெற்கு ... ல் நில

39. ....

40. ன்றே அரைக்காலுக்கும் கீழ்பாற்-

41. கெல்லை சாட்டியக்குடி வாய்க்-

42. காலுக்கு மேற்கும் தென்பாற்-

43. கெல்லை ஓடைக்கு வடக்கும்

44. மேற்பாற் கெல்லை சாட்டிய-

45. க்குடி நிலத்துக்குக் கிழக்கும் வட-

46. பாற் கெல்லை கொற்றன் குடி[துற்]-

47. கையார் நிலத்துக்கும் தெற்கும்

48. ஆக இந்த.....

49. பூவேந்திர.... சோழன் [எழு]த்து இப்படிக்கு இவை கொற்றங்குடையான்.... கோவனான இராஜாதிராஜ வ..... ....

த.நா.அ. தொல்லியல் துறை **தொடர் எண் : 362 / 2004**

மாவட்டம்	:	நாகப்பட்டினம்	ஆட்சி ஆண்டு	:	–
வட்டம்	:	கீழ்வேளூர்	வரலாற்று ஆண்டு	:	கி.பி.12,13 ஆம் நூ.ஆ.
ஊர்	:	சாட்டியக்குடி	இந்தியக் கல்வெட்டு ஆண்டுஅறிக்கை	}	–
மொழி	:	தமிழ்			
எழுத்து	:	தமிழ்	முன் பதிப்பு	:	–
அரசு	:	–			
மன்னன்	:	–	ஊர்க் கல்வெட்டு எண்	:	3

இடம்: வேதபுரீஸ்வரர் கோயில் முகமண்டப வடக்குச் சுவர் மற்றும் குமுதம்.

குறிப்புரை: திருநாமத்துக் காணியாக நீர்வார்த்துக் கொடுத்த செய்தி உள்ளது. முந்தைய கல்வெட்டுடன் தொடர்புடையதாக இருக்கலாம். மன்னரின் 36 ஆம் ஆட்சியாண்டும், முன்னிருந்த அரசரின் (பெரியதேவர்) ஆட்சியாண்டும் இடையில் குறிக்கப்படுகிறது. கல்வெட்டுப் பொறிந்துள்ளதால் பொருள் கொள்ள இயலவில்லை.

கல்வெட்டு:

1. தபம் சாட்டியக்குடி உடைய மகாதேவர் ம... க்கை .... உடையார் கோயிலிலே .... தேவர்க்கு முப்பத்தாறாவது வரையும்.... ததியும் எங்கள்

2. ரூ உ மக்கள் தங்கள் கன.... யான... திருநாமத்துக் காணியாக நீர்வார்த்துக்....

3. த்து.... காணியான...... ... ... இப்படி .... யை பத்திரம் எழுதி .... இப்படிக்கிவை நா....... பண்டார .... நிலம் திருநாமத்துக்காணி

4. மக்கலும் ...... யான் நிலமும் உட்பட பெரிய தேவர்க்கு ...... வது பாசான முதல் திருநாமத்துக்காணியாக அனுபவித்து .... ருவ ... தேவ . . . யும் . . . ரூவ ... தேம மனையும் தரையு ...

5. ... ... குடுத்த விலையாவது சய ... ... விடங்கன் ஊர்க்கீழ் இறையிலியாக . . . . . .

த.நா.அ. தொல்லியல் துறை **தொடர் எண் : 62 / 1997**

மாவட்டம்	:	நாகப்பட்டினம்	ஆட்சி ஆண்டு	:	–
வட்டம்	:	நாகப்பட்டினம்	வரலாற்று ஆண்டு	:	கி.பி.18ஆம்.நூ.ஆ.
ஊர்	:	சிக்கல்	இந்தியக் கல்வெட்டு ஆண்டுஅறிக்கை		102 / 1911
மொழி	:	சமஸ்கிருதம்			
எழுத்து	:	கிரந்தம்	முன் பதிப்பு	:	–
அரசு	:	–			
மன்னன்	:	–	ஊர்க் கல்வெட்டு எண்	:	1

இடம்: மல்லிகார்ஜுனேஸ்வரர் கோயில் அர்த்த மண்டபத் தென்சுவர்.

குறிப்புரை: இக்கோயில் தல புராணத்தின் செய்திகள் கந்தபுராணத்தில் உள்ளதாகச் சொல்லப்படுகின்றன.

கல்வெட்டு:

1. ஸ்வஸ்திஸ்ரீ:- ஸ்ரீ ஽து ஸுரானெஶவணொதிது ஸஂஹி
2. தாயாஂ வஸிஷ்டி ஶு஽ ஽ாஹா கெஶ்ரு வநிகாஹஸ்லிஂஶ ஸுணொ
3. திது ஽ாஹாத்ரு நொ க்ஷஸஂக்ஷெசஸஂ ஽ாஹா . . . த . . .ஶு
4. தாஂ வஷு ஽ாஶுஶ்ரெ ஶயா வாஶாண ஸுணொா வுாணி நாக்ஷ
5. ஽ு நாஸிநித யெ஽஽வி விவெுவுாஶெவ ஸாஹிஜ்ஞு
6. ஽ீதஶ । க்ஷிஷுகாஶ்ரா ஽ுகெவாஂஸ: கெவஸ்ரு஽
7. வஜாயதே । க்ஷகெு வஶிஶுநாக ஸஶ்ரக்ஷிஂ
8. ஸ்ராஸ்ர வுஜாயதே॥

த.நா.அ. தொல்லியல் துறை **தொடர் எண் : 63 / 1997**

மாவட்டம்	: நாகப்பட்டினம்	ஆட்சி ஆண்டு	:	–
வட்டம்	: நாகப்பட்டினம்	வரலாற்று ஆண்டு	:	கி.பி.14ஆம்.நூ.ஆ.
ஊர்	: சிக்கல்	இந்தியக் கல்வெட்டு ஆண்டுஅறிக்கை		103 / 1911
மொழி	: தமிழ், சமஸ்கிருதம்			
எழுத்து	: தமிழ், கிரந்தம்	முன் பதிப்பு	:	–
அரசு	: –			
மன்னன்	: –	ஊர்க் கல்வெட்டு எண்	:	2

இடம்: மல்லிகார்ஜுநேஸ்வரர் கோயில் அர்த்த மண்டபத் தென் சுவர்.

குறிப்புரை: பால்வெண்ணை நாயகரைப் பூசித்த முனிவர்கள், மரங்கள், குளம் ஆகியவை புராண அடிப்படையில் சொல்லப்படுகின்றன. அவையாவன: அரசமரம், பாலைக் குளம், ஆலமரம், சுரபி, வசிட்டபகவான், விசுவாமித்தர பகவான், முசுகுந்த சக்கரவர்த்தி, நாரதர், கௌதமர், காத்யாயனர், அகத்தியர் ஆகியோராவர். இவ்வூருக்குக் கயாசிரஸ், தேவ சன்னித்யம் என்றும் பெயர்களுண்டு.

கல்வெட்டு:

1. ஸ்வஸ்திஸ்ரீ [||*] வஸிஷ்டாஶ்ரமமான இந்த க்ஷேத்ரத்துக்கு கயாஶிரஸ் என்றும் தேவ ஸந்நித்ய மென்றும் பேர்
2. இ க்ஷேத்ரத்தில் உடையாரை பால் வெண்ணை நாயனாரை பூஜித்த ருஷி சமதிருமுநி வ்ருக்ஷங்க
3. ளும்உ அரசு || பாலைக்குளம் ஆல் || ஸுரபி: || ஸ்ரீவஸிஷ்ட பகவாந் விஶ்வாமித்ர பகவாந் மு
4. சுகுந்த சக்ரவர்த்தீ || ஸ்ரீ நாரத பகவாந் கௌதம பகவாந் காத்யாயந பகவாந் || அகஸ்த்ய பகவாந் ||

த.நா.அ. தொல்லியல் துறை **தொடர் எண் : 64 / 1997**

மாவட்டம்	: நாகப்பட்டினம்	ஆட்சி ஆண்டு	:	–
வட்டம்	: நாகப்பட்டினம்	வரலாற்று ஆண்டு	:	கி.பி.16ஆம்.நூ.ஆ.
ஊர்	: சிக்கல்	இந்தியக் கல்வெட்டு ஆண்டுஅறிக்கை	}	–
மொழி	: தமிழ்			
எழுத்து	: தமிழ்	முன் பதிப்பு	:	–
அரசு	: விஜயநகரர்			
மன்னன்	: –	ஊர்க் கல்வெட்டு எண்	:	3

இடம்: மல்லிகார்ஜுனேஸ்வரர் கோயில் கருவறை தென்புறச்சுவர்.

குறிப்புரை: தொடக்கத்தில் நந்தி, சூரியன், சந்திரன், வாள், குத்து விளக்கு ஆகியன கோட்டுருவங்களாகப் பொறிக்கப்பட்டுள்ளன. சிதைந்த கல்வெட்டு, திருவாரூர் ஞானப்பிரகாச பண்டாரம் குறிப்பிடப்படுகிறார்.

கல்வெட்டு:

I

1. ஸ்வஸ்திஸ்ரீ [||*] ஃஐ ஃஹாஃணுலெஸ்வுரஃ
2. ராய இராமபாசைய ஷெ. . .
3. திருவாரூர் ஞானப்ரகாசபண் ...
4. ஸாஹிஂ ச . . . யும மாலோப ...
5. கடைக்கூட்டு இலக்கை நிய ...
6. இத்தன்மத்துக்கு யாதொரு...
7. .... தோஷத்திலே பே...

II

1. லான...
2. ரச்சே ... ஷெவ ...
3. ரைக்கு ... ...
4. மும்பா... க்கொண்டு கொற்று இலக்கை...
5. றாக விசாரித்துக் கொண்டு வருகிற...
6. னுபையமாக ... .

த.நா.அ. தொல்லியல் துறை **தொடர் எண் : 65 / 1997**

மாவட்டம்	:	நாகப்பட்டினம்	ஆட்சி ஆண்டு	:	–
வட்டம்	:	நாகப்பட்டினம்	வரலாற்று ஆண்டு	:	கி.பி.16ஆம்.நூ.ஆ.
ஊர்	:	சிக்கல்	இந்தியக் கல்வெட்டு ஆண்டுஅறிக்கை		–
மொழி	:	தமிழ்			
எழுத்து	:	தமிழ்	முன் பதிப்பு	:	–
அரசு	:	–			
மன்னன்	:	–	ஊர்க் கல்வெட்டு எண்	:	4

இடம்: மல்லிகார்ஜுனேஸ்வரர் கோயில் கருவறை மேற்புறப்பட்டி.

குறிப்புரை: முதலில் விசுவநாதர் மகன் பொன்னம்பலம் என்ற பெயரும், அடுத்த துண்டுக் கல்வெட்டில் பால்வண்ணநாயனார் கோயில் திருப்பணிக்காகப் பணம் கொடுத்தமை பற்றிய குறிப்பும் உள்ளன.

கல்வெட்டு:

I

1. உ விசுபநாதர் புத்திரன் ஸ்ரீ பொன்னம்பலம்

II

1. ணைநாயனார் திருக்கோயில் ஸ்ரீ ரு⁻ஜ ஸ்ரீ ஊஹெஸ்லுரநு சுஉஉஷ்லுந...
2. டயார் பால்வண்ண நாயனார் திரு[ப்*]பணிக்கு நான் குடுத்த பணம் இரண்டாயிரமும் என் காணியான....

த.நா.அ. தொல்லியல் துறை **தொடர் எண் : 66 / 1997**

மாவட்டம்	:	நாகப்பட்டினம்	ஆட்சி ஆண்டு	:	–
வட்டம்	:	நாகப்பட்டினம்	வரலாற்று ஆண்டு	:	சகம் 1366 கி.பி.1444
ஊர்	:	சிக்கல்	இந்தியக் கல்வெட்டு ஆண்டுஅறிக்கை		100 / 1911
மொழி	:	தமிழ்			
எழுத்து	:	தமிழ்	முன் பதிப்பு	:	–
அரசு	:	விஜயநகரர்	ஊர்க் கல்வெட்டு		
மன்னன்	:	இலக்கணதண்ணாயக்கர்	எண்	:	5

இடம்: கோலவாமநப் பெருமாள் கோயில் கருவறை தென்புற முப்பட்டைக் குமுதம்.

குறிப்புரை: கோலவாமநப் பெருமாள் கோயில் நிலங்கள் தொலைவில் இருந்தமையால் அவற்றிற்குப் பதிலாக அருகில் நல்லாம் பிள்ளை ஏரிப் பாசனத்தில் நிலங்கள் கொடுக்கப்பட்டு அமுதுபடி மற்றும் பிற வழிபாட்டுச் செலவுகளுக்கு வழி செய்தமையைக் குறிக்கிறது.

கல்வெட்டு:

1. ஸ்வஸ்திஸ்ரீ [||*] ஸகாப்தம் ௲௩௱௬௰௬ மேல் செல்லா நின்ற ருதிரோற்காரி வருஷம் ஆ... திஶ மனம் மஹாவ யாநி உக்ஷிணஸமுத்ராயிபதி இலக்கண உண்ணாயக்கர் சிக்கல் கோலவாமநப் பெருமாள் கோயில் ஸ்தாநத்தாற்[கு*] குடுத்த யஉபு(உ)
2. ஸாஸநம் தங்களுக்கு முன்பிலாண்டு பதிந்த திருவிடையாட்டம் சிற்றாயநல்லூர் தூரமுமாய்ப் பண்டாரவாடை கூடிந நிலமுமாயிவ் வூராகச் சென்றபடியாலே யிந்த சிற்றாய நல்லூர் பண்டாரவாடை மாத்தி இதுக்கு வ தியாந சேத்தி
3. சோழமண்டல உசாவடி சிக்கல் நாடு வெண்ணைநல்லூருடையான் முதலியான அடைப்புக் குத்துகை ஆக கெயமாணிக்க வளநாட்டு சிக்கலில் நல்லாம் பிள்ளைப் பெற்றாள் ஏரிக்கு கிழக்கு கூத்தன் உயஉ க்கு [இது]க்கு சிக்கல் அகரப்பற்று–
4. க்கும் ஙஉ க்கும் வடக்கு அகரப்பற்றுக்கும் தானப் பெருமாள் ஙஉ க்கும் தேவதாநத்துக்கும் மேற்கு குளமும் திடரும் மனையும் உய இழுவையால் ஙஉ யஉ வேலி இநிலம் பந்திரு வேலியும் அங்கரங்க போக அமுதுபடிக்கு ஸவ மாஸூம் வ

மாவட்டம்	:	நாகப்பட்டினம்	ஆட்சி ஆண்டு	:	–
வட்டம்	:	நாகப்பட்டினம்	வரலாற்று ஆண்டு	:	கி.பி. 1852
ஊர்	:	சீராவட்டம்	இந்தியக் கல்வெட்டு ஆண்டுஅறிக்கை	}	–
மொழி	:	தமிழ்			
எழுத்து	:	தமிழ்	முன் பதிப்பு	:	–
அரசு	:	ஆங்கிலேயர்			
மன்னன்	:	இலக்கண தண்ணாயக்கர்	ஊர்க் கல்வெட்டு எண்	:	1

இடம்: நாகையிலிருந்து திருத்துறைப் பூண்டி செல்லும் சாலையில் அமைந்த பாலத்தில் உள்ளது.

குறிப்புரை: கிபி 1852 ல் பாலம் கட்டப்பட்ட போது பதவி வகித்த தஞ்சை ஆட்சியர் (கலெக்டர்), வட்டாட்சியர் (தாசில்தார்), பொறியாளர் (இஞ்சினியர்), கட்டத்தலைமை மேஸ்திரி ஆகியோராக யார் யார் பணிபுரிந்தார்கள் என்ற பட்டியல் தரப்பட்டுள்ளது.

கல்வெட்டு:

1. ௲அ௱௫௰உ இது 1852
2. தஞ்சாவூர்ச் சீர்மையின் கலே-
3. ட்றாகிய ஜெயப்பிஷர்ப் இசுகோ-
4. யர் அவர்கள் சிவில் இஞ்சினீர்
5. மேஜர் லாபோஜட்டு துறை
6. யவர்கள் தாசில் றாகவய்-
7. யங்கார்அவர்கள் சூபிறி-
8. ண்ட(ா)ண்டு மேஸ்திரி சா-
9. றங்கபாணி பிள்ளை அ-
10. வர்கள் உ

த.நா.அ. தொல்லியல் துறை தொடர் எண் : 17 / 1999

மாவட்டம்	: நாகப்பட்டினம்	ஆட்சி ஆண்டு	:	–
வட்டம்	: நாகப்பட்டினம்	வரலாற்று ஆண்டு	:	கி.பி. 10 ஆம் நூ.ஆ.
ஊர்	: செம்பியன் மாதேவி	இந்தியக் கல்வெட்டு ஆண்டுஅறிக்கை		498 / 1925
மொழி	: தமிழ், சமஸ்கிருதம்			
எழுத்து	: தமிழ், கிரந்தம்	முன் பதிப்பு	:	–
அரசு	: –			
மன்னன்	: –	ஊர்க் கல்வெட்டு எண்	:	1

இடம்: கைலாய நாதர் கோயில் அந்தராளத் தெற்கு, மேற்கு, வடக்குப் பட்டிகை.

குறிப்புரை: பல்வேறு ஆண்டுகளில் கொடையாக அளிக்கப்பட்ட பல்வேறு அணிகலன்களின் பட்டியலாக உள்ளது. மிகவும் சிதைந்துள்ளது. தொடர்ச்சியாகத் தெரிந்து கொள்ள இயலவில்லை. முதலில் சிறுபகுதி சமஸ்கிருதத்திலும், பிற்பகுதி தமிழிலும் உள்ளது.

கல்வெட்டு:

I

1. ஸ்வஸ்திஸ்ரீ [॥*] ஸ்ரீஉ
2. ய௱உஹா . . . உ௱
3. ஸ்ரீ கெௌஸ வா
4. சந ....
5. ஜௌஇ ·ா· . . . சிவந
6. . . . ஷ . . . உஸா ஸ்ரீ ரா
7. . . . ஸ்ரீ . . . ஈாகௌஹிர
8. . . . ஸ்ரீ வெரெ . . . ட்டருஹாட . . . டெ
9. தொ . . . வ்ஞ்ஞாவெ . . .

II

1. . . .

2. ளால் நிறைய்

3. . . .

4. டாட்ட செ. . .

5. யாரான திரிபுவன மாதே . . .

6. . . . ள்ளிக் கொண்டா . . .

7. . . . இக்கு நிலைப் ப . . .

8. ள்ளி . . . ந் தொண்ணூற் . . .

9. . . . கழஞ்சரை யிது பெறு . . .

10. . . . கோலால் நிறை இருப . . .

11. ல்லா முக் . . . க்கை இவனே

12. யாண்டு ந ஆவது குடுத்தன கண்ணாடி

13. . . . மேற்படி . . . காரை . . . நிறை

14. . . . பலம் . . .

III

1. . . . ஐங்கழஞ்சு . . . கழஞ்சு இது இவ . . . ங்கு

2. ய்ம்பத்தேழு பலம் யாண்டு எ வது [முதலான] செம்பு வட்டில் [ஒ]ன்று நிறை இரு பலம் . . . மிரண்டு . . . டிகள் மாதேவி . . . நூற்றெண் . . . ஷெவர்க்கு . . . நெல்லு விற்று . . . ஸ்ரீ [உத்தம] . . . சோழ ஷெவர்க்கு யாண்டு . . . ஆவது முத . . . செம்பியன் மாதேவி ஆன நிரைக்கோலால் . . . து பொத்தி எட்டு [பதித்த] வையிரம் இருபது [கோத்த] முத்து . . . றை இருநூற்று . . . டுத்தன . . . யாண்டு . . . வது இவ்வுடைய பிராட்டியார் குடுத்த ஸ்ரீ முடி ஸாஸனத் . . . கவென்று அழைப்பி[ச்*]ச தக்கண்டா . . . ஆகச் செய . . .

3. லம் யாண்டு ந ஆவது முதலான பொற்பூ ஒந்று பொன் . . . கழஞ்சே முக்காலே மஞ்சாடி ஆக கல்லால் நிறை பதின்நாற்க் கழஞ்சு . . . ந மாநவட்டில் ஒன்று இவ்வூர்க் கல்லால் னிறை . . . றே முக்க . . . யாண்டு . . . ஆவது . . . ஒன்றுக்கு . . . ஞ்சே மஞ்சாடி . . . நிறை நாற் கழஞ்சே ஏழு மஞ்சா . . . ந்து வந்த கொள்கை ஸ்ரீமுடி உட்பட . . . ஆயிர . . . லே மஞ்சாடியும் சிகர[ண] . . . கட்டின [செ*]பரிய மாணிக்கம்

ஒன்றும் வயிரம் எட்டு மாக . . . கொள்கை + இதனுள் ஶாஸனத்தி . . . க்கி இவ்வெழ. . யில். . .   . . .

4. ஆகப் பொற்பூ நாற்பதினால் பொன்நூற்றைய்ம்பத்து இரு கழஞ்சே ஒன்பது மஞ்சாடி . . . யாண்டு ய ஆவது . . . வது உத்தராஶ்ர ரத்துக்கு கொண் . . . லம் ஒன்று . . . எண் கழஞ்சே மஞ்சாடியும் அடி . . . ந்த ஶ்ரீ முடியின் கீழ் கண் . . . ஆக செய்த . . . முஞ்சரையே மஞ்சாடி . . . கோத்த முத்து எண்ணூ[ற்*]றுத் தொண் . . . ர்க்குண்ண வைத்த வெண்கலத் தளிகை . . . ன் பலம். . .

5. குன்றி பொற்பூ ஒன்று . . .

IV

1. . . . பொன்னின் ஶ்ரீமுடி ஒன்று
2. இதனுக்கு உட்க்கட்டாக செய்த
3. வெள்ளியின் முடி ஒன்றும் ஆக இர-
4. ண்டு . . . தச்ச ஶ்ரீ முடி ஒன்றி
5. [ல்]. . . சிகாமணியாக கட்டின வட்டப் பூ
6. கட்டின பெரிய மாணிக்கம் ஒன்று
7. ஶ்ரீ முடியில் [கட்]-
8. டின பிட்டப் . . . மாணிக்கம்
9. ஒன்றும் வயிரம் எட்டும்
10. வைக்கும் முடியில் கோ-
11. த்து சார்[த்*]திந முத்து இரண்டாயிர-
12. த்து ஐநூற்று மூன்று ஆக இப்படி
13. [உ]ள்ள ஶ்ரீ முடி ஒன்று . . .

V

1. மேற்படி நிறைக் கோலால் நிறை . . .
2. க்கால் ஒன்று மேற்படி நிறைக்கோலால் நிறை நாற்[பத்]-
3. து இருபலம் வெள்ளியின் ஶ்ரீ பலித்தாலம் ஒன்று
4. அலகு நிலைப்படி வெள்ளி இருநூற்று இருபத்து[இ

5. ரு] கழைஞ்சேய் முக்காலேய் நாலு மஞ்சாடி இது
6. மேற்படி நிரைக் கோலால் நிறை இருபத்து . . .
7. . . . .
8. னூற்று ஐம்பத்து எண் பலம் நிலை விளக்கு
9. . . . சாண் உள்ளது ஒன்று நிலை விளக்கு ஐஞ்சா-
10. ண் உள்ளன இரண்டுந் நாற்ச் சாணேய் அறுவிரல் உள்-
11. ள விளக்கு ஒன்று நாற்ச் சாணேய் மூவிரல் உள்ள
12. விளக்கு ஒன்று முச்சாணேய் மூவிரல் உள்ள விளக்கு
13. ஒன்று வெள்ளியின் மானவட்டில் ஒன்று இது அ[லகு]
14. நிலைப்படி நிறை பதினரை கழைஞ்சரை யிது மே-
15. ற்ப்படி நிறைக் கோலால் நிறை ஒரு பலனேய் முக்க-
16. ழைஞ்சு செம்பினால்ச் செய்த கைச்சோ[லம்]

VI

1. முடி ஒன்றினில் ஏறின பளிங்கு பத்து
2. பொத்தி ஐஞ்சு முத்து நாற்ப்பத்திர-
3. ண்டும் உடையிது ஒன்று மேற்ப்படி
4. ஒன்றினில் பளிங்கு. . . . . .
5. . . . முத்து நாற்ப்பத்தாறு. . . . . .
6. . . . வலையம் ஒன்று இது . . . . . .
7. மாணிக்கம் இரண்டு தளம் மூன்று . . .
8. கோத்த முத்து அறுபத்து ஏழு மேற்படி ஒன்று
9. . . . மாணிக்கம் ஒன்று. . .
10. . . . கோத்த முத்து அறுபத்து . . .
11. . . . ம்பலத் தாணித்த . . .
12. ஐஞ்சு. . . . .

(சுமார் 10 வரிகள் முழுவதும் சிதைந்துவிட்டன)

13. பதினஞ்சு . . .

14. ஞ்சு . . . பளிங்கு. . .

15. னிடற் கோத்த முத்து முப்பது . . .

16. லை ஒன்று இதுக்கு இரண்டு தலை . . .

17. நப்புதுத்துரு இரண்டு இவற்றி. . .

18. ண்டு முத்து நாற்பத்து இரண்டும் . . .

19. . . .கின வளையில் இர. . .

(20 -21. சிதைந்து விட்டன)

22. து இரண்டும் உடைய முத்தின் . . .

23. . . . மாட. . .

24. இது மேற்படித் திரைக் [கோலால்]. . .

25. யரை யாண்டு யகூ ஆவது குடுத்த . . . பலி

26. . . . இது அலகு. . .

27. பலமுடைய இது மேற்படி திரைக் கோலால் நிறை

28. இ . . . யம் பல . . . வெள்ளியின் கலசம் . . .

VII

1. . . . சேகரப் பெருமாளுக்கு சா . . . த. . . பானன்
2. . . . எழுமாலை + இவர் வாஸ . . . ஙுங்கள். . .
3. நி வாஹுவலையம் இரண்டு இ . . . யோலை
4. ஞ் செய்க்கண் வளையில் நாலு . . . ராய. . .

VIII

1. பொன் எண் கழைஞ்சு . . . ம். . . ம் எட்டு . . . ண்மிக்கு ஓடாணி . . . த்து . . . பொன். . .
2. . . . பொ. . . ஞ்சேய் ஆறு மஞ்சாடி நம்பிராட்டியார்க்கு சாத்த வஞ திரு மா[ணிக்க] த்தாலி . . . ஏழு மஞ்சாடி யும் . . . பொற்பூ ஒன்று இது அ . லகு நிலைப்படி பொன் .. . சே யரைக் கால் இது . . .
3. பொன் . . . த்த . . . துமா இதில்லேறின [பெ*]பரிய மாணிக்கம் நாலு

பொத்தியும் பளிங்கும் தடவிக் கட்டின மாணிக்கமும் . . . பத்து மூன்று மேற்படி வையிரம் இருபத்து மேப்படி மரகதம் ஒன்பது முத்து நூற்று அறுபத்து ஒன்பது கூத்தப் பெருமாளுக்கு வந்த ஸ்ரீமுடி ஒன்று

4. . . . நரிய . . . வயிரம் முப்பத்து நாலு பொத்தி . . . முத்து முன்னூற்று ஒருபத்து நாலு மாலை ஒன்று இதனுள்த் தாலி இருபத்து மூன்று இது . . . மேப்படி பொன் ஒன்பதின் கழைஞ்சேய் முக்காலேய் அறு மா இதில் . . .

மாவட்டம்	:	நாகப்பட்டினம்	ஆட்சி ஆண்டு	:	–
வட்டம்	:	நாகப்பட்டினம்	வரலாற்று ஆண்டு	:	கி.பி. 10 ஆம் நூ.ஆ.
ஊர்	:	செம்பியன் மாதேவி	இந்தியக் கல்வெட்டு ஆண்டுஅறிக்கை		482 / 1925
மொழி	:	தமிழ்			
எழுத்து	:	தமிழ்	முன் பதிப்பு	:	–
அரசு	:	சோழர்			
மன்னன்	:	–	ஊர்க் கல்வெட்டு எண்	:	2

இடம்: கையிலாய நாதர் கோயில் கருவறை, இடைக்கட்டு (அந்தராளம்) வடசுவர்.

குறிப்புரை: பெரிதும் சிதைந்தும், கட்டடத்தினுள் மறைந்தும் விட்ட கல்வெட்டு. அருமொழி அறிஞ்சிகைப் பிராட்டியார் சாசன பந்தப் பெருமக்களிடம் 220 பொன் கொடையளித்ததைக் குறிக்கிறது. சித்திரைக் கேட்டை நாளில் செய்யப்பட வேண்டிய வழிபாட்டுக்காக இக்கொடை வழங்கப்பட்ட தென்ற தெளிவினைக் கல்வெட்டு ஆண்டறிக்கை மூலம் பெறமுடிகிறது.

கல்வெட்டு:

1. ஜெவரை[த் திரு வயிரு] வாய்[த்*]து உடைய பிராட்டியார் ஸ்ரீ பிராந்தகன் ஊஹா . . . காட்டி உண்பது அருமொழி அறிஞ்சிகைப் பிராட்டி . . . வூர்க் கல்லா[ல்] குடுத்த பொன் உ௱உ௰

2. ஞாய். . . ச்சது . . . ஶாஸந ஷ்ரு பெருமக்கள் . . . வண்ணம் இப்பொன் மு[தலழி] யாமேய் இதிநால் வந்த ஹொம . . . ச்சது ௨

மாவட்டம்	:	நாகப்பட்டினம்	ஆட்சி ஆண்டு	:	–
வட்டம்	:	நாகப்பட்டினம்	வரலாற்று ஆண்டு	:	கி.பி. 11 ஆம் நூ.ஆ.
ஊர்	:	செம்பியன் மாதேவி	இந்தியக் கல்வெட்டு ஆண்டுஅறிக்கை		481 / 1925
மொழி	:	தமிழ்			
எழுத்து	:	தமிழ்	முன் பதிப்பு	:	–
அரசு	:	சோழர்			
மன்னன்	:	முதலாம் இராசேந்திரன்	ஊர்க் கல்வெட்டு எண்	:	3

இடம்: கைலாசநாதர் கோயில் கருவறை, இடைக்கட்டு (அந்தராளம்), வடபுறக் குமுதம்.

குறிப்புரை: துர்க்கை கோட்டக் கட்டடத்தினுள் மறைந்துள்ளது. செம்பியன் மாதேவிச் சதுர்வேதி மங்கலத்துப் பெருங்குறிப் பெருமக்கள் வசம், திருநந்தவனம் அமைப்பதற்காக நிலம் அளித்ததைக் குறிக்கிறது. நிலத்தின் எல்லைகளும், அளவுகளும் குறிக்கப்படுகின்றன. சிம்ம நாயற்று (ஆவணி மாதம்) செவ்வாய்க்கிழமையும், கேட்டை நட்சத்திரமும் கூடிய ஒருநாளும், துலா நாயற்று (ஐப்பசி மாதம்) சனிக்கிழமையும், ஆயில்ய நட்சத்திரமும் கூடிய ஒருநாளும் குறிப்பாகச் சொல்லப்படுகின்றன.

கல்வெட்டு:

1. தென்[ன*]வன் வைத்த சுந்தர முடியும் இந்திரநாரமும் ஒண்டி[ரல்]ஈழ மண்டல முழுவதும் [எறி] படைச் கேரளன் முறை[ம*]மயில் . . .

2. . . . மாஷேவி வதுவ்வெ௱திமங்கலத்துப் பெருங்குறிப் பெருமக்களோம் இய்யாட்டைச் சிங்க நாயற்றுச் செவ்வாய்க் கிழமையும் பெற்ற திருக்கேட்டை நான்று பகல். ..

3. . . . நிலம் அரைமா வரைக் காணிக்கீழ் முக்காலே இரு மாவரையும் திருநந்தவானமாகக் குடுத்தமையில் இன்னிலம் சந்திராதித்தவல் ஸஹெயோமே. . . . .

4. . . . கண்டி ஸ்ரீ [நி]ருத்த ஹட்டர் பணியால் [திருநந்த] வானமும் இயாட்டை துலா நாயற்றுச் சநிக்கிழமை பெற்ற ஆயில்(ல)யத்தி நான்று . . .

5. . . . ய் காலுக்கு வடக்கு முதற் கண்ணாற்று இ[ரண்டாங் க]ண்டத்து தெற்க்கடைய நிலம் ஒரு மாவும் [விக்]கிரமசோழ வதிக்கு மேற்க்கு வ . . .

6. . . . போது திருவமுது அரிசி . . . க்கு . . . னுக்கு . . . கரியமுது + ஆ . . . . . .

த.நா.அ. தொல்லியல் துறை **தொடர் எண் : 19 / 1999**

மாவட்டம்	:	நாகப்பட்டினம்	ஆட்சி ஆண்டு	:	7
வட்டம்	:	நாகப்பட்டினம்	வரலாற்று ஆண்டு	:	கி.பி. 992
ஊர்	:	செம்பியன் மாதேவி	இந்தியக் கல்வெட்டு ஆண்டுஅறிக்கை	}	480 / 1925
மொழி	:	தமிழ்			
எழுத்து	:	தமிழ்	முன் பதிப்பு	:	–
அரசு	:	சோழர்			
மன்னன்	:	இராஜகேசரி (முதலாம் ராஜராஜன்)	ஊர்க் கல்வெட்டு எண்	:	4

இடம்: கைலாசநாதர் கோயில் கருவறை வடபுற ஜகதி.

குறிப்புரை: பிற்பகுதி சிதைந்துள்ளது. பராந்தகன் மாதேவடிகளான ஸ்ரீ செம்பியன் மாதேவியார், தென்கரை அளநாட்டுப் பிரம்மதேயமான செம்பியன் மாதேவிச் சதுர்வேதி மங்கலத்தில் எடுப்பித்த கைலாசமுடையார் கோயிலில் உள்ள சாசனபந்த சதுர்வேதிபட்டதானப்பெருமக்கள் வசம், உத்தம சோழர் தேவியார்உறட்டையன் சோரப்பயரான திரிபுவன மாதேவியார், செம்பியன் மாதேவியார் பிறந்த நாளான சித்திரை மாதம் கேட்டைநாளில் செய்தற்குரிய சிறப்பு ஏற்பாட்டினைச் செய்ததைத் தெரிவிக்கிறது. 100 காசுகளைக் கொடுத்து அதன் வட்டியிலிருந்து சிறப்பு வழிபாட்டுக்கு வகை செய்தார் என்பது ஆண்டறிக்கை மூலம் தெரியவருகிறது.

கல்வெட்டு:

1. ஸ்வஸ்திஸ்ரீ [॥*] இராஜராஜ கேஸரி பன்மற்கு யாண்டு ஏழாவது கும்பநாயற்றுக் கண்டன் மதுராந்த[க] தேவரான ஸ்ரீ உத்தமசோ-
2. ழ தேவரை திருவயிறு வாய்த்தருளின உடைய பிராட்டியார் சி பிராந்தகன் மாதேவடிக(ள்)ளாரான ஸ்ரீ செம்பியன் மாதேவி-
3. யார் செய்தருளின தென்கரை அளநாட்டு ப்ரஹ்மதேயம் ஸ்ரீ செம்பியன் மாதேவிச் சதுர் வேதி மங்கலத்து இவ்வூர் உடைய பிராட்-
4. டியார் வைத்தருளின ஸ்ரீ கையிலாஸத்து ஶாஸநபந்தச் சதுர்வேதி பட்டத் தானப்பெருமக்களுக்கு இவ்-
5. வூர் ஸ்ரீகயிலாஸத்துடைய மஹாதேவர் ஸ்ரீகோயிலிலே இப்பிராட்டியார் திரு[நாளான] சித்திரைத் திருக்கேட்டை நான்று உடை-
6. ய பிராட்டியான . . . ஸ்ரீ உத்தம சோழ தேவர் தேவியார் நம் பிராட்டியார் உறட்டயன் சோரப்பையாரான திரிபுவன மாதேவி . . .

மாவட்டம்	: நாகப்பட்டினம்	ஆட்சி ஆண்டு	:	–
வட்டம்	: நாகப்பட்டினம்	வரலாற்று ஆண்டு	:	கி.பி. 10 ஆம் நூ.ஆ.
ஊர்	: செம்பியன் மாதேவி	இந்தியக் கல்வெட்டு ஆண்டுஅறிக்கை		479 / 1925
மொழி	: தமிழ்			
எழுத்து	: தமிழ்	முன் பதிப்பு	:	–
அரசு	: சோழர்			
மன்னன்	: உத்தம சோழன்	ஊர்க் கல்வெட்டு எண்	:	5

இடம்: கைலாசநாதர் கோயில் கருவறை வடபுற மற்றும் மேற்கு ஜகதிப் படைகள்.

குறிப்புரை: முன்னும் பின்னும் மிகவும் சிதைந்துள்ள கல்வெட்டு. செம்பியன் மகாதேவியார் எடுப்பித்த ஸ்ரீகைலாசமுடைய மகாதேவர் கோயிலில், ஒவ்வொரு மாதப்பிறப்பு (சங்கராந்தி) நாளிலும், 100 பிராமணர் உணவுண்ண உத்தம சோழனின் மனைவி திரிபுவன மாதேவியார் செய்த நிலக்கொடையைக் குறிக்கிறது. கொடையளிக்க வாங்கப்பட்ட நிலம், தாயும் மகளுமான இருபெண்களின் ஸ்ரீதனமான நிலம் என்ற கூடுதலான செய்தி கல்வெட்டு ஆண்டறிக்கை மூலம் தெரிய வருகிறது.

கல்வெட்டு:

1. ஸ்வஸ்திஸ்ரீ [॥*] கண்டன் மதுராந்தக தெவரான ஸ்ரீஉத்தமசோழரைத் திருவயிறு வாய்த்த உடைய [பிராட்டியார்] ஸ்ரீ [பிராந்]தகன் மாதேவடிகளான ஸ்ரீ செம்பியன் மஹாதேவியார் செய்தருளின தென்கரைய் அளநாட்டு ப்ரஹ்மதேயம் ஸ்ரீ செம்பியன் மஹாதெவிச் சதுர்வேதி மங்கலத்து இவ்வுடைய பிராட்டியார் எ[டுப்பித்]தருளிந ஸ்ரீ கையிலாசமுடைய மஹா . . . ஸங்க்ராந்தி தோறும் . . . மஹாதெவர்க்கொறு நொந்தா விளக்கினுக்கும் [ஸங்க்ராந்தி] நான்று னூற்றுவர் ப்ராஹ்மணர் உண்ணவும் இக் கோப்பர கேஸரி பந்மரான ஸ்ரீ உத்தம சோழ–

2. தேவர் தேவியார் திரிபுவந மஹாதெவியார் இவையித்தனையும் சந்த்ராதித்தவற் நிற்க வேண்டுமென்று பலநிவந்தங்களுக்கு கொண்டு குடுத்த நிலமாவன இவ்வூர் ஸ்ரீ உத்தம சோழச்சேரி வாச்சியன் வாம(ன்)னப் பட்டன் விற்ற நிலமாவது ஸ்ரீ செம்பியன் மாதேவி

வதிக்கு கிழக்கு ஸ்ரீ செம்பியன் மாதேவி வாய்க்காலுக்கு தெற்கு [ங] ஆங்கண்ணாற்று முதல் துண்டத்தும் உந்துண்டத்துமாக மேற்கு . . . யனாலுக் கவிணியன் குமார ஆதி ஸட்டனுள்ளிட்ட சதுக்க[த்*]தோ[மு]க்குப் பட்ட நிலன் . . . தெற்க்கு . . . வாய்காலுக்கு தெற்க்கு [ச] ஆங் கண்ணாற்று முதல் சதிரத்து வடக்கடையச் சதுக்கத்தோமுக்குப் பட்ட உப ல்வட-

3. . . . ஸ்ரீ உத்தமசோழ வதிக்கு மேற்க்கு ஸ்ரீ பழுவூர் நக்க வாக்காலுக்கு தெற்கு முதல் கண்ணாற்று உ ஆந்துண்டத்து வடக்கடை நிலன் உப ல். . . நிலம் உ ஆந் . . . க்கு கிழக்கு ஸ்ரீ கண்டராதித்த வாய்க்காலுக்கு தெற்க்கு உ ஆங்கண்ணாற்று முதற் சதிரத்து வடக்கடைய [இச்] சதுக்கத் தோமுக்குப் பட்ட நிலன் உப வில் கிழக்கடைய . . . நிலன் . . . வும் ஸ்ரீ செம்பியன் மாதேவி வதிக்கு கிழக்கு ஸ்ரீ பராந்தகன் மாதேவி வாய்க்காலுக்கு வடக்கு மூன்றாங்கண்ணாற்று முதல் சதிரத்து வடக்கடைய இச்சதுக்கத் தா[ர்க்கு]ப் பட்ட ச மாவில் எ. . . ன் மேற்கு . . . ஸட்டன் பக்கல் னான் பரிவத்தனையால் உடைய நிலன் [ஶ வேலி] யோடு(ம்)மடைய இதன் மேலைய் [ங வேலி]யும்

4. . . . வதிக்குகிழக்கு ஸ்ரீ செம்பியன் மாதேவி வாய்க்காலுக்கு வடக்கு ச ஆங் கண்ணாற்று உ ஆஞ்சதிரத்து வடக்கடைய இச்சதுக்கத் தார்க்குட்பட்ட நிலன் . . . கிழக்கு இதிநின்றும் மு . . .யும் ஸ்ரீ கண்டராதித்த வதிக்கு கிழக்கு ஸ்ரீ கண்டராதித்த வாய்க்காலுக்கு தெற்க்கு உ ஆங் கண்ணாற்று உ ஆந்துண்டத்து இச்சதுக்கத்தாற்குபட்ட நத்த[த்*]து நிலன் வூ மேற்க்கு நின்றும் இரண்டாவது நிலன் ஙய உ யும் ஸ்ரீ வாமன வதிக்கு கிழக்கு ஸ்ரீ கண்டராதித்த வாய்க்காலுக்கு தெற்க்கு மு[தலாங்] கண்ணாற்று முதல்த் துண்டத்து இச்சதுக்கத்தோமுக்குட்பட்ட . . . யநத்தில் இச்சதுக்கத் தோமுக்குட்பட்ட நத்த நிலன் கீழ் உப லி இதன் தெக்கு கூறிநிலிலும்

5. . . . யத்து முடைய நிலந் கீழ் ஙயஉ . . . கு[ரை]யும் ஆக நிலன் ஙயஉங ஊம் ஸ்ரீ செம்பியன் உஹாஷெவிச்சேரிக் குமாண்டூர் ஶாரதாயன் ஸட்டன் விற்ற நிலமாவன ஸ்ரீ உத்தமசோழவதிக்கு மேற்க்கு மாதேவடிகள் வாய்க்காலுக்குத் தெற்க்கு சஆங்கண்ணாற்று உ ஆஞ்சதுரத்து . . . ஸட்ட னுள்ளிட்ட சதுக்கத்தார் . . . நிலன் உய வில் குமாரடி . . . ஸொஉயாஜியார் ஶாஸந ஸஜூஉ படைத்துடைய நிலன். . . பக்கல் விலை கொண்டு உடை[ய*]னாய். . . நில . . . நீக்கி நின்ற நிலன் ஙயும் இச்சேரிக்குமா . . . ட் க ஸட்டனும் இவந் தம்பி ஸவ . . . பட்டனும் இவ-

6. . . . விற்றுக்குடுத்த நிலமாவந ஸ்ரீ அவநிநாரண [வதி]க்கு மேற்கு ஸ்ரீ பழுவூர் நக்க வாக்காலுக்கு தெற்க்கு + ஆங்கண்ணாற்று முதல் சதிரத்து குமாண்டூர் . . . யண ஹட்டனுள்ளிட்ட சதுக்கத்தார்க்கு . . . ட்ட வடக்கடைய நிலன் உம வில் வடக்கடைய குமாண்டூர் திருவேதஹ ட்ட ஷ்லோஉயாஜியார் ஸாஷநஷஹூ படைத்துடைய பங்கின் வழி . . . வுடைத்தும் படைத்தும் உடையராய் . . .எம்மனார் திருவேதி ஹட்ட ஷ்லோஉயாஜியார் பக்கல் னாங்கள் . . . பெற்றுடையோமாய் இருந்த இப்பங்கின் . . . வதிக்கு மேற்க்கு செம்பியன் மாதேவி வாய்க்காலுக்கு தெற்கு உ ஆங் கண்ணாற்று மு[த]ல் சதுரத்து . . . நிலந்ங க் கீழ் ருஉ

7. . . . திருவேதிஹட்ட ஷ்லோஉயாஜியார்ப் பங்கின் வழி உடைத்தும் படைய்த்தும் . . . வாய்கால்க்கு மேற்க்கு செம்பியன் மாதேவி வாய்க்காலுக்கு வடக்கு ச . . . நிலன் . . . வடக்கு. . .

II

1. ஸஂக்ராந்தி நான்று னூற்றுவர் ஬்ராஹ்மணர் உண்ணவும் உக்ஷிண[ாயன*] ஸஂக்ராந்தி நான்று னூற்றுவர் ஬்ராஹ்மணர் உண்ணவும். . .

2. ன்வழி வந்த நிலமாவரை . . . வதிக்கு கிழக்கும் ஸ்ரீ . . . க்கவாய்காலுக்குத் தெற்க்கு உ ஆங்கண்ணாற்று முதல் சதிரத்து . . .

3. யன் மாதேவி வாய்க்காலுக்குத் தெற்க்கு உ ஆங்கண்ணாற்று உ ஆஞ் சதிரத்து வடக்கடைந்த உம மாவில் தெற்கடைய நிலன் சஉப கீழ் இரு . . .

4. டைய நிலன் கீழ் ஙநூஉ . . . திக்கு கிழக்கு ஸ்ரீ செம்பியன் மாதேவி வாய்க்காலுக்கு தெற்க்கு முதல் கண்ணா

5. ன் வதிக்கு மேற்க்கு ஸ்ரீபழு. . . வாய்க்காலுக்கு . . . கண்ணாற்று முதற் சதிரத்து இவனுள்ளிட்ட சதுக்கத்தார்க்குக் . . . .

6. ாமபுறத்து குமார க்ரஉவித்த ஸொஉயாஜியார் . . . உடைய பங்கின் வழி வடக்கடைய பட்ட நிலன் ங மாவும் . . .

7. த்த வதிக்கு கிழக்கு ஸ்ரீகண்ட. . .

த.நா.அ. தொல்லியல் துறை   தொடர் எண் : 21 / 1999

மாவட்டம்	: நாகப்பட்டினம்	ஆட்சி ஆண்டு	:	15
வட்டம்	: நாகப்பட்டினம்	வரலாற்று ஆண்டு	:	கி.பி. 986
ஊர்	: செம்பியன் மாதேவி	இந்தியக் கல்வெட்டு ஆண்டுஅறிக்கை	}	488 / 1925
மொழி	: தமிழ்			
எழுத்து	: தமிழ்	முன் பதிப்பு	:	தெ.க.தொ.XIX, எண். 380
அரசு	: சோழர்			
மன்னன்	: பரகேஸரி (உத்தம சோழன்)	ஊர்க் கல்வெட்டு எண்	:	6

இடம்: கைலாசமுடையார் கோயிலின் கருவறை மேற்கு, தெற்கு ஜகதி.

குறிப்புரை: கல்வெட்டின் தொடக்கம் சிதைந்துள்ளது. உத்தம சோழதேவரின் மூத்த அரசியான உறட்டயன் சோழப்பையனாரான திரிபுவன மாதேவியார், மாதப் பிறப்பு நாள்களில், கைலாசமுடையார்க்குத் திருநீராட்டு செய்வதற்காகவும், பெருந்திருவமுது படைப்பதற்காகவும், உத்தராயன, தக்ஷிணாயன சங்கராந்தி நாள்களில் நாள் ஒன்றுக்கு 100 பேர் வீதம் 200 பேர் பிராமணர் உண்பதற்கும் தேவையான செலவாக நெல்லளிக்க ஏற்பாடு செய்ததைக் குறிக்கிறது. திருநீராட்டுக்கு அதிவாசனை, பாலிகைக்கு பயிறு, எள், புடவை, நூல், கலசம், திருவமிர்துக்கு அரிசி, பருப்பு, நெய், தயிர், இவற்றை வழங்கும் பரிசாரகர்கள் உள்ளிட்டோர் படி ஆகிய அனைத்துச் செலவுகளும் விரிவாகக் கூறப்பட்டுள்ளன.

கல்வெட்டு:

1. ஸ்வஸ்திஸ்ரீ [॥*] கொப்பரகெஸரிவர்ம்ம[ற்*]க்கு யாண்டு ௰ரு ஆவது தெந்கரைய் அளனாட்டு ப்ரஹ்மதேயம் செம்பியந் மஹாதெவிசதுர்வெதி மங்கலத்து ஸ்ரீகயிலாஸமுடை[ய ம[ஹாதெவர்க்கு திங்கள் ஸங்க்ராந்திதோறும் ஸ்நபநஞ் செய்தரு[ளு*]வதற்கும் மூத்தநம் பிராட்டியார் உறட்டையந் [சோழப்பைய]ரான த்ரிபுவந மஹாதெவி

2. வய்த்த நிபந்தப்படி தீட்டியது அதிவாஸனைக்கு பாலிகைக்கு கீழட்ட ஊநச முளையட்டபயறுங்கடுகும் எள்ளும் முதலாக வெண்டுவன எல்லாத்துக்கும் . . . தென் கூவுக்க + தேன் உப யாக அக்க + ஊகூ ஆக ஊகூ நெய் உப யக்கு ஊக ஆக நெய் கூ க்கு ஊகூறு யாக பால் உப க்கு ஊயாக பால் கூ க்கு ஊகூ தயி–

3. ரூ க்கு ஊஸயாக தயிர் கூக்கு ஊகூக கடுகு கிஊவஸயாக கடுகு கிகூஊக்கு ஊகங எள்ளு உப க்கு ஊசயாக எள்ளு சக்கு ஊஉங மஞ்[ச*]ள்

பொடிக்கு அ. . . க்கு ஊஙி வாழைப்பழமும் பிலாப்பழமும் மாம்பழமும் கிளிகளெஞ்சிப்பழமும் [நாரத்தம்பழமும் மா துளங்காயும் மற்றும் பலங்களு]

4. க்குமாக ஊஉ~ ஷுமநஉ ஹுத்துக்கு அக்க +ஊகூ பொரிகிக்கு தருப்பணம் ஊகி கலசக்கயிர்ம் அதிவாஸனைக்கு பாலிகையும் பெருந்திருவமுதுக்கு வெண்டும் கலசமும் இடுங்குசவனுக்கு ஊஉபு கலசத்தின்கிழட்ட அரிசி நகி ஊஙிஉப கலசத்தின்கீழ் அட்ட எள்ளு ஙிக்கு ஊ

5. ஙி கலச்(சு)சுற்றும் னூல் . . . த்துக்கு அக்கம் வக்கு ஊநபு ஜலபவித்ரம் வடிக்க புடவை க வஸ்யாந கலசம் சுற்ற புடவைய் உ ஆக புடவை ந அக்க நஙி சந்தநம் உரிய்க் குழம்புக்கு சந்தநம் ரு பலத்துக்கு ஊஙி அற்றைய்னாளால் பள்ளித்தாமமிடுவான்+ஊஙிம் பெருந்திருவமுதுக்கு அரிசி ந செந்நெல[ா] [ல்]

6. அஞ்சிரண்டுவண்ணமாக . . . நஙி நெய்யமிது தஊஙி . . . மிர்து கூக்கு ஊஙி பருப்பமுது ஙிக்கு ஊநப தயிரமிர்து உரிக்கு பலகாயம் இருச்செர்[படி] மாயினால் ஊநசர்[க்*]கரைய்+ பலத்துக்கும் வாழைப்பழம் [உய] க்கும் ஆகஊஇலைவி விறகிடுவானுக்கு ஊஙிகூசூ சிதாரிசந்தநமும் அகிலும் நெரியா

7. [ல]மும் கற்பூரமும் தேவ . . .ஊசூபுண்யா[ஹ]வரிசிக்கு ப்ராஹ்ம ணர்க்கு [இலைய்] வெறுங்கா ருய ஊநகூ விளக்கு சயஞு எண்ணை உஊவூ நிற்மாநியம் பொக அட்டுவானுக்கு ஊஙி உஹெசு மாலைக்கு புல்லறுக்கவும் . . . அட்டுவானுக்கும் ஊகி தோரணஞ்செய்யும் தச்சனுக்கு ஊகி ம-

8. ஞ்சள்பொடி யிடிப்பாளுக்கு மவல். . . மட்டவுமாக ஊஙி திருமெழுக்கிடுவானுக்கு ஊகி உத்தரமயநமு[ம்*] உக்ஷ[ண*]மய நமுமாக ஸங்க்ராந்தி [உ - ண்டு]க்கு பரிசட்டகணைக்கு காசு +னால் ஊயிஸஉத்தரமயநஸங்க்ராந்தினாள் உண்ணும் ப்ராஹ்மணர் காம் உக்ஷிணமயந ஸங்க்ராந்தினா[ன்*]று உண்ணும் ப்ராஹ்மணர் காம் ஆக ப்ராஹ்மணர் உா வர்க்கு பேரால் ஊந யாச

9. ப்ராஹ்மணர் உாவர்க்கு ஊஉ~வூ திருநொந்தாவிளக்கு க . . . உழக்கு செல்ல நிச்ச ஊந யாக ஒராட்டைனாளைக்கு ஊந~ம் ஆ[க] ஸங்க்ராந்தி ஊயசகாவூ ஆக ஸங்க்ராந்தி(உ) உனால் ப்ராஹ்மணர் உாவர்க்கும் ஊயநகூ[ஆக] ஸங்க்ராந்தி உ ண்டுக்கும் [நிச்சம்] க விளக்கு கூசோ[கிஞ] ஊயஙிம் திருநொந்தாவிளக்கு + க்கு ஒராட்டைய்நாளைக்கு ஊநாம் ஆக ஊஉாருய கூநபம் இது வரூத்ஷிதூவற் நிற்க்கச் செய்தது ॥ வ

மாவட்டம்	: நாகப்பட்டினம்	ஆட்சி ஆண்டு	:	5
வட்டம்	: நாகப்பட்டினம்	வரலாற்று ஆண்டு	:	கி.பி. 1000
ஊர்	: செம்பியன் மாதேவி	இந்தியக் கல்வெட்டு ஆண்டுஅறிக்கை		495 / 1925
மொழி	: தமிழ்			
எழுத்து	: தமிழ்	முன் பதிப்பு	:	–
அரசு	: சோழர்			
மன்னன்	: இராஜகேசரிவர்மன் (இராஜராஜன்)	ஊர்க் கல்வெட்டு எண்	:	7

இடம்: கைலாசமுடையார் கோயில் கருவறை அதிட்டானம்.

குறிப்புரை: பிற்பகுதி பெரிதும் சிதைந்துள்ளது. செம்பியன் மகாதேவிச் சதுர்வேதி மங்கலத்து மஹாசபையார்கள் முடிவு செய்து கொடுத்த ஆவணம் இது.

கல்வெட்டு:

1. ச்சனபடி கோ இரா . . . ராஜகேஸரிவநூற்கு யாண்டு ரு ஆவது தென்கரை அளநாட்டு ஸ்ரூஹூஷேயம் ஸ்ரீ செம்பியன் உஹாஷேவிச் சதுவ்வே௨தி மங்கலத்து உஹாஸபைஹயோம் எங்களிலே[ச் சது]ப் பணிப்பணியாற் பணித்து வூவஸ்தைசெய்து இவ்வூர் கையிலாஸமுடைய உஹா . . .

மாவட்டம்	: நாகப்பட்டினம்	ஆட்சி ஆண்டு	: 15
வட்டம்	: நாகப்பட்டினம்	வரலாற்று ஆண்டு	: கி.பி. 986
ஊர்	: செம்பியன் மாதேவி	இந்தியக் கல்வெட்டு ஆண்டுஅறிக்கை	492 / 1925
மொழி	: தமிழ்		
எழுத்து	: தமிழ்	முன் பதிப்பு	:தெ.இ.க.தொ.XIX எண்.383
அரசு	: சோழர்		
மன்னன்	: பரகேசரிவர்மன் (உத்தமசோழன்)	ஊர்க் கல்வெட்டு எண்	: 8

இடம்: கைலாசமுடையார் கோயிலின் கருவறைத் தெற்குச் சுவர்.

குறிப்புரை: பராந்தகன் மாதேவடிகளான செம்பியன் மாதேவியார் தான் நிறுவிய செம்பியன் மாதேவிச் சதுர்வேதி மங்கலத்தில் அவர் எடுத்த கைலாசமுடையார் கோயில் சதுர்வேதிபட்ட தானப் பெருமக்களிடம், இவரது பிறந்த நாளான சித்திரைக் கேட்டை நாளில் உண்பதற்காக, உத்தம சோழரின் மனைவியார் கண்ணப்பரசியான, சொன்ன மாதேவியார், ஊர்க்கல் நிறைப்படி 507.5 கழஞ்சுப் பொன் அளித்ததைக் குறிக்கிறது. இதன் முதலழியாமல், பொலிசை பயன்படுத்தப்படுதல் வேண்டுமெனத் தெரிவிக்கப்படுகிறது.

கல்வெட்டு:

1. ஸ்வஸ்திஸ்ரீ [॥*] கோப்பரகேஸரிவஉ௨க்கு யாண்டு ௰௫ ஆவது [கண்டன் மதுராந்தக] தெவரான உத்தமசோழ தெவரைய்த் திருவயிறுவாய்த்த உடைய [பிராட்டியார்] ஸ்ரீ பராந்தகன்
2. மாதேவடிகளாரான ஸ்ரீசெம்பியன் உஹாதெவியார் செய்தருளின தென்கரை அளநாட்டு ஸ்உஹூதெயம் ஸ்ரீ செம்பியன் உஹாதெவிச் சதுவெ௨தி மங்க[லத்து சது]வெ௨தி[ஹட்டத் தானப்]

3. பெருமக்களுக்கு இவ்வூர் ஸ்ரீ கயிலாஸமுடைய ஊஹாதெவர் கொயிலிலேய் இப்பிராட்டியார் திருனாளான சித்திரைத் திருக்கேட்டைய் நாள் மெய்க்காட்டி உண்பதாக கண்-

4. ணப்பரசியாரான சொன்னஉஹாதெவியார் இவ்வூர் (ஊர்) ஊர்க்கல்லால் குடுத்த பொன் ருாஎருமு இப்பொன் ஐந்நூற்று எழுகழஞ்சரையும் இ[ஜஉஃழ] வஜ ாகிதூவற்

5. நிற்கும்வண்ணம் இப்பொன் முதலழியாமேய் இதனால் வந்த ஹொமம் உண்ணப்பெறுவார்களாக வைய்த்தது வ

மாவட்டம்	: நாகப்பட்டினம்	ஆட்சி ஆண்டு	:	4
வட்டம்	: நாகப்பட்டினம்	வரலாற்று ஆண்டு	:	கி.பி. 10 ஆம் நூ.ஆ.
ஊர்	: செம்பியன் மாதேவி	இந்தியக் கல்வெட்டு ஆண்டுஅறிக்கை		493 / 1925
மொழி	: தமிழ்			
எழுத்து	: தமிழ்	முன் பதிப்பு	:	–
அரசு	: –			
மன்னன்	: –	ஊர்க் கல்வெட்டு எண்	:	9

இடம்: கைலாசமுடையார் கோயில் கருவறை தென்புறப் பட்டிகை.

குறிப்புரை: பெரிதும் சிதைவடைந்த கல்வெட்டு. செம்பியன் மாதேவிச் சதுர்வேதி மங்கலத்துச் சபையார் கைலாசமுடையார் கோயிலுக்குரிய நிலங்களுக்கான வரியினைக் கட்டுவதைத் தெரிவிப்பதாக உள்ளது என்ற விளக்கம், கல்வெட்டு ஆண்டறிக்கை மூலம் பெறப்படுகின்றது. அரசன் பெயர், ஆட்சியாண்டு, பிற வானிலைக் குறிப்புகளையும் அதன் மூலம் அறியமுடிகிறது.

கல்வெட்டு:

I

1. . . . குத் திருமுகப்படி இ . . . ஷெவர் பங்கு க னால் வந்த நிலம்
2. முப்ப . . ஊரிடு வரிப்பாடும் வெட்டிவேதினையும் மற்றும் எப்பேற்பட்ட இறையி. . .
3. லில் . . . கு குடிமைலும் இப்பங்கி(ன்) னால் வஞ நிலம் சுட்டி வஞ இறை எப்பே. . .

II

1. . . . இறை . . . ன்து இப்பரிசு பணிப்பணியாற் பணித்த பெரு. . .
2. பெருமக்க . . . மூர்தர ஸ்ரீமுகப்படி வநூ_ாதித்தவரை இறையிலியாக

Rajakesarivarman - 4th Year, simha, Monday, Punarvasu - Portions at the end of the inscription is lost. Seems to record the remission of taxes on some lands belonging to the temple by the assembly of the village.

மாவட்டம்	:	நாகப்பட்டினம்	ஆட்சி ஆண்டு	:	5*
வட்டம்	:	நாகப்பட்டினம்	வரலாற்று ஆண்டு	:	கி.பி. 10 ஆம் நூ.ஆ.
ஊர்	:	செம்பியன் மாதேவி	இந்தியக் கல்வெட்டு ஆண்டுஅறிக்கை		495 / 1925
மொழி	:	தமிழ்			
எழுத்து	:	தமிழ்	முன் பதிப்பு	:	–
அரசு	:	சோழர்			
மன்னன்	:	[இராஜகேசரிவர்மன்]*	ஊர்க் கல்வெட்டு எண்	:	10

இடம்: கைலாசமுடையார் கோயில் கருவறை தென்புற அதிட்டானம்.

குறிப்புரை: துண்டுக் கல்வெட்டு. ஊர்வாரியப் பெருமக்கள் செய்த ஏற்பாட்டினைக் குறிக்கிறது. வேட்கோவன் நாராயணன் ஆன. . . என்பான் குறிக்கப்படுகிறான்.

கல்வெட்டு:

1. வித்துக் குடுத்தோம் இவ்வாண்டு கற்கடக நாயறு . . .
2. வாரியஞ் செய்கின்ற ஊர்வாரியப் பெருமக்களோம். . .
3. . . . வேட்கோவனடிகள் நராயணனான . . . என் எழுத்து . . . செம்பியன்

---

* கல்வெட்டு ஆண்டறிக்கை மூலம் குறிக்கப்பட்டுள்ளது.

த.நா.அ. தொல்லியல் துறை **தொடர் எண் : 26 / 1999**

மாவட்டம்	: நாகப்பட்டினம்	ஆட்சி ஆண்டு	:	15
வட்டம்	: நாகப்பட்டினம்	வரலாற்று ஆண்டு	:	கி.பி. 986
ஊர்	: செம்பியன் மாதேவி	இந்தியக் கல்வெட்டு ஆண்டுஅறிக்கை	}	490 / 1925
மொழி	: தமிழ்			
எழுத்து	: தமிழ்	முன் பதிப்பு	:	தெ.இ.க.தொ XIX, எண்.381
அரசு	: சோழர்			
மன்னன்	: பரகேசரிவர்மன் (உத்தம சோழன்)	ஊர்க் கல்வெட்டு எண்	:	11

இடம்: கைலாசநாதர் கோயில் கருவறை தென்புற ஜகதி.

குறிப்புரை: உத்தம சோழனின் தாயான செம்பியன் மாதேவியார் எடுத்த செம்பியன் மாதேவி சதுர்வேதி மங்கலத்து ஸ்ரீ கைலாசமுடையார்க்கு உத்தம சோழனின் மனைவி பட்டன் தான தொங்கியார் பொன்னால் ஆன பட்டம் கொடுத்ததைக் குறிக்கிறது.

கல்வெட்டு:

1. ஸ்வஸ்திஸ்ரீ [॥*] கோப்பரகேஸரி வர்ஷ[ற்*]கு யாண்டு ௰௫ ஆவது கண்டன் மதுராந்தக தேவரான ஸ்ரீ உத்தம சோழ தேவரைத் திருவயிறு வா[ய்*]த்த உடை[ய*] பிராட்டி-

2. யார் ஸ்ரீ பராந்தகந் மாதேவடிகளான ஸ்ரீ செம்பியன் மஹாதேவியார் செய்தருளின தென்கரை அளனாட்டு ப்ரஹ்மதேயம் ஸ்ரீ செம்பியன் மஹாதேவி-

3. ச்சதுர்வேதிமங்கலத்து ஸ்ரீ கயிலாயமுடைய மஹாதேவர்க்கு சாத்தப் பட்டம் ஸ்ரீ உத்தமசோழர் தேவியார்ப் பட்டன் தானதொங்கியார் குடுத்த பட்டம் செ-

4. ம் பொந்னிற் பட்டம் க இது இவ்வூர் செம்பியன் மாதேவி [மாயிலெட்டி] கல் காசு க௰ ௫ சாத்தி எடுக்கும் க[ல்*]லால் நிறைய் ௰சப௫ உ

த.நா.அ. தொல்லியல் துறை **தொடர் எண் : 27 / 1999**

மாவட்டம்	:	நாகப்பட்டினம்	ஆட்சி ஆண்டு	:	15
வட்டம்	:	நாகப்பட்டினம்	வரலாற்று ஆண்டு	:	கி.பி. 986
ஊர்	:	செம்பியன் மாதேவி	இந்தியக் கல்வெட்டு ஆண்டுஅறிக்கை		491 / 1925
மொழி	:	தமிழ்			
எழுத்து	:	தமிழ்	முன் பதிப்பு	:	தெ.இ.க.தொ XIX எண்.382
அரசு	:	சோழர்			
மன்னன்	:	பரகேசரிவர்மன் (உத்தம சோழன்)	ஊர்க் கல்வெட்டு எண்	:	12

இடம்: கைலாசநாதர் கோயில் கருவறை தென்புற ஜகதி.

குறிப்புரை: உத்தம சோழரின் தாயும், பராந்தகன் மாதேவடிகளும் ஆன செம்பியன் மாதேவியார் உருவாக்கிய செம்பியன் மாதேவிச் சதுர்வேதி மங்கலத்தில் அவர் கட்டுவித்த கோயில் ஸ்ரீ கைலாயமுடைய மகாதேவர்க்கு, உத்தம சோழரின் மனைவியார் பஞ்சவன் மாதேவியார் பொன் பிடியுடைய வெண்சாமரையினை அளித்ததைக் குறிப்பிடுகிறது. இதன் எடை 30 கழஞ்சு என்றும் குறிக்கப்படுகிறது. இதனைத் தெரிவிக்கும் திருமுகப்படி (அரச ஆணை).

கல்வெட்டு:

1. ஸ்வஸ்திஸ்ரீ [॥*] கோப்பரகேஸரி வந்மக்கு யாண்டு ௰ரு ஆவது கண்டந் மதுராந்தக தெவரான ஸ்ரீ உத்தம சோழதெவரை திருவயிறு வா[ய்*]த்த உடைய பிராட்டியார் ஸ்ரீ பராந்த-

2. தகன் மாதேவடிகளாராந ஸ்ரீ செம்பியந் மஹாதெவியார் செய்தருளின தெந்கரை அளநாட்டு ஸ்வஹதெயம் ஸ்ரீ செம்பி[ய*]ந் மஹாதெவிச் சதுவெதி மங்கல-

3. த்து ஸ்ரீ கயிலாஸமுடைய மஹாதெவர்க்கு இக்கோபரகேஸரி வந்மரான ஸ்ரீ உத்தம சோழ தெவர் தெவியார் நம்பிராட்டியார் பஞ்சவன் மஹாதெவியா[ர்*]

4. இட்ட பொன்னின் கைய் வெண்சாமரை க இது இப்பிராட்டியார் வரக்காட்டின ஸ்ரீ முகப்படி பொன் ௩௰ ₹ வ

த.நா.அ. தொல்லியல் துறை **தொடர் எண் : 28 / 1999**

மாவட்டம்	: நாகப்பட்டினம்	ஆட்சி ஆண்டு	:	12
வட்டம்	: நாகப்பட்டினம்	வரலாற்று ஆண்டு	:	கி.பி. 983
ஊர்	: செம்பியன் மாதேவி	இந்தியக் கல்வெட்டு ஆண்டுஅறிக்கை		494 / 1925
மொழி	: தமிழ்			
எழுத்து	: தமிழ்	முன் பதிப்பு	:	தெ.இ.க.தொXIX, எண்311
அரசு	: சோழர்			
மன்னன்	: பரகேசரிவர்மன்	ஊர்க் கல்வெட்டு எண்	:	13

இடம்: கைலாசநாதர் கோயில் கருவறை தென்புற ஜகதி.

குறிப்புரை: உத்தம சோழனின் மனைவியர்களான பட்டன் தானதொங்கியார், மழபாடி தென்னவன் மாதேவியார், இருங்கோளர் மகளார் வானவன் மகாதேவியார், விழுப்பரையர் மகளார், பழுவேட்டரையர் மகளார் ஆகிய ஐவரும், உத்தம சோழரின் தாயாரான செம்பியன் மாதேவியார் பிறந்த நாளான சித்திரைக் கேட்டை நாளில், ஸ்ரீ கைலாசமுடையார் கோயில் சாசனபந்தச் சதுர்வேதிபட்ட தானப்பெருமக்களிடம், 905 கழஞ்சுப் பொன்னை அளித்து பிராமணர் உணவுண்ணச் செய்த ஏற்பாட்டினைக் குறிப்பிடுகிறது. ஒவ்வொரு வரியிலும், இறுதியிலும் சில பகுதி கட்டடத்துள் மறைந்து விட்டது.

கல்வெட்டு:

1. ஸ்வஸ்திஸ்ரீ [॥*] கோப்பரகெஸரிவந[ற்*]க்கு யாண்டு ௰௨ ஆவது ௱௯௫ நாயற்று கண்டன் மதுராந்தக தெவரான ஸ்ரீ உத்தமசோழ தேவரைத் திருவயிறு வாய்த்த . . . . . .

2. ன தென்கரை அளநாட்டு ஸ்ரீ ஹூஜெயம் [ஸ்ரீசெம்பிய]ன் ஊஹாதெவிச் சதுர்வேதி மங்கலத்து இவ்வுடைய பிராட்டியார் வைய்த்[தருளின] ஸாஸந ஸஜூச்ச . . . . . .

3. பிராட்டியார் திருநாளான சித்திரைத் திரு[க் கேட்டைநாள் மெய்]க் காட்டி உண்பதாக இ ஸ்ரீ உத்தமசோழ தெவர் தெவியார் பட்டன் தானதொங்கியார் இவ்வூர் ஊர்க்கல்லால். . . . .

4. ச் சதுர்வேதி ஹட்டத் தானப்பெருமக்களுக்கு ஸ்ரீ உத்தமசோழ தெவர்

ஜெவியார் நம்பிராட்டி மழபாடி தென்னவன் ஊஹாஜெவியார் இவ்வூர் ஊர்க் கல்லால். . . . . .

5. த்தானப் பெருமக்களுக்கு இ ஸ்ரீ உத்தமசோழஜெவர் இருங்கோளர் மகளார் ஷேவியார் நம்பிராட்டியார் வானவ[ன்] ஊஹாஷேவியார் ஊர்க்கல்லால்க் கு. . . . . .

6. ம் இஸ்ராஸன ஸஜூச் சதுவெ௨ழி ஹட்டத் தாநப் பெருமக்களுக்கே இஸ்ரீ உத்தமசோழஜெவர் ஜெவியார் விழுப்பரையர் மகளார் நம்பிராட்டியார். . . மானடிகளார் இவ்வூர் ஊர்க்கல்லால் குடுத்த பொன் கூ௰௫௱ தொண்ணூ[ற்றைங் கழஞ்சும்] இஸ்ராஸன ஸஜூச் சதுவெ௨ழிஹட்டத் தானப் பெருமக்களுக்கே இஸ்ரீ உத்தமசோழஜெவர் ஜெவியார் பழுவேட்டரையர் ம . . . . . .

த.நா.அ. தொல்லியல் துறை **தொடர் எண் : 29 / 1999**

மாவட்டம்	:	நாகப்பட்டினம்	ஆட்சி ஆண்டு	: –
வட்டம்	:	நாகப்பட்டினம்	வரலாற்று ஆண்டு	: கி.பி. 10 ஆம் நூ.ஆ.
ஊர்	:	செம்பியன் மாதேவி	இந்தியக் கல்வெட்டு ஆண்டுஅறிக்கை	489 / 1925
மொழி	:	தமிழ்		
எழுத்து	:	தமிழ், கிரந்தம்	முன் பதிப்பு	: தெ.இ.க.தொ XIX 458
அரசு	:	சோழர்		
மன்னன்	:	பரகேசரி வர்மன் (உத்தம சோழன்)	ஊர்க் கல்வெட்டு எண்	: 14

இடம்: கைலாசநாதர் கோயிலின் கருவறை தெற்குச் சுவர்.

குறிப்புரை: பங்கள நாடுடையார் மகளான? உத்தமசோழரின் தேவியார் ஒருவர், செம்பியன் மாதேவியாரால் எடுப்பிக்கப்பட்ட கைலாசமுடையார் கோயில் இறைவனுக்கு, அவர் பிறந்த நாளான சித்திரைக் கேட்டை நாளில் திருவமுதுக்காக, 158 கழஞ்சுப் பொன்னினைச் சதுர்வேதி பட்டர்களிடம் அளித்து அதன் பலிசையிலிருந்து செலவு செய்யச் செய்த ஏற்பாட்டினைக் குறிக்கிறது.

கல்வெட்டு:

1. ஸ்வஸ்திஸ்ரீ [॥*] கொப்பர [கெசரிவஷ௯] [ற்*]க்கு . . . து கண்ட [ந் மது] ராந்தகதெவரான ஸ்ரீ உத்தமசோழதெவரைத் திருவயிறுவாய்த்த உடையபிராட்டியார் ஸ்ரீ-
2. [ப]ராஜகன் மாதேவடிகளான [ஸ்ரீ செம்பியன் மஹா]தெவியார் [செய்தருளின] தென்கரை அளனாட்டு ஸ்ரஹ்மதெயம் செம்பியன் மஹாதெவிச் சதுவெ௯தி-
3. மங்கலத்து சதுவெ௯தி ஹட் . . . ஸ்ரீ கயி [லாஸமுடைய] மஹாதெவர் ஸ்ரீ கோயிலெ இப்பிராட்டியார் திருநாளான சித்திரைத் திருக்கெ-
4. ட்டைய் நாள் மெய்க்காட்டி உண்பதாக பங்களனாடுடையார் . . . அ பெரும . . . ணப்பிராட்டியார் இவ்வூர் ஊர்கல்லால் கு(ட்)டுத்த பொன் ரூயஅ இப்பொன் னூ-
5. [ற்]றைஞ்பத்தெண்கழஞ்சும் இஊ௨௯[ஓ*] வஞ்ராஷிதஒ[ய]வற் நிற்க்கும்வண்ணம் இப்பொன் முத[லழியா]மெய் இதினால் வந்த ஹொமமுண்ணப்பெறுவாராக வைய்த்து உ

த.நா.அ. தொல்லியல் துறை **தொடர் எண் : 30 / 1999**

மாவட்டம்	: நாகப்பட்டினம்	ஆட்சி ஆண்டு	:	16
வட்டம்	: நாகப்பட்டினம்	வரலாற்று ஆண்டு	:	கி.பி. 987
ஊர்	: செம்பியன் மாதேவி	இந்தியக் கல்வெட்டு ஆண்டுஅறிக்கை		496 / 1925
மொழி	: தமிழ்			
எழுத்து	: தமிழ்	முன் பதிப்பு	:	தெ.இ.க.தொ XIX, 405
அரசு	: சோழர்			
மன்னன்	: பரகேசரி வர்மன் (உத்தமசோழன்)	ஊர்க் கல்வெட்டு எண்	:	15

இடம்: கைலாசநாதர் கோயிலின் கருவறை தெற்குச் சுவர்.

குறிப்புரை: பராந்தகன் மாதேவடிகளான செம்பியன் மாதேவியார் தான் செய்த அளநாட்டுப் பிரமதேயம் செம்பியன் மாதேவிச் சதுர்வேதி மங்கலத்தில் அவரே எடுப்பித்த ஸ்ரீ கைலாசமுடையார் கோயிலில் அவர் அமைத்த சாசனபந்தச் சதுர்வேதிபட்ட தானப்பெருமக்கள் என்ற குழுவிடம், உத்தமசோழ தேவரின் மனைவி ஆரூரன் அம்பலத்தடிகளார் 143 கழஞ்சுப் பொன்னையும், மற்றொரு மனைவியான உறட்டயன் சோரப்பையரான திரிபுவன மாதேவியார் 145 கழஞ்சுப் பொன்னையும் கொடுத்து, உத்தம சோழரின் தாயார், செம்பியன் மாதேவியார் பிறந்த சித்திரைமாதம் கேட்டை நாளன்று வழிபாடு செய்து உண்ண ஏற்பாடு செய்ததைக் குறிக்கிறது.

கல்வெட்டு:

1. ஸ்வஸ்திஸ்ரீ[||*] கோப்பரகேஸரிபந்மற்கு யாண்டு ௰௬[ஆவது] கண்டன் மதுராந்[த*]க தெவரான ஸ்ரீ உத்தமசோழதெவரைத் திருவயிறு வாய்த்த உடையபிராட்டியார் ஸ்ரீ பிராந்தகன் மாதெவடிக-

2. ளாரான செம்பியன் மஹாதெவியார் செய்தருளின தென்கரை அளநாட்டு ப்ரஹ்மதெயம் செம்பியன் மஹாதெவிச்சதுர்வெதிமங்கலத்து இவம்மெமய் பி-

3. ராட்டியார் செய்தருளின ஸாஸநஸஊச்சதுவெழுதிபட்டத் தானப்பெருமக்களுக்கு இவ்வூர் ஸ்ரீகயிலாஸமுடைய மஹாதெவர் கோயிலிலே இப்பிராட்டியார் திருநாளான சித்திரைத் திருக்கெட்டை நாள் மெய்க்காட்டி உண்பதாக இஸ்ரீ உத்தமசோழதெவர் தெவியார் [ஆரூர]னம்பலத்தடிகளார் இவ்வூர் ஊர்க்கல்லால்க் குடுத்த பொன் ஈசயிரு ருல் கழஞ்சரெயெ

4. னூற்று நாற்பத்து முக்கழஞ்சரெயே இருமாவரெயும் இஸ்ஸநஊச்சதுவெழுதிபட்டத் தானப்பெருமக்களுக்கு இஸ்ரீ உத்தமசோழதெவர் தெவியார் நம்பிராட்டியார் உறட்டயன் சோரப் பயரான திரிபுவனமா தேவியார் இவ்வூர் ஊர்க்கல்லால் குடுத்த பொன் ஈசய(ரு). . . னூற்று நாற்பத் தங்கழஞ்செ . . .

மாவட்டம்	: நாகப்பட்டினம்	ஆட்சி ஆண்டு	:	3
வட்டம்	: நாகப்பட்டினம்	வரலாற்று ஆண்டு	:	கி.பி. 988
ஊர்	: செம்பியன் மாதேவி	இந்தியக் கல்வெட்டு ஆண்டுஅறிக்கை		497 / 1925
மொழி	: தமிழ்			
எழுத்து	: தமிழ்	முன் பதிப்பு	:	தெ.இ.க.தொ XIX, 72
அரசு	: சோழர்			
மன்னன்	: இராஜகேசரிவர்மன் (இராஜராஜன்)	ஊர்க் கல்வெட்டு எண்	:	16

இடம்: கைலாசநாதர் கோயில் அர்த்த மண்டபத் தெற்குச் சுவர்.

குறிப்புரை: உத்தமசோழ தேவரின் தாயாரான செம்பியன் மாதேவியார், 190 கழஞ்சு எடையுள்ள கலசம் ஒன்றினையும், 190 கழஞ்சு எடையுள்ள இருபொற் பட்டங்களையும், பல்வேறு எடையுள்ள 30க்கு மேற்பட்ட பொற்பூக்களையும் ஸ்ரீகைலாசமுடைய மகாதேவருக்கு அளித்ததை இக்கல்வெட்டுக் குறிக்கிறது.

கல்வெட்டு:

1. ஸ்வஸ்திஸ்ரீ [||*]
2. இராஜகேஸரி பந-
3. ற்கு யாண்டு ௩ ஆவது
4. தென்கரையள நா-
5. ட்டு ஬்ரஹ்மதேயம் ஸ்ரீ
6. செம்பியன் மாதேவிச்-
7. சது[ர்வ்வே]திமங்கலத்து
8. ஸ்ரீ கையிலாஸமுடைய மஹா-
9. தெவற்கு ஸ்ரீ உத்தம சோழ-
10. தெவர் தங்களாச்சி ஸ்ரீ பிராந்த-

11. கன் மாதேவியார் இவ்வாண்டு மீ-

12. ன நாயற்றுக் குடுத்த ஈ பொன் க-

13. லசம் ஒன்று இது இவ்வூர்க்கல்லால்

14. பொன்னூற்றுத் தொண்ணூற்றுக் கழ-

15. ஞ்சு பொன்னின் பட்டம் இரண்டி [னால்]

16. மேற்படி கல்லா[ல்*] நிறை தொண்ணூ-

17. ற்று கழஞ்சும் பொற்பூ ஒன்று பொ[ன்]

18. [முக்] கழஞ்சே முக்காலாகப் பொற்பூ [மூ-

19. ன்றுக்கு] மேற்படி கல்லா[ல்*] நிறை பதி-

20. னொரு கழஞ்சே காலும் பொற் பூ ஒன்-

21. . . .முக்கழஞ்சே முக்காலே மஞ்-

22. சாடியாகப் பொற்பூ இருபத்தொன்-

23. றினால் மேற்படி கல்லா[ல்*] நிறை எழுபத்[தொ]-

24. ன் பதி[ன்] கழஞ்சே முக்காலே மஞ்சா-

25. டியும் . . . பொற்பூ . . .

26. ழஞ்சே முக்காலே மஞ்சா-

27. டியும் பொற் பூ . . .

28. ழஞ்சே முக்கால் இரண்டுமஞ்சாடியாக

29. பொற்பூ இரண்டினால் மேற்படி கல்-

30. லானிறை ஐங்கழஞ்சரையே நாலு

31. . . . மஞ்சாடியும் ஆக இவை இத்த-

32. னையும் பன்மாஹேச்வர ரக்ஷை

த.நா.அ. தொல்லியல் துறை **தொடர் எண் : 32 / 1999**

மாவட்டம்	: நாகப்பட்டினம்	ஆட்சி ஆண்டு	:	–
வட்டம்	: நாகப்பட்டினம்	வரலாற்று ஆண்டு	:	கி.பி. 14ஆம்.நூ.ஆ.
ஊர்	: செம்பியன் மாதேவி	இந்தியக் கல்வெட்டு ஆண்டுஅறிக்கை		499 / 1925
மொழி	: தமிழ்			
எழுத்து	: தமிழ்	முன் பதிப்பு	:	–
அரசு	: –			
மன்னன்	: –	ஊர்க் கல்வெட்டு எண்	:	17

இடம்: கைலாசநாதர் கோயில் மகாமண்டபத் தென்சுவர்.

குறிப்புரை: உத்தமவேதப் பெருமாள் கோயில் திருப்பணிக்காக (பராமரிப்பு) பெரிய நாட்டார் வேலி ஒன்றுக்கு ஆண்டு ஒன்றுக்கு 1 கலம் வீதம் நெல்கொடுக்க ஒப்புக் கொண்டதைத் தெரிவிக்கிறது.

கல்வெட்டு:

1. ஸ்வஸ்திஸ்ரீ [॥*] பெருமாள் உத்த[ம*]-
2. வேதப் பெருமாள் திருக்கோயி
3. ல் பெரிய நாட்டார் தன்மம்
4. இத்திருப்பணிக்கு ஆண்டு ஒன்-
5. றுக்கு வேலி ஒன்றுக்கு கல-
6. மாக வந்த நெல்லு வ-
7. நூராதித்தவரையும் குடுக்க
8. ....

த.நா.அ. தொல்லியல் துறை **தொடர் எண் : 33 / 1999**

மாவட்டம்	: தஞ்சாவூர்	ஆட்சி ஆண்டு	:	15
வட்டம்	: நாகப்பட்டினம்	வரலாற்று ஆண்டு	:	கி.பி. 986
ஊர்	: செம்பியன் மாதேவி	இந்தியக் கல்வெட்டு ஆண்டுஅறிக்கை		485 / 1925
மொழி	: தமிழ்			
எழுத்து	: தமிழ்	முன் பதிப்பு	:	தெ.இ.க.தொ. XIX, எண்:379
அரசு	: சோழர்			
மன்னன்	: பரகேசரி வர்மன் (உத்தம சோழன்)	ஊர்க் கல்வெட்டுஎண்	:	18

இடம்: கைலாசமுடையார் கோயிலின் கருவறை வடக்கு, மேற்கு அதிட்டானம்.

குறிப்புரை: உத்தமசோழரின் தாயும், ஸ்ரீமதுராந்தகன் மாதேவடிகளும் ஆன செம்பியன் மாதேவியார், அளநாட்டுப் பிரமதேயம் ஆன செம்பியன் மாதேவிச்சதுர்வேதிமங்கலத்தில் கட்டுவித்த கைலாயமுடைய மகாதேவர் கோயிலில் மாதப்பிறப்பு தோறும், இறைவனுக்குத் திருநீராட்டு (ஸ்னபனம்) செய்யவும், திருநந்தா விளக்குகள் எரிக்கவும், உத்தராயன நாளில் பிராமணர் உண்ணவும் ஆகிய செலவுகளுக்காக உறட்டயன் சோழப்பையரான திருபுவன மாதேவியார் பலரிடமும் விலைக்கு வாங்கி அளித்த நிலநிவந்தங்களைக் குறிக்கிறது. நிலத்தின் அளவுகளும், எல்லைகளும் விரிவாகக் கூறப்பட்டுள்ளன. செம்பியன் மாதேவி வாய்க்கால், கண்டராதித்தன் வாய்க்கால், பழூவூர்நக்க வாய்க்கால், பராந்தகன் மாதேவி வாய்க்கால், மாதேவடிகள் வாய்க்கால் ஆகிய வாய்க்கால்களும், உத்தமசோழவதி, த்ரைலோக்ய சுந்தரவதி, செம்பியன் மாதேவிவதி, கண்டராதித்தவதி, மாதேவடிகள் வதி ஆகிய வதிகளும், செம்பியன் மாதேவிச்சேரி ஆகியனவும் எல்லைகளில் குறிப்பிடப்படுகின்றன.

கல்வெட்டு:

1. ஸ்வஸ்திஸ்ரீ [||*] கொப்பரகெஸரிவர்ம[ற்*க்கு] யாண்டு ௰ரு கண்டன் மதுராந்தகதெவரான உத்தமசோழதெவரைய்த் திருவயறுவாய்த்த உடையபிராட்டியார் ஸ்ரீமதுராந்தகன் மாதேவடிகளாரான

ஸ்ரீசெம்பியன் மஹாதேவியார் செய்தருளின தென்கரைய் அளநாட்டு ப்ரஹ்மதேயம் ஸ்ரீசெம்பிய[ன்*] மஹாதேவிச்சதுர்வேதிமங்கலத்து இவ்வுடையபிராட்டியார் எடுப்பித்தருளிந ஸ்ரீகயிலாஸமுடைய மஹாதேவ . . . கள் ஸங்க்ராந்திதோறும் ஸ்நபநஞ் செய்யவும் இமஹாதேவர்க்கே திருநொந்தா விளக்குகளுக்கும் தோமயந் ஸ . . . ண்ணவும் உத்[தர]மய[னஸம்]க்ராந்தி நா[ன்]று னூற்றுவர் ப்ராஹ்மணர் உண்ணவும் இக்கோப்பரகேஸரி ஸ்ரீஉத்தமசோழ[ர்தே]-

2. ூவியார் நம்பிராட்டியார் [உறட்ட]யன் சோழப்பையரான த்ரிபுவந மஹாதேவியார்இவை இத்தனையும் சந்த்ராதித்தவற் நிற்கவேண்டுமென்று பலநிவந்[தங்]களுக்கு கொண்டு குடுத்த நிலமாவன இவ்வூர் ஸ்ரீஉத்தமசோழச்சேரி வாச்சியன் வாமன வெம்ப ஹட்டன் விற்ற நிலமாவந ஸ்ரீசெம்பியன் தேவிவாய்க்காலுக்கு தெற்கு உ ஆங்கண்ணாற்று முதல்த்துண்டத்தும் உ ஆந் துண்டத்துமாக மெற்க்[க] டைய . . . கவிணியன் குமாரன் பூதிஹட்டனுள்ளிட்ட சதுக்கத்தோமுக்குப்பட்ட நிலன் உபഠ தெற்க்குநின்றும் என்கு . . . வதிக்கு . . . ஸ்ரீகண்[டரா]தித்தவாய்க்காலுக்குதெற்க்கு ச ஆங்கண்ணாற்று முதல்சதிரத்து வடக்கடைய இச்சதுக்கத்தோமுக்குப் பட்ட உப~ வட

3. க்கடைய என் கூறான நிலன் வஇ யும் ஸ்ரீஉத்தமசோழவதிக்கு மெற்க்கு ஸ்ரீபழுவூர்நக்கவா[ய்க்*] காலுக்கு தெற்கு முதல் கண்ணாற்று உ ஆந்துண்டத்து வடக்கடை[ய*] நிலன் உப~ என் கூறான தெற்க்குனின்றும் உஆம் சஅ த்ரைலொக்யமஹாதேவிவதிக்கு கிழக்கு ஸ்ரீகண்[ட*] ரா[தித்த*] வாய்க்காலு[க்*]கு தெற்க்கு உ ஆங்கண்ணாற்று முதல்சதிரத்து வடக்கடைய இச்சதுக்கத்தோமுக்குட்பட்ட நிலன் உபலில் கிழக்கடைய எந்கூறான நிலன் சவும் ஸ்ரீசெம்பியமாதேவிவதிக்கு கிழக்கு ஸ்ரீபராந்தகன்மாதேவிவாய்க் காலுக்கு வடக்கு முன்றாங்கண்ணாற்று முதல் சதிரத்து வடக்கடைய இச்சதுக்கத்துக்கு ச மாவில் என்[கூறா]ன மெற்கினி . . . சாத்தன் நீலகண்ட ஹட்டன் பக்கல் னான் பரிவத்தனையால் உடைய நிலன் இ ഠ யோடும் மடைய இதன் மேலைய் யஉயும்

4. ஸ்ரீகண்டராதித்தவதிக்கு கிழக்கு ஸ்ரீசெம்பியன்மாதேவிவாய்க்காலுக்கு வடக்கு ச- ஆங்கண்ணாற்று உ-ஆஞ் சதிரத்து வடக்கடைய

இச்சதுக்கத்தா[ர்*] க்கு பட்ட நிலன் ச மாவில்க் கிழ[க்*]குநின்றும் முன்றுமாவும் ஸ்ரீகண்டராதி [த்*] தவதிக்கு கிழக்கு ஸ்ரீகண்டராதி [த்*] தவாய்க்காலு[க்*] கு தெற்க்கு உ ஆங்கண்ணாற்று உ ஆந்துண்டத்து இச்சதுக்கத்துக்கு[ப்]பட்ட நத்த(த) நிலன் வூ கீழ் ஊமால் மெற்க்கு நின்றும் இரண்டாங்கூறு நிலன் கீழ் . . . வசப உயும் ஸ்ரீவாமன வதிக்கு கிழக்கு ஸ்ரீகண்ட[டரா]ாதித்தவாய்க்காலுக்கு தெற்க்கு முதல்க் கண்ணாற்று முதல்த் துண்டத்து இச்சதுக்க[த்*] தோமுக்குபட்ட நத்தனிலன் ഗ . . . என்கூறா[ன] நில . . . வயும் பாலையநத் [தத்*]தில் இச்சதுக்கத்தோமுக்குபட்ட நத்தநிலன் கீழ் ஹு லிலும் தெங்கு கந்றிநிலிலும்-

5. அடைய்த்தும் படைய்த்துமுடைய நிலந்கிழ் ഗഉ ம் தெங்கு அரையும் ஆக நிலன் ஃஉഗலு கீழ் ഗசഗம் ஸ்ரீசெம்பியன் உஹாெவிச்செரி குமாண்டூர் நாராயண ஹட்டன் விற்ற நிலமாவன ஸ்ரீஉத்தம சோழவதிக்கு மேற்க்கு மாதேவடிகள் வாய்க்காலுக்கு தெற்க்கு ச ஆங்கண்ணாற்று உ ஆஞ்சதிரத்து கோமபுரத்து சங்கரனாராயண ஹட்டனுள்ளிட்ட சதுக்கத்தார்க்கு குறவடையபட்ட நிலன் உப வில் கொமபுரத்து குமாரடிக்கூமவித்த ஸ்லோஉயாஜியார் ஶாஸநவஜூ படைய்த்துடைய நிலன் ഗ வும் னான் இவந்பக்கல் விலைகொண்டு உடை[ய*] னாய் இருந்த நிலன் ഗ . . . மாவ . . . ந்தேவியார் ஆரூரந் அம்பலத்தடிகளாற்க்கு . . . உഗ நிக்கிநின்ற நிலன் சഗ இச்சேரிக் குமாண்டூர்க் காடகஹட்டனும் இவந் தம்பி ஹவருஜ ஹட்டனும் இவ்-

6. விருவரும் விற்றுக்குடுத்த நிலமாவந ஸ்ரீ அவநிநாரணவதி[க்*]கு மேற்க்கு ஸ்ரீபழுவூர்நக்க வா[ய்]க்காலுக்கு தெற்க்கு ச ஆங்கண்ணாற்று முதல்சதிரத்துகு குமாண்டூர் நாராயண ஹட்ட[னு] ள்ளிட்ட சதுக்கத்தார்க்குப் பட்ட வடக்கடைய நிலன் உபல் வடக்கடைய குமாண்டூர் திருவேஷி ஹட்ட ஸ்லோஉயாஜியார் படைய்த்துடைய பக்கின்வழியாய் அடைத்தும் படைத்தும் உடையராய்

7. இருந்த நிலன் ഗம் எமயனார் திருவதி ஹட்ட ஸ்லோஉயாஜியார்பக்கல் னாங்கள் இப்பங்கும் பெற்றுடையோமாய் இருந்த இப்பங்கில்.... ம் மாதவடிகள்வதிக்கு மேற்க்கு செம்பியந்மா[தேவி] வாய்க்காலுக்கு தெற்க்கு உ ஆங்கண்ணாற்று மு[த*]ல் சதிரத்து தேவூர்வாயிந் தெங்கரைய் நிலன் ஙഗ கினால்-

8. மெ[ற்*] க்கடைய இச்சதுக்கத்தார்[க்*] குபட்ட நிலன் ஙபவூக்கிழ்... இவ்வெமையனார் திருவதி ஹட்ட ஸ்லோஃயாஜியார் பங்கின்வழி அடைத்தும் படைய்த்தும் உடைய எங்களித[ாந] இந்னிலம் ஊபக்கீழ் மாதேவடிகள் வாய்[க்*]காலுக்கு மெற்க்கு செம்பியன் மாதேவிவாய்க்காலுக்கு வடக்கு ச ஆங்கண்ணாற்று முதல்சதிரத்து தேவூர்வாய் தெந்கரைநிலன்... சதுக்கத்தா[ா*]க் குட்பட்ட நில இவ்... இருந்த நிலன் கிழக்கடை[ய*] நிலந் ... கிழ் வூந ... ஙகள்ளி உழ... யொம்.. ந்த நிலந்வூகிழ்... உபறுயும் ஸ்ரீ செம்பிய[ந்] மாதேவிவதிக்கு கிழக்கு ஸ்ரீசெம்பிய[ந்] மாதேவிவாய்க்காலுக்கு வடக்கு உ ஆங்கண்ணாற்று உஞ்சதிரத்து வடக்கடைய நிலந் சஙி றக்கீ ழ் கிஊல் மெற்க்கடைய இப்பங்கின்வழி வந்த நிலன்

மாவட்டம்	: நாகப்பட்டினம்	ஆட்சி ஆண்டு	:	9
வட்டம்	: நாகப்பட்டினம்	வரலாற்று ஆண்டு	:	கி.பி. 14ஆம் நூ.ஆ.
ஊர்	: செம்பியன் மாதேவி	இந்தியக் கல்வெட்டு ஆண்டுஅறிக்கை		501 / 1925
மொழி	: தமிழ்			
எழுத்து	: தமிழ்	முன் பதிப்பு	:	–
அரசு	: பாண்டியர்			
மன்னன்	: சடையவர்மன் வீரபாண்டியன்	ஊர்க் கல்வெட்டு எண்	:	19

இடம்: கைலாசநாதர் கோயிலில் சண்டிகேஸ்வரர் கோயில் வடசுவர்.

குறிப்புரை: தச்சர் தேர்வு செய்த (சமுதாயம்) உத்தமவேதப் பெருமாள் ஆசாரியனுக்கு கோயிலின் தென் திருவீதியில் வீட்டுமனை, அதன்பின்னுள்ள கொல்லை ஆகியவை கோயில் தானத்தாரால் வழங்கப்பட்ட செய்தியைத் தெரிவிக்கிறது.

கல்வெட்டு:

1. ஸ்வஸ்திஸ்ரீ [॥*] கோற்சடையபந்-
2. மர் திரிபுவனச் சக்கரவத்திகள்
3. வீரபாண்டிய தேவர்க்கு கூ ஒ-
4. ன்பதாவது செம்பியன் மாடே-
5. தவிச் சருப்பேதி மங்கலத்து
6. உடையார் கைலாசமு-
7. டையார் கோயில் தான-
8. த்தார்...
9. த் தச்சர் சாமுதாயம் பண்ணி
10. உத்தம வேதப் பெருமா

11. ஆசாரியனுக்கு இன்னாய-

12. னார் திருமடைவிளாகத்து

13. தெற்கில் திருவீதியில் உவ-

14. ச்சன் திருவகம்பாம ...ராய

15. ன் மனைக்கு கிழக்குமனை ஒன்

16. று விட்டு இதன் கிழக்கு மனை ஒ-

17. ன்றுக்கு

II

1. ற் கெல்லை மொண்ணை-

2. நாயகப்பிச்சன் மனைக்கு-

3. மேற்கு நடுவுப்பட்டமனை ஒ-

4. ன்றுக்கு மனை நீளம் கோல்

5. மூன்று இக்கோல் மூன்றுக்கு-

6. ம் இத்தால் உள்ள புழைக்க-

7. டை உண்ணீள மறுதியாக

8. ..... கொண்டு இருகும்

9. .... பாக

10. ாயமும் மற்றும் எற்பேர்பட்ட-

11. னவும் இவனுக்கு சந்திராதி-

12. த்தவரையும்[விற்] றொற்றித்

13. திரவியங்களுக்கு மு[ரி]த்தாவு-

14. தாகவும் இப்படி சம்மதித்து

15. புரட்டாசிமாத முதல்திய

16. தி இ[ன்]று னூறென்றபெ-

17. ருமாள் [திருக்கா]....

III

1. இருந்து குடுத்தோம்

2. உத்தம வேதப் பெருமா-

3. ள் ஆசாரியனுக்கு தான-

4. த் தாரோம் இப்படிக்கு

5. திருச்சிற்றம்பல பட்டன் எ-

6. ழுத்து இவை வீதிவிடங்-

7. கப்பட்டர் எழுத்து இக்ே-

8. காயில் ஸ்ரீ மா[ய்]யேசுரக்

9. கண்காணி காலகாலதே-

10. வர் எழுத்துவ இக்கோயி[ல்*]க்-

11. கணக்கு பொய்கைக்குடை-

12. யான் கணக்கு பொன்னன்

13. . . . லக்க[ண]க்கு எழுத்து உ

த.நா.அ. தொல்லியல் துறை **தொடர் எண் : 35 / 1999**

மாவட்டம்	: நாகப்பட்டினம்	ஆட்சி ஆண்டு	:	*18வது (17+1)*
வட்டம்	: நாகப்பட்டினம்	வரலாற்று ஆண்டு	:	*கி.பி. 1234*
ஊர்	: செம்பியன் மாதேவி	இந்தியக் கல்வெட்டு ஆண்டுஅறிக்கை	}	*500 / 1925*
மொழி	: தமிழ்			
எழுத்து	: தமிழ்	முன் பதிப்பு	:	–
அரசு	: சோழர்			
மன்னன்	: மூன்றாம் இராஜராஜன்	ஊர்க் கல்வெட்டு எண்	:	*20*

இடம்: கைலாசநாதர் கோயில் சண்டிகேஸ்வரர் சன்னதி மேற்புறச் சுவர்.

குறிப்புரை: செம்பியன் மாதேவிச் சபையார் பகலிலும், இரவிலும் அம்பலத்தில் கூடி கிராமகார்யங்கள் நடத்தி வந்தனர். அவ்வாறு செய்வதால், இரவில் விளக்கெண்ணெய்க்கான செலவு சபை விநியோகத்திற்கென ஒதுக்கப்பட்ட தொகையைவிட மிகுதியாவதைக் கருத்தில் கொண்டு இனி இரவில் கூட்டம் தவிர்த்துப் பகலில் கூடலாம் என்று தீர்மானித்ததைத் தெரிவிக்கிறது.

கல்வெட்டு:

1. ஸ்வஸ்திஸ்ரீ [॥*]
2. திரிபுவனச் சக்கர-
3. வத்திகள் ஸ்ரீ ராஜராஜ-
4. தெவர்க்கு யாண்டு ௰௭-
5. வதின் எதிராமாண்டு மே-
6. ஷநாயற்று பூர்வ்வபக்ஷத்து சதுர்த்தசியும்-
7. வியாழக் கிழமையும் பெற்ற ஊஹஸிஷூத்து நா-
8. ள் அருமொழி தேவவளநாட்டு அள நாட்டு ஸ்ரீசெம்-
9. யன் மஹாதெவிச் சதுர்வ்வெதி மங்கலத்து பெருங்-

10. குறி ஸஹையோம் வ்யவஸ்தை நம்மூர் இற்றை

11. முன்பு பகலும் இராவும் அம்பலமிருந்து

12. [ய]ற்ம காரியங்களும் கடமைக் காரியங்களும் கேட்டுப்போ-

13. ந்தமையில் இரவும் பகலும் ஏறினால் உபஹ-

14. தியு முண்டாய் அம்பல விளக்கெண்ணைக்கு

15. [ஶ]ஹா வினியோக[மி]குதி பட்டிருக்கையாலும்

16. இன்னாள் முதல் இரா அம்பலமிருக்கை தவுந்து பகல்

17. அம்பலமிருக்கடவதாகவும் நம்மூர் கூட்டம் இ-

18. டுமிடத்து கூட்டஞ் செய்து மாறினாரை ஐய்யர் ப-

19. டை நாளைக்கு பின்பு இடக்கடவதாகவும் இப்படித்-

20. தவிரச் செய்தார் உண்டாகில் க்ராம-

21. த்ரோஹிகள் பட்டது படகடவதாகவும் வ்ய-

22. வஸ்தை பண்ணினோம் பெருங்குறி ஊஹாஸஹை-

23. யோம் உ

மாவட்டம்	: நாகப்பட்டினம்	ஆட்சி ஆண்டு	: –
வட்டம்	: நாகப்பட்டினம்	வரலாற்று ஆண்டு	: கி.பி. 11ஆம்.நூ
ஊர்	: செம்பியன் மாதேவி	இந்தியக் கல்வெட்டு ஆண்டுஅறிக்கை	–
மொழி	: தமிழ்		
எழுத்து	: தமிழ்	முன் பதிப்பு	: –
அரசு	: சோழர்		
மன்னன்	: –	ஊர்க் கல்வெட்டு எண்	: –

இடம்: கைலாசமுடையார் கோயிலின் கருவறை வடக்குச் சுவர்.

குறிப்புரை: கல்வெட்டு கட்டத்தினுள் மறைந்து விட்டது. எனவே கல்வெட்டு ஆண்டறிக்கையில் உள்ளபடி தரப்படுகிறது.

483/1925 - Parakesarivarman alias Rajendra - chola [deva]- .... Bharani - Tamil - Beginning built in. Records the decision of the assembly which had met in the Sembian mahedevi - periya mandapam in the village, to utilise the vellanvetti tax derived from the devadana lands of the temple of Adityesvaram udaiya Mahadeva at Mohanur, the western hamlet of the village for burning a twilight lamp in that temple.

484/1925-In the above same location - Rajadhiraja I - 10thyear - Tamil - Built in at the beginning - commences with the introduction 'திங்களேர்தரு etc. Seems to record the remission by royal order, of the taxes on some lands belonging to the temple of Tiruvelirukkai - Mahadeva for a lamp payment of 100 kasu made to the assembly of Sattiyakkudi. In the same place is another long introduction of an inscription ending with the regnal year of king Vijaya - Rajendra.

மாவட்டம்	:	நாகப்பட்டினம்	ஆட்சி ஆண்டு	:	–
வட்டம்	:	கீழ்வேளூர்	வரலாற்று ஆண்டு	:	கி.பி. 16ஆம்.நூ.ஆ.
ஊர்	:	திருக்கண்ணங்குடி	இந்தியக் கல்வெட்டு ஆண்டுஅறிக்கை		–
மொழி	:	தமிழ்			
எழுத்து	:	தமிழ்	முன் பதிப்பு	:	–
அரசு	:	–			
மன்னன்	:	–	ஊர்க் கல்வெட்டு எண்	:	1

இடம்: தாமோதர நாராயணப் பெருமாள் கோயில் அம்மன் சந்நதி பின்புறச் சுவர்.

குறிப்புரை: வரம்தரும் பெருமாள் முதலியார் செய்த தர்மத்தைக் குறிப்பிடுகிறது. அம்மன் கோயில் அவரது தர்மத்தில் உருவாகியதாகலாம்.

கல்வெட்டு:

1. உ வரந்தரும் பெருமாள் முதலியார் அய்யன் தன்மம் உ

த.நா.அ. தொல்லியல் துறை **தொடர் எண் : 364 / 2004**

மாவட்டம்	: நாகப்பட்டினம்	ஆட்சி ஆண்டு	:	*40*[1]
வட்டம்	: திருக்குவளை	வரலாற்று ஆண்டு	:	கி.பி.1250
ஊர்	: திருக்குவளை	இந்தியக் கல்வெட்டு ஆண்டுஅறிக்கை		259 / 1950 – 51
மொழி	: தமிழ்			
எழுத்து	: தமிழ்	முன் பதிப்பு	:	–
அரசு	: சோழர்			
மன்னன்	: மூன்றாம் இராஜேந்திரன்	ஊர்க் கல்வெட்டு எண்	:	1

இடம்: தியாகராஜசுவாமி கோயில் கருவறை வடக்குச்சுவர்.

குறிப்புரை: இராஜேந்திரசோழ வளநாட்டு இடையள நாட்டு திருக்கோளிலியில் உடையார் திருக்கோளிலி உடையாருக்குத் தைப்பூசம், வைகாசி (விசாகம்?) திருவிழா நடத்துவதற்கும், அந்நாளில் திருவெழுச்சி (திருவீதியுலா) நடத்துவதற்கும், பெரியகுடி, வடபெரியகுடி ஆகிய ஊர்களின் ஊரவர், நிலம் இறையிலியாக அளித்ததைக் குறிக்கிறது. தொடக்கம் கிடைக்கவில்லை.

கல்வெட்டு:

1. . . . றுக்கு கீழ்பாற்கெல்லை இறு-
2. . . . க்கு மேற்கும் தென்-
3. . . . நா . . . ல் இந்நா-
4. . . . ம் நத்தத்துக்கு-
5. . . . .
6. . . . கரைக்கு கிழக்கும் வடபாற் செ-
7. கல்லை இவ்வூர் கடைத் தெருவு நத்தத்துக்-
8. கு தெற்க்கு . . . சைந்த இன்னான் கெல்லையு-
9. ள் நடுவுள் குளம் செங்கழுநீர் திருப்பள்-
10. ளித் தாமத்துக்குத் திருவோடையாகவும் கு-
11. ளஞ் சூழ்ந்த கரை திருவிளக்கெண்ணைக்குத்-
12. தங்கங் . . . க்கவும் குளமுங் குளஞ்சூழ்ந்த க-

13. ரையும் உள்பட்ட குழி ரூ ௩ய இதில் எங்[க]ளுக்குப் ப

14. ராத்திக்கும் ஊறா[ஸ௦ஹ்ரா] . . . தென்மேலை மூலையி-

15. [லே] விட்ட குளம் நீக்கி குழி ரூா. . . ரூ வ

16. இந்நிலங்காலும்... இங்குவிட்டு வடக்கு வ-

17. [யக்]கலில் விட்ட நிலத்துக்கு கீழ்பாற்கெல்லையுந் தெ-

18. ன்பாற் கெல்லையும் எங்களூர் எல்லைக்கு மேற்கும் வட-

19. க்கும் மேற்பாற் கெல்லையும் வடபாற்கெல்லையும்இ-

20. [னாய]னார் திருநாமத்துக் காணிக்குக் கிழக்கும் தெற்-

21. கும் ஆக இசைந்த இன்னான் கெல்லை உள் நடுவுட்-

22. [பட்ட] விளைநிலம் ரூ ப இந்நிலம் ஒரு மாவும் இன்னமும் வி . . .

23. கல்லியாணபுரங்கொண்டான் ஆற்றுக்குத் தெ-

24. . . . நிலத்து வடபெரியகுடியில் உய்யக் ெ-

25. [காண்டான்] வயக்கலில் வடக்கடைய செருவிற்கு நி-

26. . . . பாற் கெல்லை விடைபோகி வதிக்கு ெ-

27. . . . பெரியக்குடையான் கெ-

28. . . . க்கு வடக்கும் மேல்பாற்கெல்-

29. . . . காலுக்கு கிழக்கும் வடபாற்கெல்லை

30. . . . குளத்துக்கும் பெரியகுடையான் ஆனைவெட்-

31. . . . நிலத்துக்கு தெற்க்கு ஆக இசைந்த இன்னான் ெ-

32. கல்லைக்குள் நடுவுபட்ட விளை ரூ ௩ப இந்நிலம் மூன்று மா

33. . . . கவிளைநிலமும் குளமும் குளஞ்சூழ்ந்த கரையும்

34. . . . ரூ கூப இந்நிலம் ஒன்பது மாவும் ஊர்க்கீழ்

35. [இறையிலி]யாக ஸ்ரீ பண்டாரத்துக் கைக்கொண்டு திருத்-

36. தை[ப்பூசத்] திருநாளிலும் திருவைகாசித் திருநாளிலும் திருக்க-

37. . . . யும் திருவெழுச்சியும் குறையற ஸ்ரீபண்டாரத்திலே

38. . . . விக்கவும் இந்நிலம் ஒன்பது மாவில் உள்ள

39. ... ரூ ப நீக்கி ரூ வ௩ப இந்நிலம் . . .

இது மூன்றாம் இராஜேந்திரனின் கல்வெட்டு என்றும், 4ஆம் ஆட்சியாண்டு என்றும் கல்வெட்டாண்டறிக்கை மூலம் தெரியவருகிறது.

த.நா.அ. தொல்லியல் துறை		தொடர் எண் : 365 / 2004	
மாவட்டம்	: நாகப்பட்டினம்	ஆட்சி ஆண்டு	: 4
வட்டம்	: திருக்குவளை	வரலாற்று ஆண்டு	: கி.பி1220
ஊர்	: திருக்குவளை	இந்தியக் கல்வெட்டு ஆண்டுஅறிக்கை	246 / 1950 51
மொழி	: தமிழ்		
எழுத்து	: தமிழ்	முன் பதிப்பு	:
அரசு	: சோழர்		
மன்னன்	: மூன்றாம் இராஜராஜன்	ஊர்க் கல்வெட்டு எண்	: 2

இடம்: தியாகராஜசுவாமி கோயிலின் மகாமண்டப வடக்கு, மேற்கு ஜகதிப்படை

குறிப்புரை: திருக்கோளிலி உடையார் கோயிலின் சிவன்படவர் இனத்தைச் சேர்ந்த ஆலன் என்பான் முன்னாளில் அதிபத்தநாயனாரை எழுந்தருளுவித்தான். இவனது இனத்தைச் சார்ந்தவர்களிடம் தற்போது அவன் இரந்து கேட்டுப் பெற்ற 2100 காசுகளை, ஐய்யனய்ய பட்டன் மகன் தாமோதரபட்டனிடம் அளித்து, அதன்மூலம் அதிபத்த நாயனாரின் வழிபாட்டுக்கு (திருப்படிமாற்று) தினந்தோறும் இருநாழி அரிசியினை வழங்க ஏற்பாடு செய்ததைக் குறிக்கிறது.

கல்வெட்டு:

1. ஸ்வஸ்திஸ்ரீ [॥*] திரிபுவனச் சக்கரவத்திகள்
2. ஸ்ரீ ராஜராஜ தேவர்க்கு யாண்டு ச-
3. வது மார்கழிமாதத் தொருநாள் உ-
4. டையார் திருக்கோளிலி உடை-
5. யார் கோயிலில் முன்னாளில் சிவ[ன்]-
6. படவரில் ஆலன் எழுந்தருளிவித்த
7. அதிபத்த நாயனார்க்கு திருப்படி மா-
8. ற்றுக்கு இவன் தன் சாதியார் பக்க -

9. ல் இரந்து பெற்ற காசாய்கலெயி

10. ல்[1] காவசெரி[2] ஐய்யனையப் பட்டன்

11. மகன் தாமொதரபட்டன் பக்கல் ெ-

12. நல் பொலிசைக்கு குடுத்த காசாய்

13. இவன் ஒடுக்கின காசு உ௲௱ இக்கா -

14. சு இரண்டாயிரத்தொரு நூறும் ை-

15. கக்கொண்டு திருப்படி மாற்றுக்-

16. கு நாள் ஒன்றுக்கு இருநாழி அரிசி

17. அமுதுபடிக்கு அளப்போமாகவு-

18. ம் நாங்கள் இப்படி செவ்வோ-

19. மாக ஸம்மதித்தோம் ௨

---

1. காசாகையில் என்றிருக்கலாம்.

2. குரவசேரி என்று படிக்கவும்.

த.நா.அ. தொல்லியல் துறை **தொடர் எண் : 366 / 2004**

மாவட்டம்	:	நாகப்பட்டினம்	ஆட்சி ஆண்டு	:	1[8]
வட்டம்	:	திருக்குவளை	வரலாற்று ஆண்டு	:	கி.பி1184
ஊர்	:	திருக்குவளை	இந்தியக் கல்வெட்டு ஆண்டுஅறிக்கை		251 / 1950 – 51
மொழி	:	தமிழ்			
எழுத்து	:	தமிழ்	முன் பதிப்பு	:	–
அரசு	:	சோழர்			
மன்னன்	:	இரண்டாம் இராஜாதிராஜன்	ஊர்க் கல்வெட்டு எண்	:	3

இடம்: தியாகராஜசுவாமி கோயிலின் மகாமண்டப வடக்கு, மேற்குப்புற ஜகதி.

குறிப்புரை: திருக்கோளிலி உடையார்க்கு, நெந்தா விளக்கெரிக்க அளித்த 100 காசுகளைப் பெற்றுக் கொண்ட சிவப்பிராமணர்கள் நாளுக்கு எண்ணெய் உழக்காக, ஆண்டுக்கு 91 நாழி உழக்கு நெய்யளிக்க வகை செய்ததைக் குறிக்கிறது.

கல்வெட்டு:

1. ஸ்வஸ்திஸ்ரீ [॥*] த்ரிபுவனச்சக்ரவர்த்திகள் ஸ்ரீராஜாதிராஜ தேவற்கு யாண்டு ௰[அ]வது மகர நாயற்று பூர்வபக்ஷத்து த்ரயோதசியும் வெள்ளிக்கிழமையும் பெற்ற ரோசணி நாள் ராஜேந்த்ர சோழ வளநாட்டு இடையளநாட்டு உடையார் திருக்கோளிலி உடையார் [இடையில் கட்டடம்] நந்தாவிளக்கு ஒன்றுக்கு நாள் ஒன்றுக்கு எண்ணெய் உழக்காக நாள் முந்நூற்றறுபத்தஞ்சுக்கு எண்ணெய் தொண்ணூற்றொரு நாழி உழக்கு . . .

2. மாகத் தந்த காசு னூறு இக்காசுனூறும் இக்கோயில் நாள் முப்பது வட்டத்து காணிஉடைய ஶிவப்ராஹ்மணரில் கௌசிகந் ஆதித்தந் அற்றவர்க்கரசான னாற்பத்தெண்ணாயிர நம்பிக்கும் பெரியாந் வீரபத்திர நம்பிக்கும் இவ[ந்*] தமையந் மக்கள் நம்பியாந தியாகவினோத பட்டன் உள்ளிட்டார் [இடையில் கட்டடம்] . . . க்கும் இவந் தமையனுக்கும் சந்திரசேகர பட்டனுக்கும் மஹாதேவ பட்டனுக்கும் ஸுப்ரஹ்மண்ய பட்டனுக்கும் இவர்கள் தமயந் மக்கள் நம்பியான

ஸுயஂ தேவபட்டந் உள்ளிட்டார்க்கும் ஆக நாள் க தே . . . மகந் அழகவிடங்கனும் உடையவனும் . . .

3. தமந் வீதிவிடங்கனான ஞாநஶிவ ஆசாரியநேந் இக்கோவில் காணிஉடைய பந்மாஹெஶ்வர பட்டன் மக[ள்] எந் ஹாயைஂ உடைய நங்கைக் சானிக்குக் குடுத்தனாள் உ ம் காஶ்யவன் கற்பகமான தேசவிடங்க பட்டனுக்கும் இமொத்து உக்ஷிணா மூர்த்தி பட்டனுக்குமாக னாள் ருஉ ம் பராசரந் கோணீக்கினாந கோளிலிப் பட்டனுக்கு நாள் ரு றும் நாள் ஆக நாள் ... [இடையில் கட்டடம்] ... ரு நந்தாவிளக்கு எரிக்கக் கடவோமாக ஸம்மதித்து இக்காசு நூறும் கைய்க்கொண்டு கல்வெட்டுவித்தோம் இவ்வனைவோம் வ

த.நா.அ. தொல்லியல் துறை　　　　தொடர் எண் : 367 / 2004

மாவட்டம்	: நாகப்பட்டினம்	ஆட்சி ஆண்டு	: 20
வட்டம்	: திருக்குவளை	வரலாற்று ஆண்டு	: கி.பி1196
ஊர்	: திருக்குவளை	இந்தியக் கல்வெட்டு ஆண்டுஅறிக்கை	252 / 1950 – 51
மொழி	: தமிழ்		
எழுத்து	: தமிழ்	முன் பதிப்பு	: –
அரசு	: சோழர்		
மன்னன்	: மூன்றாம் குலோத்துங்கன்	ஊர்க் கல்வெட்டு எண்	: 4

இடம்: தியாகராஜர் கோயில் மகாமண்டப வடக்கு, மேற்குப்புற அதிட்டானம்

குறிப்புரை: திருக்கோளிலி உடையார்க்குத் திருச்சாட்டியக்குடியுடையான் 800 காசுகள் கொடுத்து விளக்கெரிக்கச் செய்த ஏற்பாட்டைக் குறிக்கிறது. முப்பது வட்டத்துக் காணியுடையார் அதனைப் பெற்றுக் கொண்டு விளக்கெரிக்கச் சம்மதித்ததைக் குறிக்கிறது.

கல்வெட்டு:

1. ஸ்வஸ்திஸ்ரீ [||*] திரிபுவந சக்கரவத்திகள் ஸ்ரீ குலோத்துங்கசோழ தெவற்கு யாண்டு உ௰ ஆவது இரா[ஜே]ஜந்திரசோழ வளநாட்டு இடையள நாட்டு உடையார்த் திருக்கோளிலி உடையார்க்கு திருச்சாட்டியக்குடி உடையான் . . . [இடையில் கட்டடம்]. . . க்கல் உபையமாக கைக்கொண்ட காசு எண்ணூறும் இக்கோயில் முப்பது வட்டத்துக் காணி உடைய

2. சிவப்பிராமணரில் கவுசிகன் ஆடவ . . . பட்டனும் கோளி நீக்கினானான கண்டைபுர பட்டனும் திருநட்டன் பார்பதியான சுந்தரபட்டனும் பாரத்துவாசி தேவன் நாயகனான ஐந்நூற்றுவபட்டனும் பாதியோக . . . [இடையில் கட்டடம்] . . . ம் நாள் ௰க ம் ஹாரத்வாஜி தேவனாந பந்மாஹெஸ்வர பட்டனுக்கும் வேந்தமை .... நுக்கும் சந்திரசேகர பட்டனுக்கும் உமாதெவ பட்டனுக்கும் ஸுப்ரஹ்மண்ய பட்டனுக்கும் இவர்கள் தம[ப்*]ப[ந்*]

மக்கள் நம்பியான ஸூயபூதேவ பட்டந் உள்ளிட்டார்க்கும் ஆக நாள் கூ று ம் மகந் அழகவிடங்கனும் உடையாநும்....

3. நாங்களும் எங்கள் வம்ஸூத்தாரும் எங்கள் . . . திருநுந்தா விளக்கு எரிக்கக் கடவோமாக ஸம்மதித்து இக்காசு நூறும் கைய்க்கொண்டு கல்வெட்டிக் கொடுத் . . . [இடையில்கட்டடம்] . . . னான கோளிலையப் பட்டன் உள்ளிட்டாரும் ஆக நாள் முப்பது . . . . . . திலே இக்காசு கைக்கொண்டு இத்திருநந்தாவிளக்கு ஒன்றும் எங்களுக்கு . . . . . .

மாவட்டம்	: நாகப்பட்டினம்	ஆட்சி ஆண்டு	:	4
வட்டம்	: திருக்குவளை	வரலாற்று ஆண்டு	:	கி.பி1181
ஊர்	: திருக்குவளை	இந்தியக் கல்வெட்டு ஆண்டுஅறிக்கை		254 / 1950-51
மொழி	: தமிழ்			
எழுத்து	: தமிழ்	முன் பதிப்பு	:	–
அரசு	: சோழர்			
மன்னன்	: மூன்றாம் குலோத்துங்கன்	ஊர்க் கல்வெட்டு எண்	:	5

இடம்: தியாகராஜர் கோயிலின் மகாமண்டப மேற்குக் குமுதம்.

குறிப்புரை: குலோத்துங்க சோழக் கச்சியராயர் என்பார், 100 காசுகளை அளித்து ஒரு திருநுந்தா விளக்கு எரிப்பதற்கு நாள் ஒன்றுக்கு உழக்கு எண்ணெய் வீதம், ஆண்டின் 365 நாள்களுக்கும் 91 நாழி எண்ணெய் அளக்க ஏற்பாடு செய்ததைக் குறிப்பிடுகிறது. சிவப்பிராமணர்கள் வழிவழியாக இதனைச் செய்ய ஒத்துக் கொண்டதையும் தெரிவிக்கிறது.

கல்வெட்டு:

1. ஸ்ரீ குலோத்துங்க சோழதேவர்க்கு யாண்டு ச வது கந்நிநாயற்று ஹூவபூவபக்ஷத்து ஷூஷஸியும் திங்கள் கிழமையும் பெற்ற சதயத்து நாள் ராஜேந்த்ர சோழ வளநாட்டு உடையார் திருக்கோளிலி உடையார்க்கு இந்நாட்டு வண்டா . . .

2. குலோத்துங்கசோழக் கச்சியராயர் வைத்த திரு[நுந்தாவிள]க்கு ஒ[ன்றுக்கு நாள்] ஒன்றுக்கு [எ] ண்ணை [உ]ழக்காக நாள் முந்நூற்றறு பத்தஞ்சுக்கு எண்ணை தொண்ணூற்று ஒருநாழி உழக்கும் இவர் உபையமாக தந்த காசு நூறும் . . .

3. இக்காசு நூறும் நானே . . . தியி . . . நல் . . . கைய்க்கொண்டு இனாள் முதல் நாங்களும் எங்கள் வம்ஶத்தாரும் எங்கள் பக்கல்ப் பெற்றுடையாரும் . . .

4. ரை விளக்கு [எரிப்]போமாக ஸம்மதித்துக் கல்வெட்டுவித்தோம் இவ்வனைவோம் வ

மாவட்டம்	:	நாகப்பட்டினம்	ஆட்சி ஆண்டு	:	23
வட்டம்	:	திருக்குவளை	வரலாற்று ஆண்டு	:	கி.பி1269
ஊர்	:	திருக்குவளை	இந்தியக் கல்வெட்டு ஆண்டுஅறிக்கை		255 / 1950–51
மொழி	:	தமிழ்			
எழுத்து	:	தமிழ்	முன் பதிப்பு	:	–
அரசு	:	சோழர்	ஊர்க் கல்வெட்டு எண்	:	6
மன்னன்	:	மூன்றாம்இராஜராஜன்			

இடம்: தியாகராஜர் கோயில் மகாமண்டப மேற்குச் சுவர்.

குறிப்புரை: பாண்டிகுலாசனி வளநாட்டு ஆர்க்காட்டுக் கூற்றத்து. சிற்றார்க்காடு கிழான் அரையன் கிடாரத்துப் பிள்ளை ஆன சேரகோனும், ஆளவந்தானான விசையாலயனும் உள்ளிட்ட சிலர், வண்டாழை வேளூர்க் கூற்றத்துத் திருக்கோளிலி உடையாருக்கு, வல்லைக் கூற்றத்தில் குடிநீங்கா தேவதானமாகவும், திருநாமத்துக் காணியாகவும் நீர்வார்த்து அளித்த நிலக்கொடையைக் குறிக்கிறது. நிலத்தின் எல்லைகளும் குறிப்பிடப்படுகின்றன. அதன் வழி, இவ்வூரில் கைலாசமுடையார் கோயில் திருவிருப்பு, புரவரி வினாயகப் பிள்ளையார் திருவிருப்பு ஆகிய பகுதிகளும் இருந்தது தெரிய வருகின்றன. கொடையாளர் பெயர்கள் இறுதியில் சிறுமாற்றத்துடன், ஆர்க்காடு கிழான் சொக்கன் என்றும், விசையராயன் என்றும் காணப்படுகின்றன.

கல்வெட்டு:

1. ஸ்வஸ்திஸ்ரீ[॥*] மற்கீத்திக்கு மேல் . . . னச்சக்கரவத்திகள் ஸ்ரீ[இராசே] ந்திர சோழ தேவற்கு யாண்டு [உ]௰ங வது ரெஷநாயற்று வூவ பக்ஷத்து ஹூஶெஶியும் திங்கள்-

2. கிழமையும் பெற்ற உத்திரத்து [நாள் இராசேந்திர] சோழ வளநாட்டு வண்டாழை வேளூர்க் கூற்றத்து உடையார் திருக்கோளிலி உடையார் கோயில் ஆதிசண்டேஸ்வர தேவர் கன்மிக -

3. ளுக்கு பாண்டி குலாசனி வளநாட்டு ஆற்[கா]ட்டுக் கூற்றத்து சிற்றா[ர்காடு]கிழான் அரையன் கிடா[ர]த்துப் பிள்ளையான சேரகோனும் ஆளவந்தானான விசையா[ல]யனும் உள்ளி. . .

4. . . . ட்டு வல்லைக் கூற்றத்து இந்நாயனார் தேவதானமாய் எங்களுக்கு குடி நீங்கா [தேவதான]மாய் நாங்கள் இந்நாயனாருக்கு இருத்து … …

5. . . . . . . கோயில் அ . . . கிப் பெருமாளுக்கு இற்றை நாளால் நாங்கள் திருநாமத்துக் காணியாக திருக்கைமலரில் நீர்வார்த்து குடுத்த கிழிக் . . . ஆன ரு ளும் பெருமா–

6. [ள்] நல்லூர் உள்ள நத்தமும் குளங்களும் திட(ர)ர் ஓடைகளும் ஊர்ப் பொத்தகப்படி ருசயி லி இன்னிலம் நாற்பதிற்று வேலிக்கு கீழ்பார்கெல்லை கி . . .

7. . . . . . . ச் சருப்பேதி மங்கலத்து வாய்க்காலுக்கு மேற்கும் தென்பார்க்கெல்லை இவ்வூர்ச் சுற்றுக்கரைக்கும் வாய்க்காலுக்கும் வடக்கும்

8. மேல்பார்க்கெல்லை அய்யன் கோயிலுக்கும் குண்டையூர் வி[ளாக] நிலத்துக்கு கிழக்கும் வடபார்க்கெல்லை செம்பியன் கிளிஞலூர் வி[ளை]நிலத்துக்–

9. கும் இன்னாயனார்த் திருநாமத்துக் காணி உட . . . கன் . . . சேரியென்று பேர் கூவப்பட்ட நிலத்துக்கு தெற்க்கும் ஆக இசைந்த இன்னான் கெல்லை . . .

10. ண்டு . . . ருசயி ி லியிதில் இவ்வூர் உடையார் ஸ்ரீ கைலாஸமுடையார் திருவிருப்பு[க்கு]ளமு ரு உப ம் திருநாமத்து இறையிலி நிலம் . . .

11. ங்ப ஆக ருவசப . . . இவ்வூர் எம்பெருமான் திருவிருப்பு ருப திருவிடையாட்டமும் கு . . . வெ . . . ம் ருவ உயிசப ஆக ரு . . . நில . . . புரவரி வினாயக–

12. பிள்ளையார் திருநாமத்துக்காணி ருசபம் [புல வரி] வினாயகப்பிள்ளையார் திருவிருப்பு ரு ி விளை ரு . . . ஆக ருவி குண்டையூர் உடையார் . . . யீஸ்வரமுடையார்

13. விளை ருஙப மதி . . . குளமும் மண. . . டும் ரு . . . ஆக ருவ வெட்டியான் இறையிலி ரு சு . . . த ருசுஉ நீக்கி ருஙயிஅரு . . . முப்பத்தே. . .

14. . . . ரையும் திருநாமத்துக் காணியாக திருக்கைமலரில் நீர்வார்த்துக் குடுத்தமைக்கு கல்லிலும் செம்பிலும் வெட்டிக் கொள்ளுவதா–

15. ந[மைக்கு] . . . திருனாம . . . ஆற்க்காடு கிழான் சொக்கனும் ஆளவந்த பிள்ளையான விசையராயனும் . . . ளிட்டாரோம் . . .

16. . . . டு கிழான் ஆளவந்தான் கடக்கத்துப் பிள்ளையான் சொக்கன் எழுத்து இப்படிக்கு இவை ஆளவந்த பிள்ளையான் விசையராயன் . . . எழுத்து இப்ப–

17. டிக்கு இவை தெ . . . க்கு நாதன் எழுத்து இவை கூத்தப்பெருமாள் எழுத்து இப்படிக்கு இவை பொன்னம்பலக் கூத்தன் எழுத்து இப்படிக்கு . . .

18. . . . னான் எழுத்து இவை அறைகழலாற்க்க நின்றான் எழுத்து இப்படிக்கு இவை பெரிய . . . முதலி எழுத்து இவை இ[ராசா]ண்டான் எழுத்து [‖*]

மாவட்டம்	: நாகப்பட்டினம்	ஆட்சி ஆண்டு	:	–
வட்டம்	: திருக்குவளை	வரலாற்று ஆண்டு	:	கி.பி13 ஆம் நூ.ஆ.
ஊர்	: திருக்குவளை	இந்தியக் கல்வெட்டு ஆண்டுஅறிக்கை		256 / 1950 –51
மொழி	: தமிழ்			
எழுத்து	: தமிழ்	முன் பதிப்பு	:	–
அரசு	: –			
மன்னன்	: திரிபுவனச் சக்கரவத்திகள்	ஊர்க் கல்வெட்டு எண்	:	7

இடம்: தியாகராஜர் கோயில் மகாமண்டப மேற்குச் சுவர்.

குறிப்புரை: துண்டுக் கல்வெட்டு. மேல் முயங்கூருடையான் காசு கொடுத்ததைக் குறிப்பதாகத் தெரிகிறது.

கல்வெட்டு:

1. [ஸ்வஸ்தி]ஸ்ரீ [॥*] திருபுவநச் சக்கரவத்திக[ள்]. . .
2. மேல் முயங்கூரு உடையாந். . .
3. . . . பக்கல் கை கொண்ட காசு
4. . . . க்கும் ஆக நா. . .
5. . . . .

த.நா.அ. தொல்லியல் துறை **தொடர் எண் : 371 / 2004**

மாவட்டம்	:	நாகப்பட்டினம்	ஆட்சி ஆண்டு	:	–
வட்டம்	:	திருக்குவளை	வரலாற்று ஆண்டு	:	கி.பி12,13 ஆம் நூ.ஆ.
ஊர்	:	திருக்குவளை	இந்தியக் கல்வெட்டு ஆண்டுஅறிக்கை		257 / 1950 –51
மொழி	:	தமிழ்			
எழுத்து	:	தமிழ்	முன் பதிப்பு	:	–
அரசு	:	சோழர்			
மன்னன்	:	மூன்றாம் குலோத்துங்கன்	ஊர்க் கல்வெட்டு எண்	:	8

இடம்: தியாகராஜர் கோயில் மகாமண்டப மேற்குச் சுவர்.

குறிப்புரை: பெரிதும் சிதைந்து விட்டது. மூவாயிரவன், செல்வபட்டன் ஸ்ரீதரகேசவபட்டன், தில்லை நாயகபட்டன் போன்றோரின் காணியுரிமை தொடர்பான ஆவணமாகத் தெரிகிறது.

கல்வெட்டு:

1. ஸ்வஸ்திஸ்ரீ [॥*] திருபுவனச் சக்கரவர்த்திகள் மது . . .
2. . . . நாட்டு உடையார் திருக்கோளி உடையார்க்கு பாவ. . .
3. . . . ராத்துவ மூவாயி[ர*]வன் ஆண்டு நாயகபட்ட
4. . . . லையாத செல்வபட்டன் நாள் இர . . .
5. . . . வெட்டுவானான ஸ்ரீ [தர] கேஸ்வ(ர)பட்டன் நா . . .
6. . . . னான தில்லை நாயகபட்டன் உள்ளிட்டார் நாள் . . .
7. . . . உடையாரும் விலைகொண்டுடையாரும் . . .

மாவட்டம்	:	நாகப்பட்டினம்	ஆட்சி ஆண்டு	:	10+1
வட்டம்	:	திருக்குவளை	வரலாற்று ஆண்டு	:	கி.பி12,13 ஆம் நூ.ஆ.
ஊர்	:	திருக்குவளை	இந்தியக் கல்வெட்டு ஆண்டுஅறிக்கை		247 / 1950 –51
மொழி	:	தமிழ்			
எழுத்து	:	தமிழ்	முன் பதிப்பு	:	–
அரசு	:	பாண்டியர்			
மன்னன்	:	சடையவர்மன் சுந்தர பாண்டியன்	ஊர்க் கல்வெட்டு எண்	:	9

இடம்: தியாகராஜர் கோயில் மகாமண்டப நுழைவு வாயில்.

குறிப்புரை: மாங்குடையான் விச்சாதிரன் அல்லது பிச்சன் கணவதி ஆண்டான் என்ற வணிகன், அவனது நன்மைக்காக, மாதந்தோறும் திருவாதிரை நாளில் இறைவனையும் தேவியையும் திருவுலாவாக எடுத்து வரச் செய்வதற்காக 260 பணம் கொடுத்து, ஒன்றே மூன்று மாநிலம் வாங்கி, சண்டேஸ்வர தேவகன்மிகளிடம் ஒப்படைத்தான். அதனைப் பெற்றுக் கொண்டு அவர்கள் திருவுலாச் செய்யும் பொறுப்பினை ஏற்றதைக் குறிக்கிறது. பலரும் கையெழுத்திட்டுக் கொடுத்துள்ளனர்.

கல்வெட்டு:

1. ஸ்வஸ்திஸ்ரீ [॥*] கோச்சடைபன்மர் திரிபுவனச்சக்கரவத்திகள்
2. சுந்தரபாண்டிய தேவர்க்கு யாண்டு ய ஆவது எதிராமாண்டு
3. ஆடி மாதத்து இருபதாந்தியதி நா . . . உடையார் திருக்கோ-
4. ளிலி உடையார் கோயில் [ஆ]தி சண்டே ஸ்வர தேவர் கன்மிகளோ
5. . . . வியாபாரிகளில் மாங்குடையான் விச்சாதிரன் கணவதி ஆண்டார்
6. இசைவு தீட்டுக் குடுத்த பரிசாவது இந்நாள் முதல் திங்கள் திருநாள்
7. திருவாதிரை தோறும் இவர்க்கு நன்றாக பெருமாளும் நாச்சி-
8. [யா]ரும் சிறப்பு அமுது செய்தருள திருவுலா செய்தருளவும் ஆளுடை-

9. ப் பிள்ளையார் திருநாமை முதுலே[1] திரு . . . திருவுலாச் செய்தருளி தேவ . . .

10. யருளவும் கடவதாக இந்நாயனார் திருநாமத்துக்காணி இறையிலியில் விலை

11. கொண்டு இட்ட . . .வேலி . . . ண்டத்து ருக வேலி இந்த நிலம் ஒன்றே மூன்–

12. று மாவும் உள்ள முதல் கொண்டு சந்திராதித்த வரையும் இப்படிகளிலே திருவுலாச்

13. செய்தருளக் கடவதாக சம்மதித்தோம் இந்நிலம் ஒன்றே மூன்று மாவுக்கும் பண

14. . . . த்து இற்றை நாளில் . . க்கி ഫ இப்பணம் உாகூய இருநூற்று அறுப[து]

15. க்கும் இந்நிலம் ஒன்றே மூன்றுமாவுங் கொண்டு சந்திராதித்த[வற்]

16. இப்படி திருவுலாச் செய்தருளப் பண்ணிக் கடவதாக சம்மதித்தோம் மாங்குடை–

17. யான் பிச்சன் கணபதி ஆண்டார்க்கு ஆதிசண்டேஸ்வர தேவர்கன்மிகளோம்

18. இப்படிக்கு உடையார் திருக்கோளில் உடையார் கோயில் கணக்கு பட்டின் முறை. . .

19. ன் கணக்கு துறையாண்டான் திருவேகம்பமுடையான் எழுத்து இப்படி அறிவேன்

20. மங்களூர்ச் சாரம் ப(ா)ட்டனேன் இப்படிக்கு இவை கோளிலிப் பெருங்கோ

21. உடையார் ஸ . . . இவை சீராமபட்டனேன். . . இப்படிக்கு இவை தேவ–

22. கன்மி என்னையாளுடையான் சுருதியராய வாமராயன் எழுத்து இப்படிக்கு

23. . . . உடையார்க்குக் கோளில் உடையார் கோயில் அகாரணக் கண்காணி

24. செல்வப் பிள்ளையா. . . தேவன் எழுத்து இப்படிக்கிவை கோயில் கணக்கு

25. குமட(மன்)முடையான் உதவனான திருவிராமீஸ்வரமுடையான் எழுத்து வ

1. 'திருநாளையிலே' என்றிருக்கலாம்

த.நா.அ. தொல்லியல் துறை தொடர் எண் : 373 / 2004

மாவட்டம்	:	நாகப்பட்டினம்	ஆட்சி ஆண்டு	:	–
வட்டம்	:	திருக்குவளை	வரலாற்று ஆண்டு	:	கி.பி 13 ஆம் நூ.ஆ.
ஊர்	:	திருக்குவளை	இந்தியக் கல்வெட்டு ஆண்டுஅறிக்கை		248 / 1950 –51
மொழி	:	தமிழ்			
எழுத்து	:	தமிழ்	முன் பதிப்பு	:	–
அரசு	:	பாண்டியர்			
மன்னன்	:	சடையவர்மன் சுந்தரபாண்டியன்	ஊர்க் கல்வெட்டு எண்	:	10

இடம்: தியாகராஜர் கோயில் மகாமண்டப நுழைவு வாயிலின் வலப்புறச் சுவர்.

குறிப்புரை: அரசன் பெயருடன் கல்வெட்டுப் பொறிப்பு நிறுத்தப்பட்டுள்ளது.

கல்வெட்டு:

1. ஸ்வஸ்திஸ்ரீ [||*] கோச்சட பன்மரா-
2. ன திருபுவனச் சக்கரவத்திகள் ஸ்ரீசு-
3. ன்தர பாண்டி[ய*]தேவற்கு யாண்[1] –

1. கல்வெட்டு இத்துடன் நிறுத்தப்பட்டுள்ளது.

த.நா.அ. தொல்லியல் துறை **தொடர் எண் : 374 / 2004**

மாவட்டம்	:	நாகப்பட்டினம்	ஆட்சி ஆண்டு	:	–
வட்டம்	:	திருக்குவளை	வரலாற்று ஆண்டு	:	கி.பி13 ஆம் நூ.ஆ.
ஊர்	:	திருக்குவளை	இந்தியக் கல்வெட்டு ஆண்டுஅறிக்கை	}	249 / 1950 –51
மொழி	:	தமிழ்			
எழுத்து	:	தமிழ்	முன் பதிப்பு	:	–
அரசு	:	–			
மன்னன்	:	–	ஊர்க் கல்வெட்டு எண்	:	11

இடம்: தியாகராஜர் கோயிலின் மகாமண்டப நுழைவு வாயிலின் வலப்புறச் சுவர்.

குறிப்புரை: வடவல்லத்து இருக்கை இளையான்குடியான இந்திராபதி நல்லூரைச் சேர்ந்த உய்ய வந்தான் சீகாழிப்பிள்ளை என்னும் ஜயதுங்கபன்மர், நீராட்டு மண்டபத்தின் நுழைவாயில் தொடங்கி கிழக்கு வாசல் வரை தளம் அமைத்துக் கொடுத்ததையும், அவரே சிறுகாலைச் சந்திமுதல், பலிவரை அனைத்துப் பூசை நேரங்களிலும் 20 விளக்குகள் எரிக்க, 30 பணம் பண்டாரத்தில் கொடுத்து, அதன்வழி நாலுமா நிலம் விலைக்குப் பெற்று, விளக்கெரிக்கும் பொறுப்பினைத் தானத்தாரிடம் ஒப்படைத்ததையும் குறிக்கிறது. நில எல்லையைக் குறிப்பிடும் போது இவ்வூரிலிருந்த ஸ்ரீதர கேசவர் விண்ணகர் என்ற திருமால் கோயிலும் குறிக்கப்படுகிறது.

கல்வெட்டு:

1. ஸ்வஸ்திஸ்ரீ [॥*] உடையார் திருக்கோ-
2. ளிலி உடையார் கோயில் தப-
3. ன மண்டபத்து த்வாரவாசல்
4. துடங்கி கீழைவாசல் அறு-
5. தியாக நாயகப்பத்திகால்ப் பு-
6. றவாயாக தளம் இசைத்த இது
7. வடவல்லத்திருக்கை இள[ய*]ா-
8. ன்குடியான இந்திராபதி நல்-

9. லூர் உய்யவந்தான் சீகாழிப்-

10. பிள்ளை ஆன ஜயதுங்கபன்மர்

11. திருப்பணி ‌ உ

12. இன்னாயனார்க்கு இவர் சிறுகாலைச் சன்தி-

13. க்கு ஸ்ரீபலி அறுதியாக எரிப்பதாக நிச்-

14. சயித்த விளக்கு இருபதுக்கு இன்னாயனா-

15. ர் திருனாமத்துக்காணி இறையிலி நிலத்து

16. கோளிலி ஊரில் ஸ்ரீ யரகேஸ்வர் விண்-

17. ணகர் எம்பெருமான் திருவுடையாட்ட-

18. த்துக்கு மேற்குதடி கலி ரூ˜சப க்கு பண்டா-

19. ரத்தாருடன் விலைஅறுத்து பண்டாரத்-

20. து ஒடுக்கின பணம் நய இப்பணம் முப்பதும்

21. பண்டாரத்தில் ஒடுக்குகையில் இன்னிலம்

22. நாலுமாவும் கொண்டு இவ்விளக்கு இருப

23. தும் சன்திராதித்தவரை எரிக்க சம்மதி

24. த்தோம் இக்கோயி[ல்*] தானத்தாரோம் உ

த.நா.அ. தொல்லியல் துறை **தொடர் எண் : 375 / 2004**

மாவட்டம்	:	நாகப்பட்டினம்	ஆட்சி ஆண்டு	:	34
வட்டம்	:	திருக்குவளை	வரலாற்று ஆண்டு	:	கி.பி13 ஆம் நூ.ஆ.
ஊர்	:	திருக்குவளை	இந்தியக் கல்வெட்டு ஆண்டுஅறிக்கை		250 / 1950 –51
மொழி	:	தமிழ்			
எழுத்து	:	தமிழ்	முன் பதிப்பு	:	–
அரசு	:	பாண்டியர்			
மன்னன்	:	மாறவர்மன் குலசேகரன்	ஊர்க் கல்வெட்டு எண்	:	12

இடம்: தியாகராஜர் கோயில் மகாமண்டப மேற்கு நுழைவாயிலின் கிழக்குச் சுவர் – இடப்புறம்.

குறிப்புரை: சுத்தவல்லி வளநாட்டுப் பாம்புணிக் கூற்றத்து பாம்புணியான தியாகபுரத்தைச் சேர்ந்த பொன்னிநல்லூருடையான் சீராமதேவன் என்பவன், இராசேந்திர சோழவளநாட்டு வண்டாழை வேளூர்க் கூற்றத்து திருக்கோளிலி உடையார் கோயில் ஆதிசண்டேஸ்வர தேவர் கன்மிகளிடம், கோயிலில் இரண்டு விளக்குகள் எரிப்பதற்காகத் திருவிளக்குப்புறமாக, அரையே இரண்டுமா முக்காணி அளவுள்ள நிலத்தினைப் பல்வேறு இடங்களிலுமிருந்து விலைக்கு வாங்கிக் கொடையாக அளித்ததைக் குறிக்கிறது. எல்லைகளாக இருமரபும் துய்ய பெருமாள் புரம், கல்யாணபுரங்கொண்டான் ஆறு, சுண்டிலக்குளம், உடுப்புடையான் குளம் ஆகியனவும், சில நிலப்பெயர்களும் குறிப்பிடப்படுகின்றன.

கல்வெட்டு:

1. ஸ்வஸ்திஸ்ரீ [॥*] கோமாரபன்மர் தி-
2. ரிபுவநசக்ரவத்திகள் ஸ்ரீகுலசேகர (தெ-
3. கா) தேவற்கு யாண்டு ௩௰௪ வது க-
4. ற்கடக நாயற்று சுவபரபக்ஷத்து பதி-
5. த்தியும் திங்கள் கிழமையும் பெற்ற உ-

6. த்திரட்டாதி நாள் இராசேந்திரசோழ வ-

7. ளனாட்டு வண்டாழை வேளூற் கூற்ற-

8. த்து உடையார் திருக்கோளிலி உடை-

9. யார் கோயில் ஆதிசண்டேஸ்வர தே-

10. வர் கந்மிகளோம் சுத்தவல்லி வள-

11. னாட்டுப் பாம்புணிக் கூற்றத்து பாம்பு-

12. ணியான தியாகபுரத்துப் பொன்னி நல்-

13. லூருடையான் சீராமதேவன் திருமட-

14. ன் வாயலுடையாற்கு இசைவு தீட்டு-

15. க்குடுத்த பரிசாவது உடையார் திருக்கே-

16. காளிலி உடைய நாயனாற்க்குச் சன்திரா-

17. தித்தவரையும் எரிவதாக நிச்சயித்த

18. திருநூன்தாவிளக்கு[1] இரண்டுக்கு திருவிள-

19. க்குப் புறமாகக் கொண்டு இட்ட கோளிலி-

20. யான இருமரபுந்துய்ய பெருமாள் பு-

21. ரத்து வியாபாரிகளில் பெரியனாயன்

22. சிறியபிள்ளை பக்கல் திருநாமத்துக்கா-

23. ணியாக கொண்டு தந்த இறையிலி

24 [யா]வது கொள்வதாக கொள்ளுகை-

25. க்கு வேண்டும் ஸூத்ரமும் தன்து விட்டு

26. கோளிலி ஆ[ன] இருமரபுந்துய்ய பெரு-

27. மாள்புரத்துக் கல்லியாணபுரங் கொ-

28. ண்டானாற்றுக்கு வடகரைப்பட்ட [நி]-

29. லத்துக்குக் கணக்குழி என்று பேர் கூவப்பட்-
30. ட . . . க்குக் கீழ்பாற்க்கெல்லை மு . . .
31. ாடினாட்டு வேளான் வாய்க்காலுக்கு ெ-
32. மற்க்கும் தென்பாற்க்கெல்லை ஆலத்து-
33. டையான் மயிலேறும் பெருமாள் நி-
34. லத்துக்கு வடக்கும் மேல்பார்க்கெல்லை
35. . . . ரி இருப்புக்கும் சண்டி . . . ளக்குளத்துக்கு
36. ம் கிழக்கும் வடபாற்க்கெல்லை இன்நாயனார் தி-
37. ருநாமத்துக்காணிக்கு தெற்க்கும் ஆக இசைன்-
38. த இன்னான்கெல்லையுள் நடுவுபட்ட நி௨ உபரி
39. நிலம் இரண்டு மாவரைக் காணியும் இக்கு . . .
40. . . . த்து வண்டாழை நாட்டு வேளான் மனைச்சே-
41. ய் என்று பேர் கூவப்பட்ட நிலத்துக்குக் கீழ்பா-
42. ர்க்கெல்லை முனைப்பாடி நாட்டு வேளான்
43. வாய்க்காலுக்கு மேற்க்கு (மேற்க்கும்) தெ-
44. ன் பார்க்கெல்லை வீறக்கன்றென நிலத்துக்கு
45. வடக்கும் மேல்பார்க்கெல்லை ஊர்நத்-
46. தத்துக்கு சுண்டிலக்குளத்துக்கும் கிழக்கு
47. ம் வடபாற்க்கெல்லை ஆலத்[து]-
48. டையான் மயிலேறும் பெரு-
49. மாள் நிலத்துக்கு மேற்க்கும்
50. ஆக இசைந்த இன்னான்கெல்லை
51. யுள் நடுவுபட்ட ரூ வ இந்நிலம். . .

52. . . . ம் இந்நிலங்களுக்குச் சுண்டில-
53. க்குளம் நாற்றங்கால் கீ நயஎரு னா-
54. ல் ரு ஙி இன்னில மாகாணி அரை-
55. க்காணியும் செல்வன் கண்டெ-
56. னன்று பேர் கூவப்பட்ட நிலத்து-
57. க்குக் கீழ்பாற்க்கெல்லை பனைஉ-
58. டையான் திருச்சிற்றம்பலமுடை-
59. யான் நிலத்துக்கு மேற்க்கும் தென்-
60. பாக்கெல்லை கல்லியாணபுரம்
61. கொண்டானாற்றுக்கு வடக்கும்
62. மேல்பார்க்கெல்லை ஓலைக்கு-
63. டையான் கற்பகப் பெருமாள்
64. நிலத்துக்குக் கிழக்கும் வடபாற்-
65. கெல்லை கீழ்க்கோடி வாய்க்கா-
66. லுக்குத் தெற்கும் ஆக இசைன்-
67. த இன்னான்கெல்லையுள் நடுவுப-
68. ட்ட ருவ இன்னிலம் காலும் இன்-
69. னிலத்துக்கு உடுப்புடையான் குளத்-
70. தில் நாற்றங்கால் கீ ஊபரு னால் நஉஓ
71. இந்நி[ல*] மாகாணியும் ஆக விளை நஉரு
72. உபவரு ம் குளம் ருசுஙி ம் ஆக ரு
73. ருஉபசூ இன்னிலம் அரையே இ-
74. ரண்டுமா முக்காணியும் கொண்டு

75. சன்திராதித்தவரையும் இன்த-

76. த்திரு[வி]ளக்கு இரண்டும் எ-

77. ரிக்க[ச்] இசைவுத் தீட்டுக்கு-

78. டுத்தே(ன)ன் நல்லூருடை-

79. டயான் தேவன் திருப்புலி-

80. வாயலுடையார் திருக்கோ[ளி]-

81. லிஉடையில் ஆதிசண்டே-

82. ஶ்வர தே[வகன்மிக]ளோம் இப்படி கிளி-

83. ... திரு . . . தாநமைக்கு இக்கோயி-

84. ல் கி. . . ம்ப . .. ப்பிரியன் எழுத்து

85. இ . . . கன்மி பழன்தீவராயப் பா-

86. . . . கோயில் ஸ்ரீ ஶ்ரீமாஹேஶ்வரக் கண்

87. ... எழுத்து [॥*]

---

1. திருநுன்தாவிளக்கு என்று படிக்கவும்

மாவட்டம்	:	நாகப்பட்டினம்	ஆட்சி ஆண்டு	:	[5]
வட்டம்	:	திருக்குவளை	வரலாற்று ஆண்டு	:	கி.பி11,12 ஆம் நூ.ஆ.
ஊர்	:	திருக்குவளை	இந்தியக் கல்வெட்டு ஆண்டுஅறிக்கை		258 / 1950 –51
மொழி	:	தமிழ்			
எழுத்து	:	தமிழ்	முன் பதிப்பு	:	–
அரசு	:	சோழர்			
மன்னன்	:	திரிபுவனச் சக்கரவத்திகள்	ஊர்க் கல்வெட்டு எண்	:	13

இடம்: தியாகராஜர் கோயில் அர்த்தமண்டப வடக்கு அதிட்டானம்.

குறிப்புரை: இராஜேந்திர சோழ வளநாட்டு இடையள நாட்டு, திருக்கோளிலி உடையார்க்கு, முப்பது வட்டத்துக் காணியுடைய சிவப்பிராமணர்களிடம் 140 காசுகளை அளித்து தினமும் ஒரு திருநந்தாவிளக்கிடச் செய்த ஏற்பாட்டினைக் குறிக்கிறது. நாளொன்றுக்கு உழக்கு எண்ணெய் வழங்கப்பட்டதாகத் தெரிகிறது.

கல்வெட்டு:

1. ஸ்வஸ்திஸ்ரீ [॥*] தி[ரிபு]வனச் சக்கரவர்த்திகள் . . . ஜெவற்கு யாண்டு [௫] ஆ . . . இராஜே[ஜே]ந்திர சே[ாழ] வளநாட்டு இடைஅள நாட்டு . . . திருக்கோளிலி உடையார்க்கு உடையார் திருநாடுடையா . . . லே . . . சி–

2. . . . ணிசி . . . ந் தெரும பெ . . . பெரிய ... த்த திருநந்தா விளக்குக்கு நாளொன்றுக்கு எண்ணை உழக்காக வந்த எண்ணை . . . உபையமாகக் கைக் கொண்ட காசு ணசய

3. ஆக காசு நூற்று [நா] ப்பது . . . முப்பது வட்டத்து காணிஉடைய . . . வலனம்பியான [தியாக] விநோத பட்டன் . . . [சு]ந்தர பட்ட . . .

4. உள்ளிட்டாருள் . கம்ப. . . ண்டன் மாஹெஸ்வர பட்டனும் . . . ங்கபட்டனும் நம்பியான் பெரியானான பெரியநம்பி பட்டனும் . . . விதிவிடங்க பட்டன் . . . கைக். . .

5. . . . நாள் . . . ஒக்ஷிணாமூர்த்தி பட்டனும் . . . ஆளவ . . பெரியானான . . நாள் ந ம் . . . நாள் நய க்கும் இந்த . . . யா . . .

6. லிலே . . . இத்திரு . . . ளக்கு க ம் எங்களுக்கும் எ . . . [வ॰]ஸத்தாற்கு [ம்] . . . . கொண்டுடைய . . . த்தவர் எறிக்கக் . . . கல்வெட்டி வித்[தோம்] இவ்வனைவோம் [॥*]

மாவட்டம்	:	நாகப்பட்டினம்	ஆட்சி ஆண்டு	:	35
வட்டம்	:	திருக்குவளை	வரலாற்று ஆண்டு	:	கி.பி 1276
ஊர்	:	திருக்குவளை	இந்தியக் கல்வெட்டு ஆண்டுஅறிக்கை	}	260 / 1950 –51
மொழி	:	தமிழ்			
எழுத்து	:	தமிழ்	முன் பதிப்பு	:	–
அரசு	:	சோழர்			
மன்னன்	:	மூன்றாம் இராசேந்திரன்	ஊர்க் கல்வெட்டு எண்	:	14

இடம்: தியாகராஜர் கோயில் அர்த்தமண்டபத் தெற்குச் சுவர்.

குறிப்புரை: பாண்டி நாடான சோழபாண்டிய மண்டலத்து மதுரோதைய வளநாட்டு அளற்றூர் நாட்டுப் பாலைக்குறுச்சி உடையான் அகயன் திருமறைக் காடுடையான் என்பான், தான் பிறந்த கேட்டை நாளன்று, திருக்கோளிலி உடையாரைத் திருவீதியுலா எழுந்தருளச் செய்யவும், அப்போது திருமறைக் காடுடையான் என்ற மண்டபத்து வீற்றிருக்கச் செய்யவும், அன்றைய அமுதுபடி, சாத்துபடி, திருப்பள்ளித்தாமம், திருவிளக்கு எரித்தல் ஆகியனவற்றுக்கு வேண்டிய நிவந்தங்களைச் செய்ததாகத் தெரிகிறது. நிவந்தம் என்ன வகையினதென அறிய இயலாதவாறு பிற்பகுதிக் கல்வெட்டுக் கிடைக்கவில்லை.

கல்வெட்டு:

1. ஸ்வஸ்திஸ்ரீ [॥*] திரிபுவனச் சக்கரவர்த்திகள் ஸ்ரீ இராசேந்திரசோழ தேவற்கு யாண்டு ௩௰ ஆவது மீன நாயற்று அபரபக்ஷ–
2. த்து பஞ்சமியும் திங்கட்கிழமையும் பெற்ற உத்திரட்டாதி நாள் பாண்டி நாடான சோழ பாண்டிய–
3. மண்டலத்து ம(னு)துரோதைய வளநாட்டு அளற்றூர் நாட்டு பாலைக்குறுச்சி உடையான் அகயன் திருமறைக் காடுடை–
4. யான் இராசேந்திர சோழவளநாட்டு வண்டாழை வேலூர் கூற்றத்து திருக்கோளிலி உடைய நாயனார்க்கு

5. என் பிறந்த நாளான கேட்டை நாள் மாதந்தோறும் திருவீதி திருவுலாச் செய்தருளவும் திருமறைக்காடுடையான் திருமண்டபத்து ஏறிய் அரு-

6. ளவும் அமுதுப்படிச் சாத்துப்படி அடைக்காய்அமுது திருப்பள்ளித்தாமம் திருவிளக்கெண்ணை உள்ளிட்டவையிற்றுக்கும் ஸ்ரீ பாதந்தாங்கிநவ(ா)ர் திருப்பள்ளித்தொங்கல் எடுக்க வேண்டுவார்க்கும் விநோதங்கண்டருள வேண்டுமவையிற்றுக்கும் திருவிளக்குகளுக்கு மற்றும் உள்ளிட்டு வேண்டுமவையிற்றுக்கும் உடலாக இந்நாட்டு வெண்டாழை வேளூர் கூற்ற . . . . . .

மாவட்டம்	:	நாகப்பட்டினம்	ஆட்சி ஆண்டு	:	29 +1
வட்டம்	:	திருக்குவளை	வரலாற்று ஆண்டு	:	கி.பி1276
ஊர்	:	திருக்குவளை	இந்தியக் கல்வெட்டு ஆண்டுஅறிக்கை		261 / 1950 –51
மொழி	:	தமிழ், சமஸ்கிருதம்			
எழுத்து	:	தமிழ், கிரந்தம்	முன் பதிப்பு	:	–
அரசு	:	சோழர்			
மன்னன்	:	மூன்றாம் இராசேந்திரன்	ஊர்க் கல்வெட்டு எண்	:	15

இடம்: தியாகராஜர் கோயில் அர்த்த மண்டபத் தெற்குச் சுவர்.

குறிப்புரை: திருக்கோளிலி உடையார் கோயில் தானத்தார்களில் இராவளர் சோமனாததேவரும், தேவகன்மிகளில் திருச்சிற்றம்பல பட்டனும் பிறரும் கூறியதன்படி, இவ்வூரில் உள்ள திருஞான சம்பந்தன் மடத்தைச் சேர்ந்த பழகினார் வினை தீர்த்தார் என்ற ஆச்சாரியர்க்கு, மடப்புற இறையிலியாகப் பையூர், பாரணை நல்லூர் ஆகிய ஊர்களில் நிலம் வழங்கியதையும், அதனின்று 120 கல நெல்லினை மடத்திற்களிக்கச் செய்த ஏற்பாட்டினையும் குறிக்கிறது.

கல்வெட்டு:

1. ஸ்வஸ்திஸ்ரீ[॥*] ஸமத்து ஸமெவகிஊத[ं]. . .
2. ம ஊஸ்ரூ கஸ்லாயி ஸமாஸநஃ ஸ்ரீ ஊதுரா–
3. ஜெந்த்ரசொாஸஸ்ய வரகேஸரி வழ்ந[ண:]
4. ஸ்வஸ்திஸ்ரீ[॥*] ஸஊஸ்ரூ ஜமஷெகவீர வடிமெகூ
5. வீரவீர ராக்ஷஸ விவ்யாகிஉ ஷுக்தூரஷுंகாரா–
6. ஊ ஊநுகூஷ ஸஊஜூாண வ்ரவணூ ரணஊவ
7. ஸंஊவ ராஜவ்ரவணூஊாஊக சொாஸகூ–
8. ஷ வரிஸவ ரிராகரண விகூரஊ விகூரஊ சொ–
9. [ஸ] ஜெவ திரவஷ்யாரித ஊகூடஜூய ராஜா

10. [ஜ] ஷுவெ_ுஶூாவஷூாந யூஒத்தூ வாணூ கேரஊ

11. [விஜூ]ாந் ஆாஉர யூஂஶஊ வாணூ உணூஒ ஓூஂணூ

12. ஹீ வாணூ உணிஉகூஂடிபஶிர[:*] வணூந் வணூத உணூஓாகு வா

13. [ணூ] உணிஉகூஂட விஂவு_தி ஷிகவாஉாரவிந கணா_ுட ராஜகாஒ

14. [உ]ணூ உகராஒய உஜித ரிவஂ஬ஒ வீரஶொஉீஷூர கராஉஂக்தவ

15. ாஉ வீராஹரண ஶிரிஉஂஷூுஉ உஓ வெணவா [ஶவிக]ஹய [விஉஂ_]த ஸஉஷூ

16. ஸாஉஜ சகு_ரக்ஷண உதூாஹயஹஷூ ஶஂஶாகு_ாஹக சொஊ நாஉவஂரவரா

17. யீஷூரராஜ [நாராயண] ஸகஒ ஸ[உய]

18. ஷூாவக வூாஊகஂஜூரஉஓ ஸெநாஸஉஒஹரக்ஷக ஸெநாவாஒந வஂநரஹிய[ா]

19. த ராஜமாந விஉூாவஓஹ வ_ிராஜவந ராஜிாவாநஒ வ_ிராஜ ஶஜயூம வஷூாந

20. [ந] வ_ிராஜ ஹரிண ஶாஉஓூஒ வ_ி ராஜஹூஉய ஶஒூ

விநய விஹஒஷண வியாவ_வீரக [ந]

21. கஸஹாவதி உிவூஸ்ரீவாஉ வஉாராயக தி_ஹஂவந சக_சக்தி கோநேரிமை . . .

22. ந் [வீ]ர பாண்டியந் முடித்தலையுங்கொண்ட . . . ராஜ[ா*]யிராஜ நரவதி ஸ்ரீராஜேந்_சொஊ தே-

23. தவற்கு யாண்டு உயகூ வது எதிராமாண்டு முதல் இராசேந்திர சோ[ழ வள]-

24. நாட்டு இடையள நாட்டு உடையார் திருக்கோளிலி உடையார்க்கு தேவ-

25. தான் இறையிலியாக இக்கோயிலில் தானத்தாரில் இரா[வ*]ளர் சோமனாத தே-

26. வரும் தேவர்கன்மி[களில்] திருச்சிற்றம்பல பட்டனும் இவ்வூரிற் காணி உடைய

27. . . . னும் சொற்படி குடுத்த . . . .

28. . . . தெற்குடியில் ரூ . . . னால் . . . .

29. . . . ஒட்டு . . . நூறும். . . . .

30. . . . கலமும் . . . இப்படி . . . நெல்லு . . . .

31. . . . க்கலமும்

32. - 37. சிதைந்து விட்டன.

38. நூற்றிருபதின் . . .

39. திருஞான சம்பந்தன் மடத்து ஆ[சாரி]. . . பழகினார் வினைதீத்தாற்கு மடப்புற இ-

40. றையிலியாக இந்நாட்டுப் பைய்யூரிலும் இவ்வூர்ப் பிறிந்த பாரணை நல்லூரி-

41. லும் இவர்கள் சொற்படி குடுத்த மடக்காணியான வேலியினால் ஒட்டுப்படி

42. நெல்லு நூற்றிருபதின் கலமும் இவற்க்கு மடப்புற இறையிலி ஆவுதாகவும்

43. இப்படி பெறுவதாகச் சொன்னோம் இப்படி கணக்கிலும் இட்டுக் கெ-

44. ாள்வதாக வரியிலாற்கும் வரிக்கூட்டு செய்வார்களுக்குஞ் சொன்டே-

45. னாம் இப்படி செய்ய . . . ண்ணு . . இர. . .

46. கொண்டப் பிரமாதராயன் எழுத்து இவை . . . எழுத்து இவை. . .

47. . . . எழுத்து இவை . . . கு. . . . த்தரையன் எழுத்-

48. து வ

மாவட்டம்	:	நாகப்பட்டினம்	ஆட்சி ஆண்டு	:	3[1]
வட்டம்	:	திருக்குவளை	வரலாற்று ஆண்டு	:	கி.பி1277
ஊர்	:	திருக்குவளை	இந்தியக் கல்வெட்டு ஆண்டுஅறிக்கை		262 / 1950 –51
மொழி	:	தமிழ்			
எழுத்து	:	தமிழ்	முன் பதிப்பு	:	–
அரசு	:	சோழர்			
மன்னன்	:	மூன்றாம் இராஜேந்திரன்	ஊர்க் கல்வெட்டு எண்	:	16

இடம்: தியாகராஜர் கோயில் அர்த்தமண்டபத் தெற்கு சுவர்.

குறிப்புரை: திருஞானசம்பந்தன் திருமடத்தில் இருக்கும் எதிரொப்பிலாத சோமநாததேவர், திருக்கோளிலி உடையார்க்குத் தேவதானமாகச் சண்டேஸ்வர தேவகன்மிகளிடம் எழுதிக் கொடுத்ததைக் குறிப்பதாகத் தெரிகிறது. பெரிதும் சிதைந்து விட்டது.

கல்வெட்டு:

1. ஸ்வஸ்திஸ்ரீ [॥*] திரிபுவனச் சக்கரவர்த்திகள் ஸ்ரீ ராஜேந்த்ர சோழ தேவர்க்கு யாண்டு ௩ய[க] உடையார்
2. திருக்கோளிலி உடையார் திருமடவிளாகத்துத் ெ . . . [திருஞானசம்பந்தந்] திருமடத்து இருக்கும் எதிரொப்பிலாத
3. . . . . டைய . . . கோயி லாதிசண்டேஸ்வர தேவர் கன்
4. மிகளுக்கு நான் இசைவு திட்டுக் குடுத்த பரிசாவது இன்னாயனார்க்கு நான் தேவதானமி–
5. டுவிக்கப் பெருமாள் ஸ்ரீ பாதத்திற்ப் போய் தேவதானம் இடுவிக்கிற இடத்து எ–
6. னக்கு இம்மடத்துக்குக் கோளிலையான் செய்த . . . ச்சருப் பேதி மங்கலத்துப் பெ–

7. . . . எம் . . . ட்ட . . க்கு முன்பண்ட . . .

8. . . . க் குடுத்த . . . பண்டாரத்தே குடுக்கை

9. . . . இந்நிலம் . . . தேவதா[ன மாக] . . . கொ. . . ள்ளக் கடவ . . . .
இசைவுதிட்டு[க்குடு*]த் தேன் ஸே[ா-

10. மனாத] தே . . . த்தமைக்கு . .. லா [னா]பதி நஂஸ்ஸிவா . . .

த.நா.அ. தொல்லியல் துறை **தொடர் எண் : 380 / 2004**

மாவட்டம்	:	நாகப்பட்டினம்	ஆட்சி ஆண்டு	:	–
வட்டம்	:	திருக்குவளை	வரலாற்று ஆண்டு	:	கி.பி 13 ஆம் நூ.ஆ.
ஊர்	:	திருக்குவளை	இந்தியக் கல்வெட்டு ஆண்டுஅறிக்கை		263 / 1950 –51
மொழி	:	தமிழ்			
எழுத்து	:	தமிழ்	முன் பதிப்பு	:	–
அரசு	:	சோழர்			
மன்னன்	:	–	ஊர்க் கல்வெட்டு எண்	:	17

இடம்: தியாகராஜர் கோயில் அர்த்த மண்டபத் தெற்குச் சுவர்.

குறிப்புரை: பாண்டி குலாசனி வளநாட்டு ஊரைச் சேர்ந்த (பெயர் தெரியவில்லை) தில்லை நாயகன் ஆளுடை . . . என்பான் திருக்கோளிலி உடையார் கோயில் சிவப்பிராமணர்களின் மூலம் (காசு? கொடுத்து) விளக்கெரிக்க ஏற்பாடு செய்ததைக் குறிப்பதாகத் தெரிகிறது. பெரிதும் சிதைந்துவிட்டது.

கல்வெட்டு:

1. ஸ்வஸ்திஸ்ரீ[॥*] திரி[புவனச் சக்கர]வர்த்திகள் . . . ர்க்கு யாண்டு . . . ஜேஷ்டு . . . வளநாட்டு . . . பாண்டி குலாசினி வள நாட்டு எரி . . . யான தில்லை நாயகன் ஆளுடை . . .

2. விளக்கு ஒன்றுக்கு நாளொன்றுக்கு . . . க்கு இ . . . மாகக் கைக்கொ[ண்ட] . . . வட்டத்து சிவப்பிராமண . . . ஐ . . .

3. கோணிக்கிநானாந . . . நட்டன . . . சுந்தர பட்டனுள்ளிட்டார் நா[ளொ]ன்று . . . உடையவன் அழகியானான அழகவிடங்க . . . பிடாரன் பெரியானான பெரிய நம்பி பட்டனும் . . .

4. ளொன்பதே முக்காலும் . . . ற்ற. . . திவிடங்கப்ப . . . பிராமணி உடைய நங்கைச்சானி நா . . . பெரியனான ஆளாளி நாயக பட்டன் . . . ன்றே முக்காலும் பராசரன் கோணிக்கினான் பெ . . .

மாவட்டம்	:	நாகப்பட்டினம்	ஆட்சி ஆண்டு	:	[14]
வட்டம்	:	திருக்குவளை	வரலாற்று ஆண்டு	:	கி.பி13 ஆம் நூ.ஆ.
ஊர்	:	திருக்குவளை	இந்தியக் கல்வெட்டு ஆண்டுஅறிக்கை		264 / 1950 –51
மொழி	:	தமிழ்			
எழுத்து	:	தமிழ்	முன் பதிப்பு	:	–
அரசு	:	பாண்டியர்			
மன்னன்	:	சடையவர்மன் சுந்தர பாண்டியன்	ஊர்க் கல்வெட்டு எண்	:	18

இடம்: தியாகராஜர் கோயில் சண்டேஸ்வர சன்னதி கிழக்குச் சுவர்.

குறிப்புரை: வல்லத்து இளை[ய*]ான் குடியான இந்திராபதி நல்லூரைச் சேர்ந்த உய்ய வந்தான் சீகாழியான் ஆன சேரனை வென்ற பாண்டியதேவன் என்பவன், தன் நன்மைக்காக, திருக்கோளிலி உடையாருக்குப் பஞ்சதிரவியத்தால் திருநீராட்டுச் செய்ய, நூறு பணம் கொடுத்துத் திருநாமத்துக் காணியாக நிலம் வாங்கி அளித்ததையும், அதனைப் பெற்றுக் கொண்ட சண்டேஸ்வரதேவர்கன்மிகள் என்றென்றும் திருநீராட்டு செய்ய இசைந்ததையும் குறிப்பிடுகிறது.

கல்வெட்டு:

1. ஸ்வஸ்திஸ்ரீ [॥*] கோச்சடபன்மர் திரிபுவனச்சக்கரவத்தி ஸ்ரீ சுந்தரபாண்டிய தேவற்கு யாண்டு [௰௪ மி]–
2. ௰ூந நாயற்று பூ௫வ பூவக்ஷத்து ௨௰யும் வெள்ளிக்கிழமையும் பெற்ற திருவோணத்து நாள் உடையார் [தி]–
3. ருக்கோளிலி உடையார் கோயில் ஆதிசண்டேஸ்ர தேவர் கன்மிகளோம் வல்லத்து இளை[ய*]ான் குடியான இ[ந்*]–
4. தி[ரா*]பதி நல்லூரில் உய்யவன்தான் சிகாழியான் சேரனை வென்ற பாண்டிய தேவற்கு வ௱மாணம் பண்ணிக் கு[டு]–
5. த்த பரிசாவது உடையார் திருக்கோளிலி உடையாற்கு பஞ்[ச*] திரவியம் ஆடி அருள ஸ்ரீ பண்டாரத்துக்கு கல்லு. . .
6. பொக்கைய் கொண்ட பணம் ௱ இபணம் நூறும் கைய்கொண்டு இவற்கு நன்றாக பஞ்[ச*] திரவியம் சன்திராதித்தவரை [யும்]
7. ஆடி அருளப்பண்ணக் கடவோமாகவும் இப்பணம் நூற்றுக்குத் திரு நாமத்துக்காணியில் இவர் விலை கொண்டு தந்த திரு(ெ)மழுப்பா(ா)டி . . . .

த.நா.அ. தொல்லியல் துறை **தொடர் எண் : 382 / 2004**

மாவட்டம்	:	நாகப்பட்டினம்	ஆட்சி ஆண்டு	:	8
வட்டம்	:	திருக்குவளை	வரலாற்று ஆண்டு	:	கி.பி 13 ஆம் நூ.ஆ.
ஊர்	:	திருக்குவளை	இந்தியக் கல்வெட்டு ஆண்டுஅறிக்கை		265 / 1950 –51
மொழி	:	தமிழ்			
எழுத்து	:	தமிழ்	முன் பதிப்பு	:	–
அரசு	:	பாண்டியர்			
மன்னன்	:	சடையவர்மன் சுந்தரபாண்டியன்	ஊர்க் கல்வெட்டு எண்	:	19

இடம்: தியாகராஜர் கோயில் சண்டேஸ்வர சுவாமி சன்னதி மேற்குச் சுவர்.

குறிப்புரை: சந்திரமௌலிப் பேராற்றில் வெள்ளம் பெருக்கெடுத்ததால், தென்கரை அழியவே, வெள்ளம் கோயிலின் வடக்குத் திருவீதியில் புகுந்தது. எனவே வெள்ளப் பெருக்கினை வடியச் செய்யப் பாலைக் குறுச்சி உடையான் திருமறைக் காடுடையான் என்பானால் குண்டையூர் எல்லையில் வடிகால் செய்து, இவ்வாற்றின் வடகரையைத் தென் கரையாக்கித் திசைமாற்றித் தரப்பட்டது. இரண்டாம் திருவீதியாக ஊரைச் சூழ்ந்து திருவீதியும் செய்யப்பட்டு இந்த மாற்றத்தினால் திருநாமத்துக்காணியாக இருந்த விளைநிலங்களுக்குப் பாதிப்பு ஏற்பட, அதனை ஈடுகட்டத் தனக்குரிமையாகப் பரமேஸ்வரச் சதுர்வேதி மங்கலத்தில் இருந்த 2 வேலி நிலத்தினை அவன் தந்தையும் குறிக்கிறது. புதிய வாய்க்காலும் வீதியும் இதனைச் செய்தளித்த, பாலைக் குறுச்சி உடையார் திருமறைக் காடுடையான் என்ற பெயரால் அழைக்கப்பட்டது.

கல்வெட்டு:

1. ஸ்வஸ்தி ஸ்ரீ [॥*] கோசடைபன்மர் திருபுவனசக்கரவத்திகள் ஸ்ரீ சுந்தரபாண்டிய தேவர்–
2. க்கு யாண்டு அ[ஷ] வைகாசி மாதத்து இருபத்தொன்பதாந் தியதி நாள் உடையார் திருக்கோ–
3. ளிலி உடையார் கோயில் ஆதிசண்டேஸ்வர தேவர்கன்மிகளுக்குப் பாலைக் குறுச்சி உடையார்

4. ராயன் திருமறைக்காடுடையானான வயிராதராயனேன் இசைவு தீட்டுக் குடுத்த [ப]-

5. ரிசாவது சந்திர மௌலி பேராற்றுப் பெருக்காலே தென்கரையும் அழிந்து இந்நாயனார் கோவில் வ-

6. டக்கில் திருவீதியிலே நீர் நிலத்து வருகையாலே திருவீதி தெ. .. ாமல் இவ்வாற்றுத் [த]லை விலக்கிக்க வேணு-

7. மென்று இவர்கள் சொல்லுகையில் இவ்வாறு குண்டையூர் எல்லையிலே விலக்குவதாக இற்றை நாள் பார்த்து

8. நிச்சயித்த இடத்திலே தலைவிலக்கிக் குடுக்கையால் விலக்கின எல்லை கிழக்கு இவ்வாற்றுக்கு முன்பு வடகரை

9. தென்கரையாகவும் வடகரை தென்கரைக் குறைவற இவர்கள் கட்டிக்க கடவர்களாகவும் பின்பு வடகரையிலு-

10. ள்ளார் நோக்கிக் கொள்ளக் கடவர்களாகவும் தென்கரைக்கு உ[ட்*]ப்பட்ட ஆறு உட்பட ஊர் சூழ் இரண்டாந் திருவீதியாகப் பா-

11. லைக்குறுச்சி உடையான் திருமறைக்காடுடையா னென்றுந் நாமத்தால் திருவதி செய்து இப்படி பேசித் திருமாலிகை-

12. யிலே கல்லுவெட்டித்தரக் கடவதாகவும் இப்படி . .. திருவீதிக்குக் கிழை . . . வும்

13. மேலைத் தெருவும் இந்நாயனார் திருநாமத்துக் காணியான விளைநிலத்திலே துகுர்த்து திருவீதி செய்ய வேண்டு . . . கினி . . .

14. ல் அடுத்துத் துகுர்க்கிற நிலத்துக்குத் தலைமாறு இராசேந்திர சோழ வளநாட்டு .. . னூரான பரமேஸ்வரச் சருப்பேதி மங்கலத்து என்

15. காணியான நிலத்திலே இருவேலி நிலம் பயிருக்குப் பொத்தகம் ஏற்றித் திருநாமத்துக் காணியாக நான் விடுகினில் இந்நி-

16. லம் இருவேலிக்கும் பொத்தகம் ஏற்றின நி . . .   . . .

17. கடவ . . .   .

த.நா.அ. தொல்லியல் துறை **தொடர் எண் : 383 / 2004**

மாவட்டம்	:	நாகப்பட்டினம்	ஆட்சி ஆண்டு	:	–
வட்டம்	:	திருக்குவளை	வரலாற்று ஆண்டு	:	கி.பி12,13 ஆம் நூ.ஆ.
ஊர்	:	திருக்குவளை	இந்தியக் கல்வெட்டு ஆண்டுஅறிக்கை		*266 / 1950 –51*
மொழி	:	தமிழ்			
எழுத்து	:	தமிழ்	முன் பதிப்பு	:	–
அரசு	:	சோழர்			
மன்னன்	:	மூன்றாம் குலோத்துங்கன்	ஊர்க் கல்வெட்டு எண்	:	20

இடம்: தியாகராஜர் கோயில் அகத்தீஸ்வர சன்னதி வடக்குச் சுவர்.

குறிப்புரை: திருக்கோளிலி உடையார் கோயில் இறையிலி நிலங்களில் காணியுடைய சிவப்பிராமணர்களிடம், காசுகளை முதலாகக் கொடுத்து, விளக்கெரிக்கச் செய்த ஏற்பாட்டையும், சிவப்பிராமணர்கள் பங்கினை விலைக்கு வாங்கியோரும், பிறவகையால் பெற்றுக் கொள்வாரும் என்றென்றும் இதனைச் செய்வதாக ஒப்புக் கொண்டுள்ளதையும் தெரிவிக்கிறது.

கல்வெட்டு:

1. ஸ்வஸ்திஸ்ரீ [॥*] ஸ்ரீ திரிபுவனச் சக்கரவர்த்திகள் மதுரையும் ஈழமும் பாண்டியன் முடித்தலையுங் கொண்டருளிய சிரி குலோத்துங்க சோழ ... ... உடையார் திருக்கோளிலி உடையார்கு இறையி[லி-

2. யாக] ஆவெனும் பணியில்லனை வைத்த விளக்கிரண்டுக்குக் கோயிலில் சிவப்பிராமண . . . உடைய மாந் . . . க்கிக் கைக் கொண்ட காசு . . . ங் கைக்கொண்டு நாங்கள் எங்கள் பக்கல் பெற்றுடையா[ரு]-

3. ம் விலைகொண்டுடையாரும் சந்திவிளக்கு யிரண்டும் எரிக்கக் கடவோமாக சம்மதித்தோம் இக்கோயி[ல்*] சிவப் பிராமணரோம் இக்கல்வெட் [டி வித்தோம்] வ

மாவட்டம்	:	நாகப்பட்டினம்	ஆட்சி ஆண்டு	:	23
வட்டம்	:	திருக்குவளை	வரலாற்று ஆண்டு	:	கி.பி1201
ஊர்	:	திருக்குவளை	இந்தியக் கல்வெட்டு ஆண்டுஅறிக்கை		267 / 1950 –51
மொழி	:	தமிழ்			
எழுத்து	:	தமிழ்	முன் பதிப்பு	:	–
அரசு	:	சோழர்			
மன்னன்	:	மூன்றாம் குலோத்துங்கன்	ஊர்க் கல்வெட்டு எண்	:	21

இடம்: தியாகராஜர் கோயில் அகத்தீஸ்வரர் சன்னதி வடக்கு அதிட்டானம்.

குறிப்புரை: சீராமதேவன் கயிலாயமுடையான் ஆன திருமுனைப்பாடி நாட்டு வேளான் செய்த ஏதோவொரு நிவந்தத்தைக் (நூறு காசு கொடுத்தது?) குறிக்கிறது.

கல்வெட்டு:

1. ஸ்வஸ்திஸ்ரீ [||*] திரிபுவனச் சக்கரவர்த்திகள் மதுரையும் இழமும் பாண்டியன் முடித்தலையுங் கொண்டருளிய சிரி குலோத்துங்க சோழ தேவ[ர்க்கு] யாண்டு இருபத்து மூன்றாவது உடையார் திருக்கோளிலி உடையார்க்கு இ கோளிலியான் செய... ...

2. தரச் சருப்பேதி மங்கலத்து கோ . . . முடையான் சிராமதேவன் கயிலாயமுடையானான திருமுனைப்பாடி நாட்டு வேளான் . . . . . . கொண்ட காசு நூறும் . . . .

மாவட்டம்	: நாகப்பட்டினம்	ஆட்சி ஆண்டு	:	–
வட்டம்	: திருக்குவளை	வரலாற்று ஆண்டு	:	கி.பி12,13 ஆம் நூ.ஆ.
ஊர்	: திருக்குவளை	இந்தியக் கல்வெட்டு ஆண்டுஅறிக்கை	}	268 / 1950 –51
மொழி	: தமிழ்			
எழுத்து	: தமிழ்	முன் பதிப்பு	:	–
அரசு	: சோழர்			
மன்னன்	: மூன்றாம் குலோத்துங்கன்	ஊர்க் கல்வெட்டு எண்	:	22

இடம்: தியாகராஜர் கோயில் அகத்தீஸ்வரர் சன்னதி மேற்குச் சுவர்.

குறிப்புரை: அருமொழிதேவ வளநாட்டைச் சேர்ந்த ஓர் ஊரினனான (பெயர் தெரிய வில்லை) தவமுடையான் என்பான் திருக்கோளிலி உடையார் கோயிலில் திருநுந்தாவிளக்கொன்றெரிக்க, தினமும் உழக்கெண்ணையைச் செலுத்துவதற்காக, இக்கோயில் முப்பது வட்டத்துக் காணியுடைய சிவப்பிராமணர்களிடம் ஆயிரம் காசுகளைக் கொடுத்ததைக் குறிப்பிடுகிறது.

கல்வெட்டு:

1. ஸ்வஸ்திஸ்ரீ [॥*] திரிபுவனச் சக்கரவர்த்திகள் மதுரையும் ஈழமும் பாண்டியன் முடித்தலையுங் கொ . .. ற்க்கு . . . ராசேந்திர சோழ வளநாட்டு இடையள நாட்டு உடையார் திருக்கோ-

2. ளிலி உடையார்க்கு அருமொழி தேவ வளநாட்டு கண்டை . . . ாளன் தவமுடையானான பட் . .. வைத்த திருநந்தாவிளக்கு ஒன்றுக்கு (ஒன்றுக்கு) எண்ணை. . .

3. [ழ]க்காக வந்த எண்ணைக்கு இவர் பக்கல் உபையமாக கைக்கொண்ட காசு ஆயிரம் இக்காசு ஆயிரமும் கோயில் [முப்பது] வட்டத்துக் காணி உடைய சிவப்பிரா . .. தியாக வினோத பட்டனும் கோளிலி-

4. க் கன்னா[ன*] குண்டைய பட்டனும் திருநட்டன [மராய] . . . யானா[ன சு] ந்தரப் பட்டனும் பாரத்துவா[சி*] தேவ . . . நூற்றுவப் பட்டனும் . . . யானான . . .

5. உள்ளிட்டாரும் . . . .

த.நா.அ. தொல்லியல் துறை **தொடர் எண் : 386 / 2004**

மாவட்டம்	:	நாகப்பட்டினம்	ஆட்சி ஆண்டு	:	7
வட்டம்	:	திருக்குவளை	வரலாற்று ஆண்டு	:	கி.பி1183
ஊர்	:	திருக்குவளை	இந்தியக் கல்வெட்டு ஆண்டுஅறிக்கை		269 / 1950 –51
மொழி	:	தமிழ்			
எழுத்து	:	தமிழ்	முன் பதிப்பு	:	–
அரசு	:	சோழர்			
மன்னன்	:	வீரஇராசேந்திரன் (மூன்றாம் குலோத்துங்கன்)	ஊர்க் கல்வெட்டு எண்	:	23

இடம்: தியாகராஜர் கோயில் அகத்தீஸ்வரர் சன்னதி தெற்குப்புற அதிட்டானம்.

குறிப்புரை: இராசேந்திர சோழவளநாட்டு அளநாட்டு வண்டாழை வேளூர்க் கூற்றத்து ஒருரைச் சேர்ந்த ஒருவன் (ஊரும் பேரும் தெரியாமல் சிதைந்து விட்டது), திருக்கோளிலி உடையார் கோயிலில் மூன்று திருநந்தா விளக்குகள் எரிக்க, 135 காசுகளை இக்கோயில் முப்பது வட்டத்துச் சிவப்பிராமணர்களிடம் அளித்து, நாளொன்றுக்கு உழக்கெண்ணையாக, முன்னூற்றருபத்தைந்து நாள்களுக்குமாக 91 நாழியும் ஓர் உழக்கும் எண்ணையைச் செலுத்தச் செய்த ஏற்பாட்டினைக் கூறுகிறது.

கல்வெட்டு:

1. ஸ்வஸ்திஸ்ரீ [॥*] திரிபுவந சக்கரவத்திகள் ஸ்ரீவீரராஜே[ந்திர] தெவர்க்கு யாண்டு ஏழாவது கும்ப நாய[ற்று] . . . த்து . . . தியையும் திங்கள் கிழமையும் [பெ]ற்ற உத்திர[ட்டா]தி நாள் ராஜேந்த்ர சோழ [வளநாட்டு] அளனாட்டு உடையார் திரு[க் கோ]ளிலி உடையார்க்கு இன்னாட்டு வண்டாழை வேளூர் கூற்றத்துப்–

2. பெரிய . . . குடையான் வை . . . வான் பொருள் திரு . . . சி . . . . உடையான் வைத்த திருநந்தா விளக்கு மூன்றுக்கு நாள் ஒன்றுக்கு எண்ணை உழக்காக நாள் முந்நூற்றறுபத்தைஞ்சிக்கு எண்ணை தொண்ணுற்றொரு நாழி உழக்குக்கும் இவர் உபயமாகத் தந்–

3. த காசு ௱௩௰௫ நூற்று முப்பத்தைஞ்சும் கோயில் மு[ப்பது] வட்டத்து காணி உடைய ஶிவப்ராஹ்மணரில் கௌஶிகந் அ . . . நம்பியான

தி[யாக விநோதபட்ட] னுக்கும் இ மொத த்து பெரியான் கோணீக்கினாநான குண்டையூர் பட்டனுக்கும் இ மொத த்து திருநட்டன் [பராய]தியான் சுந்தரபட்டனுக்கும் ஆக நாள் பதிநொன்றும் ஸாரஸ்ஹாஜி புலியூ-

4. . . . ஸட்டனுக்கும் . . . நம்பி ஸட்டனுக்கும் நாள் இரண் . . . காலும் இ மொத தத்து நம்பிடாரன் பெரிய நம்பிபட்டருள்ளிட்டார் நாள் ஐஞ்சேகாலும் காஸ்ஸபன் ஆட்கொண்டான் உக்ஷிணா மூர்த்தி ஸட்டன் நாள் ஒன்றே மு . . .

5. இக்காசு நூற்று முப்பத்தைஞ்சும் இன்னாளோபாதியிலே கை . . . . . .
[கட்டடத்தில் மறைந்து விட்டது]

மாவட்டம்	: நாகப்பட்டினம்	ஆட்சி ஆண்டு	: –
வட்டம்	: திருக்குவளை	வரலாற்று ஆண்டு	: கி.பி12,13 ஆம் நூ.ஆ.
ஊர்	: திருக்குவளை	இந்தியக் கல்வெட்டு ஆண்டுஅறிக்கை	: –
மொழி	: தமிழ்		
எழுத்து	: தமிழ்	முன் பதிப்பு	: –
அரசு	: –		
மன்னன்	: –	ஊர்க் கல்வெட்டு எண்	: 24

இடம்: தியாகராஜர் கோயில் இரண்டாம் கோபுரம், நுழைவு வாயில் உபபீடம்.

குறிப்புரை: தவலோக நாதனான இறைவனுக்கு, திருப்பூசனை நடத்த, நவலோகபாலன் கைலாயன் வல்லைநரேசன் என்பான் செய்த திருப்பணியைக் குறிக்கிறது.

கல்வெட்டு:

1. ஸ்வஸ்திஸ்ரீ [॥*] நவலோகபாலன் கய்லாய-
2. ன் வல்லை நரேசன் சற்றே அவலோ-
3. கனத்தில் விடை கொடுத்தான் கலிக்கப்-
4. பேரமுதே தவலோக நாதன் திருப்பணி
5. பூசைதனை நடத்த சிவலோக மா-
6. ரியவர் சோள பூதளம் . . .

கலித்துறை

நவலோக பாலன் கய்லாயன் வல்லை நரேசன் சற்றே
அவலோ கனத்தில் விடைகொடுத்தான் கலிக்க பேரமுதே
தவலோக நாதன் திருப்பணி பூசை தனை நடத்த
சிவலோக மாரி யவர் சோழ பூதளம் . . .

த.நா.அ. தொல்லியல் துறை **தொடர் எண் : 388 / 2004**

மாவட்டம்	:	நாகப்பட்டினம்	ஆட்சி ஆண்டு	:	29
வட்டம்	:	திருக்குவளை	வரலாற்று ஆண்டு	:	கி.பி1245
ஊர்	:	திருவாய்மூர்	இந்தியக் கல்வெட்டு ஆண்டுஅறிக்கை		301 / 1961 –62
மொழி	:	தமிழ்			
எழுத்து	:	தமிழ்	முன் பதிப்பு	:	–
அரசு	:	சோழர்			
மன்னன்	:	மூன்றாம் இராஜராஜன்	ஊர்க் கல்வெட்டு எண்	:	1

இடம்: தியாகராஜர் கோயிலின் கிழக்குக் கோபுரம்.

குறிப்புரை: காட்டூருடையான் செம்பொற்சோதி என்பான் ஆளுடைய நாயகப் பிள்ளையாரை, 'வட்டணை' அமைதியில் எழுந்தருளுவித்து, சந்திதோறும் ஒருவிளக்காக, மூன்று சந்திக்கும் மூன்று விளக்கெரிக்க அறுநூறு காசு கொடுத்ததையும், அதனைப் பெற்றுக் கொண்டு, திருவாய் மூருடையார் கோயிலில் பணிபுரியும் முப்பது வட்டத்துக் காணியுடைய சிவப்பிராமணர்கள் விளக்கெரிக்க ஒத்துக் கொண்டதையும் இக்கல்வெட்டு கூறுகிறது. திருவாய்மூர் இராசேந்திரசோழ வளநாட்டைச் சேர்ந்ததாகக் குறிப்பிடப்படுகிறது.

கல்வெட்டு:

1. . . . ராஜதேவற்கு யாண்டு இருபத்தெ[ா]-
2. ன்பதாவது கன்னி நாயற்று அபர பக்ஷத்து
3. [த்விதி]யையும் செவ்வாய்க் கிழமையும் பெற்ற
4. ரெவதி நாள் ரா[ே*]ஜந்திர சோழ வளநாட்டு
5. உடையார் திருவாய்மூருடையார் கோயி-
6. ல் முப்பது வட்டத்துக் காணி உடைய
7. சிவபிராமணரோம் இந்நாயனார் கோயில்
8. சீபீடத்து காட்டூருடையான் செம்பெ-

9. ரர் சோதி வட்டணையாய் உடையார் எழு

10. ந்தருளுவித்து பூசை கொண்டருளுகிற அ-

11. [ழகியவிநாய] கப் பிள்ளையாற்கு இந்நாள்

12. முதல் இவன் வைத்த சந்தி ஒன்றுக்கு விளக்-

13. கு ஒன்றாக சந்தி மூன்றுக்கு விளக்கு மூன்றுக்-

14. கு நெய் மூசெவிட்டுக்கு இவர் பக்கல் உ

15. பையமாகக் கொண்ட காசு கூா இக்காசு

16. அறுநூறும் கைக்கொண்டு இக்காசில் ப-

17. லிசையால் இவ்விளக்கு மூன்றும் சந்திராதி

18. த்தவற் உபையஞ் செலுத்தக் கடவோமாக வ

மாவட்டம்	: நாகப்பட்டினம்	ஆட்சி ஆண்டு	:	33
வட்டம்	: திருக்குவளை	வரலாற்று ஆண்டு	:	கி.பி. 1210*
ஊர்	: திருவாய்மூர்	இந்தியக் கல்வெட்டு ஆண்டுஅறிக்கை		579 / 1962 – 63
மொழி	: தமிழ்			
எழுத்து	: தமிழ்	முன் பதிப்பு	:	–
அரசு	: சோழர்			
மன்னன்	: மூன்றாம் குலோத்துங்கன்	ஊர்க் கல்வெட்டு எண்	:	2

இடம்: தியாகராஜர் கோயிலின் மகாமண்டப வடக்குச் சுவர்.

குறிப்புரை: இராஜேந்திர சோழ வளநாட்டு வண்டாழை வேளூர்க் கூற்றத்து கட்டிமான் குடியான சோழபாண்டியச் சருப்பேதிமங்கலத்துப் பெருங்குறிச் சபையார் திருவாய்மூருடைய நாயனார் கோயில் ஆதிசண்டேஸ்வர தேவருக்கு எழுதிக் கொடுத்த ஆவணம் இது. திருவாய் மூருடைய நாயனார் திருவிழா நாளில் திருத்தோப்புக்கு எழுந்தருளுகின்ற திரு வீதியின் அகலம் குறைவாக இருப்பதை நேரில் கண்ட அரசனின் ஆணையின்படி, திருவீதியின் அகலத்தைப் பெரிதாக்குவதற்காகக் கொடுக்கப்பட்ட நிலங்கள், அவற்றின் அளவுகள் ஆகியவற்றைக் குறிப்பிடுகிறது இக்கல்வெட்டு. மேலும் நாலு மங்கலவீதிகளையும் சபையாரே சீரமைப்பதாகவும் ஒப்புக் கொண்டிருக்கின்றனர்.

கல்வெட்டு:

1. ஸ்வஸ்திஸ்ரீ [॥*] திரிபுவனச் சக்கரவத்திகள் மதுரையும் ஈழமுங் கருவூரும் பாண்டியன். . .
2. . . . கொண்டு வீராவிஷேகமும் விஜெயாவிஷேகமும் பண்ணியருளின ஸ்ரீதிரி . . .
3. யாண்டு ௩௩ வது யனு நாயற்று பூவ௨பக்ஷத்து புதன் கிழமையும் பெற்ற சதைய . . .

---

1. வானிலைக் குறிப்புகள் அடிப்படையில் இக்கல்வெட்டின் காலம் 12.12.1210 என்று கல்வெட்டு ஆண்டறிக்கை குறிப்பிடுகின்றது.

4. ஐந்திர சோழ வளநாடு வண்டாழை வேளூர்க் கூற்றத்து கட்டிமான் குடியான சோழ பாண்[டிய சருப்பே]-

5. தி மங்கலத்து பெருங்குறி ஸபைஹயொம் உடையார் திருவாய்மூருடையார் கோயில்

6. சண்டெஸ்வர தெவர் . . . ங்கள் ஸஹா நியோகத்துக்கு தெவ . . . [ருவாய் மூருஞ்] செ. . .

7. . . . திருஞான சம்பந்தந் திருநந்தவநத். . . . .**

8. அருளுகிற இடத்து பழய திருவீதி அகலம் போதாமையாலே . . . எழுந்தருள அருளி இத்திருத்தே . . .

9. ல் எழுந்தருளி இருந்து வினோதங் கண்டருளுகச்சதே எங்களுக்கு அருளப்பட . . . ருள இந்த திருவீதிப்புர-

10. (ய)த்து உள்ளடியே திருவீதியாகச் செய்யக்கடவதாக திருவாய் மலந்தருளினமையில் நாங்களும்

11. செய்யக் கடவோமாக இத்திருவீதியாராணியத்து உள்ளபடி பழங்[க*]ணக்குகளிலே பாத்த இடத்து உடை[யார்*]

12. திருவாய்மூருடையார் திருமடைவிளாகந் துடங்கி இந்த சோழபாண்டியச் சதுவே-ூதி மங்கலத்து ஊருந் த-

13. விற திருவீதிப் பெருவழி என்று நாலுமா நிலமதிக உண்டாய் இரா[ஜ*]ரா[ஜ*]ப் பேராற்றுக்கு வடகரை துடங்கி ஊர் நந்த மு

14. . . . ங்கலுக கோக்கத் திருவீதியும் . . .அடி அகலம் பழவடி . . . அகலமுண்டாய் இ

15. நாயனா . . .

16. த்தந . . . ங்கி எழுந்தருளலாம் பட அடி அகலத்துக் கோக்கத் தலை அகலந் திருவீதியாகச் செய்யவுந் தென்கரை இ-

17. ந்த ஆ[ற்றங்]கரை துடங்கி திருமடை வளாகம் உற வடகரை நின்ற அகலத்துக் கோக்க இரண்ட . . . க்கும் இந்த வேண்டு-

18. ம் இரு[ந்]த திருவீதியாகச் செய்யக் கடவதாகவும் இப்படி செய்யும் இடத்து திருவீதி செய்ய வேண்டும் ஆள் ஸ்ரீ பண்டார[த்*]-

19. தே இட்டு செய்து கொள்ளக் கடவார்களாகவும் உளுகலும் பழம்படியே எழுந்தருளும் படிக் கீடாக நாங்களே நா-

20. லு மங்கல வீதியும் அழகிதாக திருவீதி செய்யக் கடவோமாகவும் உடையார் கயிலாஸ முடையார்

21. கோயில் தெக்கடைய . . . தானன் திருத்தோப்பிலொ மிந்நாளிலி (இ)சை[ந்து கண்டத்து] . . .

22. கடவதாகவும் இப்படி சம்மதித்து ஸஹாநியோகங் குடுத்தோம் இவ்வதிபதி ஆதிசண்டேஸ்வர-

23. தேவர்க்கு பெருங்குறி ஸஹைஹயோம் உ

** இவ்விடத்தில் கல்வரிசை மாற்றி மாற்றி வைத்தும் தலைகீழாக வைத்தும் கட்டப்பட்டுள்ளது.

14,15, ஆம் வரிகள் பிற்காலத் திருப்பணியால் சிமெண்ட் பூசப்பட்டு மறைந்துள்ளன.

மாவட்டம்	:	நாகப்பட்டினம்	ஆட்சி ஆண்டு	:	12
வட்டம்	:	நாகப்பட்டினம்	வரலாற்று ஆண்டு	:	கி.பி1190
ஊர்	:	திருவாய்மூர்	இந்தியக் கல்வெட்டு ஆண்டுஅறிக்கை		298 / 1960 –61
மொழி	:	தமிழ்			
எழுத்து	:	தமிழ்	முன் பதிப்பு	:	–
அரசு	:	சோழர்			
மன்னன்	:	மூன்றாம் குலோத்துங்கன்	ஊர்க் கல்வெட்டு எண்	:	3

இடம்: தியாகராஜர் கோயிலின் மகாமண்டப வடக்குச் சுவர்.

குறிப்புரை: திருவாய்மூருடையார் கோயில் ஆதிசண்டேஸ்வர தேவர் பெயரில் இராசேந்திர சோழவளநாட்டு, இடையளநாட்டு ஈச்சனூரான பரமேஸ்வரச் சதுர்வேதி மங்கலத்துப் பெருங்குறி சபையார், 'நாற்பத்தெண்ணாயிரவன் திருநந்தவனம்' என்ற நந்தவனத்தினை அமைக்கக் குளமும், நிலமும், இறையிலி செய்து கொடுத்ததைத் தெரிவிக்கிறது.

கல்வெட்டு:

1. ஸ்வஸ்திஸ்ரீ [॥*] திரிபுவனச் சக்கரவத்திகள் மதுரையும் ஈழமும் பாண்டியன் முடித்தலையுங் கொண்டரு–
2. ளிய ஸ்ரீ குலோத்துங்க சோழ தேவற்கி யாண்டு பன்னிரண்டாவது இராசேந்திர சோழ வளனாட்டு வண்–
3. டாழை வேளூற் கூற்றத்து உடையார் திருவாய்மூருடையார் கோயில் அதிபதி ஆதிசண்டேஸ்வர தேவற்கு இ–
4. ன்னாட்டு இடையளனாட்டு ஈச்சனூரான பரமேஸ்வரச் சதுவெதி மங்கலத்துப் பெருங்குறி ஸபையொ
5. ம் திருநந்தவனமாக இறையிலி செய்து குடுத்த நிலமாவது இவ்வூர் மூன்றாங் [கட்ட]ளையில் தெற்கே

6. ஆற்றுக்கு மேற்கு வள்ளை மங்கலமுடையான் வேலித்திடலுக்குத் தெற்கு தரமிலியாய் கிடந்[த*] திட-

7. லாய் நாற்பத்தெண்ணாயிரவன் திருநந்தவனமாக விட்ட குளத்திலொபாதியாக விட்ட குழி நா-

8. ற்பதினால் நிலம் காணி அரைக்காணிக்கி மூன்றுமாவரையும் சந்திராதித்தவற் திருநந்தவனமாக இ-

9. றையிலி செய்து குடுத்தோம் அதிபதி ஆதிசண்டேஸ்ூர தேவற்கு பெருங்குறி ஸபையோம் உ

த.நா.அ. தொல்லியல் துறை **தொடர் எண் : 391 / 2004**

மாவட்டம்	:	நாகப்பட்டினம்	ஆட்சி ஆண்டு	:	29+1
வட்டம்	:	திருக்குவளை	வரலாற்று ஆண்டு	:	கி.பி1246
ஊர்	:	திருவாய்மூர்	இந்தியக் கல்வெட்டு ஆண்டுஅறிக்கை		302 / 1960 –61
மொழி	:	தமிழ்			
எழுத்து	:	தமிழ்	முன் பதிப்பு	:	–
அரசு	:	சோழர்			
மன்னன்	:	மூன்றாம் இராஜராஜன்	ஊர்க் கல்வெட்டு எண்	:	4

இடம்: தியாகராஜர் கோயிலின் மகாமண்டப வடக்குச் சுவர்.

குறிப்புரை: இராஜேந்திர சோழவளநாட்டுச் சிற்றாமூருடையான் ஆதித்த தேவன் திருவையாறுடையான் என்பவன், திருவாய்மூருடையார் கோயிலில் உள்ள வட்டணை ஆடலுடையாருக்கு (ஆடல்வல்லார்?) சித்திரைத் திருநாளில் வழிபாட்டுக்குக் குங்குமம், கற்பூரம், பனிநீர், செங்கழுநீர்த் திருப்பள்ளித்தாமம் ஆகியவையுள்ளிட்ட பொருட்களுக்கும், திருவிளக்கெண்ணெய், அமுதுபடி ஆகியவற்றுமாக 10,000 காசுகள் கொடுத்ததையும், அதனை முதலாகக் கொண்டு நிலம் விலைக்கு வாங்கப்பட்டதையும் குறிப்பிடுகிறது. பிற்பகுதி சிதைவுற்றுள்ளது.

கல்வெட்டு:

1. ஸ்வஸ்திஸ்ரீ [‖*] திரிபுவனச் சக்கரவத்தவகள்[1] ஸ்ரீராஜராஜ தே–
2. தவற்கு யாண்டு இருபத்தொன்பதாவதன் எதிரா–
3. மாண்டு ஆவணி மாதத்தொரு நாள் இராஜேந்திர சோ–
4. ழ வளநாட்டு வண்டாழை வேளூற் கூற்றத்து உடையார் தி–
5. ருவாய்மூருடையார் கோயில் வட்டணை ஆடலுடையாற்–
6. கு இந்நாட்டுச் சிற்றாமூருடையான் ஆதித்ததேவன் திருவைய்யா–
7. றுடையானேன் இன்னாயனார்க்கு அள . . . .
8. லும் சித்திரைத் திருநாளிலும் திருவுல . . . வாம

9. மும் திருவனந்தலும் எழுந்தளுவிக்க . . . ம் ஏழு-

10. ந்தருளி அருளச் சந்தியருள வேண்டும் தி . . . ங்கும-

11. ம் கற்பூரம் பனிநீரும் செங்கழுநீர்த் திரு . . . வெ

12. ள் நாறும் திருப்பள்ளித்தாமமும் அமுது செய்தருள வேண்டுவனவை-

13. ற்றுக்கும் திருவிளக்கெண்ணையும் உள்ளிட்டு வேண்டுவன வை-

14. கின காசு பதினாயிரத்துக்கு விலைகொண்ட ஸ்ரீ பண்டா. . .

15. ரூ ம் உப கட்டிமான் குடிப்பிறந்த குலோத்து . . .

16. வண்டாழை நாட்டுச் செட்டி என்று பேர் கூவப்பட்ட

17. . . .

18. திருநாமத்துக் காணி . . .

---

1. சக்கரவத்திகள் என்று படிக்கவும்

த.நா.அ. தொல்லியல் துறை **தொடர் எண் : 392 / 2004**

மாவட்டம்	: நாகப்பட்டினம்	ஆட்சி ஆண்டு	:	29+1
வட்டம்	: திருக்குவளை	வரலாற்று ஆண்டு	:	கி.பி1246
ஊர்	: திருவாய்மூர்	இந்தியக் கல்வெட்டு ஆண்டுஅறிக்கை		582 / 1962 –63
மொழி	: தமிழ்			
எழுத்து	: தமிழ்	முன் பதிப்பு	:	–
அரசு	: சோழர்			
மன்னன்	: மூன்றாம் இராஜராஜன்	ஊர்க் கல்வெட்டு எண்	:	5

இடம்: தியாகராஜர் கோயிலின் மகாமண்டப வடக்குச் சுவர்.

குறிப்புரை: இராசேந்திர சோழ வளநாட்டுச் சிற்றாமூருடையான் அரயன் கம்பிக்காதன் பவழக்குன்றன் என்பான், வட்டணை ஆடலுடையாருக்குப் புரட்டாசி, சித்திரைத் திருநாள்களில் வரும் திருக்காப்பு நாளன்று செய்யும் அமுதுபடி, சாத்துபடி, திருப்பள்ளித் தாமம், திருவிளக்கெண்ணைச் செலவுகளுக்காகத் திருநாமத்துக் காணியாக இறையிலி நிலமும், பண்டாரத்தில் காசும் கொடுத்தமையைத் தெரிவிக்கிறது இக்கல்வெட்டு.

கல்வெட்டு:

1. ஸ்வஸ்திஸ்ரீ [॥*] திரிபுவனச் சக்கரவத்திகள் ஸ்ரீ ராஜராஜ தேவர்க்கு யாண்டு இருபத்தொன்பதாவதின் எதிராமாண்டு இராசேந்திர சோழவளநாட்டு வண்டாழை வேளூர் . . . யில் உடையார் வட்டணையாடலுடையார்க்கு

2. இந்நாட்டு சிற்றாமூருடையான் அரயன் கம்பிக்காதன் பவழக் குன்றனேன் இன்னாயனார்க்கு புரட்டாதித் திருநாளும் சித்திரைத் திருநாளும் திருக்காப்பு நாளுக்கு இவர் எழுந்தருளி அருள சாத்துபடிக்கும் திருப்பள்ளித்-

3. தாமம் அமுதுபடி திருவிளக்கெண்ணை உள்ளிட்டினவையிற்றுக்கு இன்னாயனார் திருநாமத்துக்காணியாக ஊர்க் கீழ் இறையிலியில் ஸ்ரீ பண்டாரத்து ஒடுக்கின காசு பத்தகொற்றும்[1] மு[ற்*]றத்து வடக்கடைய

நிலம் அரையும் இவ்வாண்டு முதல் திருநாமத்துக்கா-

4. ணியாக கைக்கொண்டு கடமை குடிமை திற்பம் வற்கம் அந்தராயம் உள்பட்டு [மத்து] இறை மிகுதி கொண்டு சந்திராதித்த வரை திருக்காப்பு நாண் ஸ்ரீபண்டாரத்திலே கல்லுவெட்டிக் குடுத்தேன் இந்த சிற்றா மூருடையான் அரயன் கம்பிக்காதன் பவழக் குன்றனேன் இவை வ

1. பதிநொன்றும் ஆக இருக்கலாம்

த.நா.அ. தொல்லியல் துறை		தொடர் எண் : 393 / 2004	
மாவட்டம்	: நாகப்பட்டினம்	ஆட்சி ஆண்டு	: 29
வட்டம்	: திருக்குவளை	வரலாற்று ஆண்டு	: கி.பி1245
ஊர்	: திருவாய்மூர்	இந்தியக் கல்வெட்டு ஆண்டுஅறிக்கை	581 / 1962 –63
மொழி	: தமிழ்		
எழுத்து	: தமிழ்	முன் பதிப்பு	: –
அரசு	: சோழர்		
மன்னன்	: மூன்றாம் இராஜராஜன்	ஊர்க் கல்வெட்டு எண்	: 6

இடம்: தியாகராஜர் கோயிலில் திருவாய்மூர்நாதர் சன்னதியின் முன்னுள்ள மண்டபத்தின் வடக்குச் சுவர்.

குறிப்புரை: திருவாய்மூருடையார் கோயில் ஆதிசண்டேஸ்வரதேவர் பெயரால் சண்டேஸ்வரப் பெருவிலையாக, நெய்வாயிலுடையான் ஆட்கொண்ட வில்லியான பத்தாராய்ப் பணிவாற்கு, மூன்றுமா முக்காணி அரைக்காணிச் சின்ன நிலத்தினை, நாலாயிரம் அன்றாடு நற்காசுகளுக்கு விற்றுக் கொடுத்ததைத் தெரிவிக்கிறது. அந்நிலத்தினை இவர் கோயில் தானத்தாரிடம் வழங்க, அவர்கள் அந்நிலத்தால் வரும் வருமானத்தில் இறை செலுத்தியது போக மீதியிலிருந்து, இப்பத்தராய்ப் பணிவார் இக்கோயிலில் எழுத்ருளுவித்த, திருஞானம் பெற்ற பிள்ளையாருக்குத் திருப்படிமாற்றும், பூசைச் செலவுகளும் செய்யச் சம்மதித்ததைக் குறிப்பிடுகிறது.

கல்வெட்டு:

1. ஸ்வஸ்திஸ்ரீ [॥*] திரிபுவனச் சக்கரவத்திகள் ஸ்ரீ ராஜராஜதேவற்கு யாண்டு இருபத்தொன்பதாவது மிதுன நாயற்று அபர பக்ஷத்துச் சதுர்த்தசியும் வெள்ளிக்கிழமையும் பெற்ற நாள் வண்டாழை–

2. வேளூர்க் கூற்றத்து உடையார் திருவாய்மூருடையார் கோயில் அதிபதி ஆதிசண்டேஸ்வர தேவர் திருவருளால் இக்கோயில் தானத்தோம் தண்டேஸ்வரப் பெருவிலை ஆ[வது*] அளநாட்டு ஈசனூரான பரமேஸ்வ–

3. ரச் சதுர்வேதி மங்கலத்துக் காணி உற்பட்ட நெய்வாயிலுடையானாட் கொண்ட வில்லியான பத்தராய்ப் பணிவாற்கு நாங்கள் சண்டேஸ்வரப்

பெரு [விலை*] யாவது இன்னாயனார் கோயிலிலே

4. இவர் எழுந்தருளுவித்த திருஞானம் பெற்ற பிள்ளைய[ா*]ற்கு திருப்படி மாற்று உள்ளிட்ட பூசைக்குடலாக இப்பிள்ளையாற்கு திருநாமத்துக் காணியாக இப்ப . . . னுக்குடுத்த இன்னாயனாற் இபர-

5. மேஶ்வர சதுவேடிதி மங்கலத்து ஊர்கீழிறையிலி இவ்வூர் மூன்றாங் கட்டளையில் கொற்றனூர் கண்டத்து ஐயன் கோற் செ[று] என்று பேர் கூவப்பட்ட நி . . . நிலத்துக்கு கீழ்பாற்கெல்-

6. . . . வாய்க்காலுக்கு மேற்குந் தென்பாற்கெல்லை அடம்புடையான் திருத்தறை நாயகன் நிலத்துக்கு வடக்கும் மேல்பாற்கெல்லை காட்டூருடையான் . . . நிலத்துக்கு கிழக்கும் வடபாற்-

7. கெல்லை வாய்க்காலுக்கு தெற்கும் ஆக இசைந்த இன்னான் கெல்லையுள் நடுவுள் பட்ட நிலமூன்றுமா முக்காணி அரைக்காணிச் சின்னமும்மற . . . எம்மிலிசைந்த விலைப்பொரு-

8. ளன்றாடு நற்காசு நாலாயிரமும் ஆவணக்களியே காட்டேற்றி கைச்செலவற ஸ்ரீபண்டாரத்து ஒடுக்குவித்துக் கொண்டு விற்றுக் குடுத்தமை . . . திருநாமத்துக்காணி ஆய் இ-

9. [றை]மிகுதி உள்ளது இப்பிள்ளையாற்கு திருப்படிமாற்று உள்ளிட்டனவுக் குடலாவதாகக் கல்வெட்டிக் குடுக்கக்கடவோமாகவும் இப்படி சம்மதித். . . ன் இசைவு தீட்டு குடுத்தோம் [இ-

9. த்தார] பணிவாறம் இக்கோயில் தானத்தோம் இவை கோயிற் கணக்கு வண்கொற்றங்குடை ஸ்ரீ மாஹெஶ்வர விஜயன் எழுத்தென்றும் இ . . . ட்ட னெழுத்தென்றும் இவை ஸ்ரீ-

10. உஹெஶ்வரக் கண்காணி வட்டணையாடலுடையர் எழுத்தென்னும் இவை ஆணைநமதென்ற பெருமாள் எழுத்தென் . . . . .

மாவட்டம்	:	நாகப்பட்டினம்	ஆட்சி ஆண்டு	:	29*
வட்டம்	:	திருக்குவளை	வரலாற்று ஆண்டு	:	கி.பி1245
ஊர்	:	திருவாய்மூர்	இந்தியக் கல்வெட்டு ஆண்டுஅறிக்கை		580 / 1962 –63
மொழி	:	தமிழ்			
எழுத்து	:	தமிழ்	முன் பதிப்பு	:	–
அரசு	:	சோழர்			
மன்னன்	:	மூன்றாம் இராஜராஜன்	ஊர்க் கல்வெட்டு எண்	:	7

இடம்: தியாகராஜர் கோயிலின் மகாமண்டப வடக்குச் சுவர்.

குறிப்புரை: திருவாய்மூருடையார் கோயில், ஸ்ரீமாஹேஸ்வரக் கண்காணி செய்வார்களும், கோயிற் காரியம் செய்வார்களும், கோயிற் கணக்கரும், ஸ்ரீ மாஹேஸ்வரரும் இசைந்து செய்த செயலைக் குறிக்க எழுதத் தொடங்கப்பட்ட இக்கல்வெட்டு செய்திகளைத் தெரிவிக்கும் பகுதி வெட்டப்படுவதற்கு முன்பே நிறுத்தப்பட்டுள்ளது.

கல்வெட்டு:

1. ஸ்வஸ்திஸ்ரீ [॥*] திரிபுவனச் சக்கரவத்திகள் ஸ்ரீ ராசராச தேவர்க்கு யாண்டு இருபத்தொன்பதாவது மிதுன
2. நாயற்று பூர்வ பக்ஷத்து ஃஶமியும் புதன்கிழமையும் பெற்ற சித்திரை நாள் ராஜேன்திர சோழ வளநாட்டு உடை-
3. யார் திருவாய்மூருடையார் கோயில் அதிபதி ஆதிசண்டேஸ்வர தெவர் திருவருளால் இன்னாயனார் கோயில் ஸ்ரீ மாஹெஸ்வரக்-
4. கண்காணி செய்வாரும் கோயில் காரியம் செய்வாரும் தேவகந்மி கோயிற்கணக்கனும் ஸ்ரீ மாஹேசுரரும் . . .

1. கல்வெட்டாண்டறிக்கையில் ஆண்டு [1]9 என்று குறிப்பிடப்பட்டுள்ளது

மாவட்டம்	:	நாகப்பட்டினம்	ஆட்சி ஆண்டு	:	38
வட்டம்	:	திருக்குவளை	வரலாற்று ஆண்டு	:	கி.பி1216
ஊர்	:	திருவாய்மூர்	இந்தியக் கல்வெட்டு ஆண்டுஅறிக்கை		303 / 1960 – 61
மொழி	:	தமிழ்			
எழுத்து	:	தமிழ்	முன் பதிப்பு	:	–
அரசு	:	சோழர்			
மன்னன்	:	மூன்றாம் குலோத்துங்கன்	ஊர்க் கல்வெட்டு எண்	:	8

இடம்: தியாகராஜர் கோயிலின் மகாமண்டப வடக்குப்பட்டி.

குறிப்புரை: இறையிலி நிலங்களில் தரமிலி வகையில், அளவு குறைந்தமையை ஈடுகட்ட வேறுசில தரமிலி வகை நிலங்களை, ஈசனூரான பரமேஸ்வரச் சதுர்வேதி மங்கலத்து சபையார், திருவாய்மூருடையார் கோயில் ஆதிசண்டேஸ்வரருக்கு அளித்ததைக் குறிப்பிடுகிறது.

கல்வெட்டு:

1. ஸ்வஸ்திஸ்ரீ [॥*] திரிபுவனச் சக்கரவத்திகள் மதுரையும் ஈழமுங் கருவூரும் பாண்டியன் முடித்தலையுங் கொண்டருளி விராபிஷேகமும் விஜயா ஷிஷேகமும் பண்ணியருளின ஸ்ரீ திரிபுவன வீர தேவர்க்கு யாண்டு ௩௰அ வது இராசேந்திர சோழ வளநாட்டு வண்டாழை வேளூர்க் கூற்றத்து உடையார் திருவாய்மூருடையார் கோயில் அதிபதி ஆதிசண்டேஸ்வர தேவர்க்கு இந்நாட்டு இடையள நாட்டு ஈச்சனூரான பரமேஸ்வரச் சதுவெ௱ஜி மங்கலத்துப் பெருங்குறி ஸபையோம் நம் ஊரில் இறையிலி . . . ற்றம்பலர்க்கும் காணிவிளைநிலம் பத்–

2. தே முக்காலுந் தரமிலி திருநந்தவனங்களுங் குளங்களும் எதிரிலி சோழன் திருவோடையுங் குலோத்துங்க சோழன் திருவோடையுந் நிலம் மூன்றரையே ஒருமாவரையும் ஆக நிலம் பதிநாலே அறுமாவரையில் தரமிலிக் குறையுண்டாய் ஸபையாருந் தானத்தாரும் [அளந்து] தரமிலியில் குடுத்தோம் பெற்ற நில . .. மாய்

தரமிலிக்குறைவுக்கு உடலாக விட்ட நிலம் அரையே மூன்றுமா நீக்கி நிரவிக் குறைந்த நிலம் அரையே நாலுமாவுக்கு தரமிலியாக நாநவிசன் குறைமிகுதிப்பட இற்தேவர் திருக்கைகொட்டி இறை-

3. யிலி நீக்கி நிலம் இருமாவரைக்காணி கொட்டகத்து விட்ட நிலநாலுமா அஞ்சு இகாட்டில் வடக்கடைய கொல்லையுங் குளமு[ம்*] நிலம் எழுமாவும் மூன்றாங் கட்டளையில் பர . . . சோதிதிடல் நிலங்காணி அரைக்காணியும் ஆக நிலம் அரையே நாலுமாவும் தரமிலிக் குறைக்கு உடலாக விட்டுக் குடுத்தோம் பெருங்குறி ஸஹையோம் உ

மாவட்டம்	:	நாகப்பட்டினம்	ஆட்சி ஆண்டு	:	35
வட்டம்	:	திருக்குவளை	வரலாற்று ஆண்டு	:	கி.பி1213
ஊர்	:	திருவாய்மூர்	இந்தியக் கல்வெட்டு ஆண்டுஅறிக்கை		304 / 1960 –61
மொழி	:	தமிழ்			
எழுத்து	:	தமிழ்	முன் பதிப்பு	:	–
அரசு	:	சோழர்			
மன்னன்	:	மூன்றாம் குலோத்துங்கன்	ஊர்க் கல்வெட்டு எண்	:	9

இடம்: தியாகராஜர் கோயிலின் மகாமண்டப வடக்குப்பட்டி.

குறிப்புரை: இடையள நாட்டு ஈசனூரான ஸ்ரீபரமேஸ்வரச் சதுர்வேதி மங்கலத்துப் பெருங்குறி சபையார், திருவாய்மூருடையார் கோயிலில் அறுகழஞ்சுப் பொன் முதலாகப் பெற்றுக் கொண்டு, செங்கழுநீர் ஓடைப்புறமான அறுமாமுக்காணி நிலத்திற்கு இறையிலி செய்தளித்ததைக் கூறுகிறது.

கல்வெட்டு:

1. ஸ்வஸ்திஸ்ரீ [॥*] திரிபுவனச் சக்கரவத்திகள் ஸ்ரீ குலோத்துங்க சோழ தேவற்க்கி யாண்டு ௩௰௫ வது இராஜேந்திரசோழ வளநாட்டு வண்டாழை வேளூற் கூற்றத்து உடையார் திருவாய்மூருடையார் . . . னாட்டு இடையள னாட்டு ஈசனூரான ஸ்ரீ பரமேஸ்வரச் சது-

2. வே௹தி மங்கலத்து பெருங்குறி ஸபையோ[ம்*] இறையிலி செய்து குடுத்த பரிசாவது இவ்வூர் மூன்றாங் கட்டளையில் தெற்கோடி ஆற்றுக்கு மேற்கு திருச்செங்கெழுநீர் திருவோடையாக இறையிலி செய்து குடுத்த கா . . . விரிவுநிலம் ஆறுமா முக்காணி இன்னிலம் ஆறுமா முக்காணியும் தரமிலி இறையிலியாகச் செ[ய்*]து

3. குடுத்து இத்தேவர் ஸ்ரீகத்தத்தால் கொண்ட இப்பொன் அறுகழஞ்சு இப்பொன் அறுகழஞ்சும் கைக்கொண்டு இன்னிலம் அறுமா முக்காணியும் சந்திராதித்தவற் திருச்செங்கெழுநீற் திருவோடையாக இறையிலி செய்து குடுத்தோம் பெருங்குறி ஸபையோம் உ

த.நா.அ. தொல்லியல் துறை **தொடர் எண் : 397 / 2004**

மாவட்டம்	:	நாகப்பட்டினம்	ஆட்சி ஆண்டு	:	20
வட்டம்	:	திருக்குவளை	வரலாற்று ஆண்டு	:	கி.பி1236[1]
ஊர்	:	திருவாய்மூர்	இந்தியக் கல்வெட்டு ஆண்டுஅறிக்கை		306 / 1960 –61
மொழி	:	தமிழ்			
எழுத்து	:	தமிழ்	முன் பதிப்பு	:	–
அரசு	:	சோழர்			
மன்னன்	:	மூன்றாம் இராஜராஜன்	ஊர்க் கல்வெட்டு எண்	:	10

இடம்: தியாகராஜர் கோயிலின் மகாமண்டப வடக்குச் சுவர்.

குறிப்புரை: சிற்றாமூருடையான் அரையன் கம்பிக்காதனான வீரராஜேந்திரப் பல்லவரையன், இக்கோயிலில் எழுந்தருளியுள்ள வட்டணை ஆடலுடையாருக்குச் செய்கின்ற புரட்டாசித் திருநாளுக்கும், சித்திரைத் திருநாளுக்கும், அந்நாள்களில் இறைவனின் ஊர்வலத்திற்கும், திருநீராட்டு (ஆடி அருளல்), சாத்துபடி, திருப்பள்ளித் தாமம், அமுதுபடி ஆகியவற்றுக்குமாக, விலைக்கு நிலம் வாங்கி, அளித்ததைக் குறிப்பிடுகிறது. அந்நிலத்துக்குரிய வரிகள் இறுத்தது போக மீதியில் மேற்படிச் செலவுகள் மேற்கொள்ளப்படுதல் வேண்டும் எனவும் தெரிவிக்கப்படுகின்றது.

கல்வெட்டு:

1. ஸ்வஸ்திஸ்ரீ [॥*] திரிபுவனச் சக்கரவத்திகள் ஸ்ரீராஜராஜ தெவ[ர்*]க்கு யாண்டு இருபதாவது மேஷநாயற்று அபரபக்ஷத்து பிரதமையும் புதன்கிழமையும் பெற்ற விசாகத்து நாள் ராசேந்திர சோழ வளநாட்டு வண்டாழைவேளூர் கூற்றத்து உடையார் திருவாய்மூருடையார் கோயில் உடையார் வட்டணை ஆடலுடையாற்கு இன்னாட்டு சிற்றாமூருடையார் அரையன் கம்பிக்காதனான வீரராஜேந்திர பல்லவரையன் எழுந்தருளுவித்து வருகிற புரட்டாதி திருநாளும் சித்திரைத் திருநாளும் திருவெழுச்சிக்கு இந்த எதிராமாண்டு புரட்டாதித் திருநாள் முதல் எழு[ந்*] தருள ஆடி அருளவும் சாத்து [படி]க்கும் திருப்பள்ளித் தாமம் அமுதுபடி உள்ளிட்டவையிற்றுக்கு திருநாம–

2. த்துக் காணியாக விட்ட இன்னாயனார் தேவதான குலோத்துங்க சோழ மங்கலத்து அகம்படி பக்கல் பொத்தகப்படி ருˆ பசூவு மா முக்காணி முந்திரிகை படி இன்னாயநார் திருநாமத்துக்காணியில் சீபண்டாரத்துக் காசு ஒடுக்கி இருபதாவது சித்திரை மாதத்து நான் விலைகொண்ட நிலமாய் விட்ட திருவாய்மூரில் அறந்தாங்கி மயக்க[லுக்]கும் பாலபிச்சனும் ருˆ ஏழுமா கூˆ மா ஈச்சனூர் ஊர்கீழிறையிலி காணி அரைக்கால் ருˆ இருமா முந்திரிகை கூˆ ஆக பொத்தகப்படி ருˆ ஊ ஙட சின்னமும் இவ்வாண்டு முதல் திருநாமத்துக் காணியாக கைக்கொண்டு கடமை குடிமையும் திறப்பு வற்கமும் அனு பவத்துண்-

3. டம் உள்பட்டன இறுத்து இறைமிகுதி கொண்டு செந்திராதித்தவரை திருவெழுச்சி சீபண்டாரத்தே வேண்டுவன இட்டு எழுந்தருளுவிப்பதாக கல்வெட்டிக் குடுத்தேன் சிற்றாமூருடையான் அரையன் கம்பிக்காதனான வீரராஜேந்திரப் பல்லவரையன் எழுத்து வ

---

1. வானிலைக் குறிப்புகள் அடிப்படையில் கல்வெட்டாண்டறிக்கையில் 23.4.1236 என்று காலம் குறிப்பிடப்பட்டுள்ளது.

த.நா.அ. தொல்லியல் துறை **தொடர் எண் : 398 / 2004**

மாவட்டம்	:	நாகப்பட்டினம்	ஆட்சி ஆண்டு	:	20
வட்டம்	:	திருக்குவளை	வரலாற்று ஆண்டு	:	கி.பி1236[1]
ஊர்	:	திருவாய்மூர்	இந்தியக் கல்வெட்டு ஆண்டுஅறிக்கை		299 / 1962 – 63
மொழி	:	தமிழ்			
எழுத்து	:	தமிழ்	முன் பதிப்பு	:	–
அரசு	:	சோழர்			
மன்னன்	:	மூன்றாம் இராஜராஜன்	ஊர்க் கல்வெட்டு எண்	:	11

இடம்: தியாகராஜர் கோயிலில் உள்ள வேதாரண்ய சுவாமி சன்னதி மகாமண்டப வடக்கு ஜகதி

குறிப்புரை: திருவாய்மூருடையார் கோயில் சீபீடத்தின் முன்னர், முன்னாளில் தான் எழுந்தருளுவித்த அழகிய வினாயகப் பிள்ளையாற்குக் காட்டூருடையான் செம்பொற்சோதி வட்டணையுடையான் என்பார் திருப்படிமாற்றுக்கு திருநாமத்துக் காணியாக அளித்த நிலக்கொடையைத் தெரிவிக்கிறது. இறை செலுத்தியது போக மீதமுள்ள வருமானம் இதற்காகச் செலவிடப் பட வகைசெய்யப்பட்டது.

கல்வெட்டு:

1. ஸ்வஸ்திஸ்ரீ[॥*] திரிபுவனச் சக்கரவத்திகள் ஸ்ரீ ராஜராஜ தெவ[ற்*]க்கு யாண்டு இருபதாவது இஷப நாயற்று பூர்வ பக்ஷத்து ஏகாதெசியும் திங்கட் கிழமை பெற்ற சோதி நாள் உடையார் திருவாய்மூருடையார் கோயில் சீபீடத்து முன் காட்டூருடையான் செம்பொற் சோதி வட்ட–

2. ணையாடலுடையான் முன்னாளில் எழுந்தருளுவித்து பூசை கொண்டருளுகிற அழகிய வீ[ம]னாயகப் பிள்ளையாற்கு திருப்படி மாற்றுக்குடலாக இந்த வட்டணையாடலுடையார் [கோயில்] திருவாய்மூருடையார் [திருத்து] திருநாமத்துக்காணி ஆக–

3. க்கடமை குடிமை சீபண்டாரத்தில் இறுத்துக் கொண்டு இறைமிகுதி உள்ளது திருப்பணிமாற்றுக்குடலாக விட்ட மேல்கண்டத்து

அறந்தாங்கி பக்கல் பொத்தகப்படி நிலம் . . . அரைக்காணி சின்னமும் ஐயங்கொண்டான் குளத்து லு–

4. ட்க்கிட இது சூ இரண்டினால் நிலம் காணி முந்திரிகைக் கீழ் முக்காலே சின்னமும் ஆக ௹ கூ இந்நிலம் காலும் திருநாமத்துக் காணியாகவும் இறைமிகுதி இவையிற்றுக்கும் . . . செல்வதாக இவ . . . த்த சாதனபடியே கல்வெட்டி . . .

---

1. வானிலைக் குறிப்புகள் அடிப்படையில் இக்கல்வெட்டின் காலம் 19.5.1236 என்று கல்வெட்டு ஆண்டறிக்கையில் குறிப்பிடப்பட்டுள்ளது.

த.நா.அ. தொல்லியல் துறை **தொடர் எண் : 399 / 2004**

மாவட்டம்	:	நாகப்பட்டினம்	ஆட்சி ஆண்டு	:	20
வட்டம்	:	திருக்குவளை	வரலாற்று ஆண்டு	:	கி.பி1236 [1]
ஊர்	:	திருவாய்மூர்	இந்தியக் கல்வெட்டு ஆண்டுஅறிக்கை		300 / 1960 – 61
மொழி	:	தமிழ்			
எழுத்து	:	தமிழ்	முன் பதிப்பு	:	–
அரசு	:	சோழர்			
மன்னன்	:	மூன்றாம் இராஜராஜன்	ஊர்க் கல்வெட்டு எண்	:	12

இடம்: தியாகராஜர் கோயிலில் வேதாரண்யேஸ்வரர் சன்னதி மகாமண்டப வடக்கு ஜகதி.

குறிப்புரை: திருவாய்மூருடையார் கோயிலின் முப்பது வட்டத்துக் காணியுடைய சிவப்பிராமணர்கள், இக்கோயில் தேவரடியாள் ஆன வடுகி வம்பு பழுத்தாள் ஆன திருவாய்மூர் மாணிக்கத்திடம் மூன்றாம் குலோத்துங்கனின் முப்பத்தெட்டாம் ஆட்சியாண்டில் திருநுந்தாவிளக் கெரிக்கப் பெற்ற நிவந்தத்தைக் குறிக்கிறது. அந்நிவந்தத்திலிருந்து வரும் வட்டி (பொலிசை) கொண்டு விளக்கெரிக்கப்பட்டதையும், இந்நிவந்தத்தைக் கொடுத்த போதே கல்லில் வெட்டாததால், தற்போது வெட்டுவதாகவும் குறிக்கப்படுகிறது.

கல்வெட்டு:

1. ஸ்வஸ்திஸ்ரீ [॥*] திரிபுவனச்ச[க்க]ரவத்திகள் ஸ்ரீ ராஜராஜ தேவற்கு இருபதாவது இஷப நாயற்று அபர பக்ஷத்து சட்டியும் சனிக் கிழமையும் பெற்ற மூலத்துநாள் ராசேந்திர சோழவளநாட்டு உடையார் திருவாய்மூருடையார் கோயில் ஆதிசண்டேசுர தெவ[ர் முப்]பது வட்டத்து காணிஉடைய சிவப்பிராமணரோம்

2. கல்வெட்டிக் குடுத்தபடி பெரியதேவர் திருபுவன வீரதேவற்கு முப்பத்தெட்டாவது நாளில் இக்கோயில் தேவரடியாரில் வடுகி வம்பு

பழுத்தாளான திருவாய்மூர் மாணிக்கம் வைத்த திருநொந்தா விளக்கு ஒன்றுக்கும் இவள் பக்கல் நா . .. துக்கும் பொலிசையால் நாள் ஒன்றுக்கு

3. திருநுந்தாவிளக்கு ஒன்றுக்கு உழக்காக வந்த எண்ணை பொலிசையாலே இத்திருநுந்தாவிளக்கு ஒன்றும் அன்னாள் முதல் எரிந்து வருகிற இது இன்னாள்வரையும் கல்வெட்டாமையில் இவ்விளக்கு ஒன்றும் நாங்கள் எங்கள் வற் . . . க்க கடவோமாக சம்மதித்து கல்வெட்டிக் குடு . . .

---

1. வானிலைக் குறிப்புகள் அடிப்படையில் இக்கல்வெட்டின் காலம் 26.4.1236 என்று கல்வெட்டாண்டறிக்கையில் குறிப்பிடப்பட்டுள்ளது.

த.நா.அ. தொல்லியல் துறை **தொடர் எண் : 400 / 2004**

மாவட்டம்	:	நாகப்பட்டினம்	ஆட்சி ஆண்டு	:	–
வட்டம்	:	திருக்குவளை	வரலாற்று ஆண்டு	:	கி.பி12,13 ஆம் நூ.ஆ
ஊர்	:	திருவாய்மூர்	இந்தியக் கல்வெட்டு ஆண்டுஅறிக்கை		–
மொழி	:	தமிழ்			
எழுத்து	:	தமிழ்	முன் பதிப்பு	:	–
அரசு	:	–			
மன்னன்	:	–	ஊர்க் கல்வெட்டு எண்	:	13

இடம்: தியாகராஜர் கோயிலின் வடக்கு அதிட்டானத்தில் உபானப்பட்டி

குறிப்புரை: நிலக்கொடையைக் குறிப்பதாக உள்ளது.

கல்வெட்டு:

I

1. [கட்டடத்தினுள் மறைந்து விட்டது]

2. டையார் சீகத்தத்து நாங்கள் நீர்வா[ர்*]த்து இறையிலி செய்து குடுத்த நிலமாவிது இரா[ச*]ரா[ச*] மங்கலத்துக்கு . . . . த்து நாங்கள் . . . வார்க்கு திருநாமத்துகாணியும் இறையிலி இட்ட நிலத்துக்கு கீழ்பாற்கெல்லை . .. வாய்க்காலுக்கு மேற்க்கும் தென்பாற்கெல்லை கண்ணன் குலை வாய்க்காலுக்கும் மேல்பாற்கெல்லை காமகோடியின் செம்பொற் சோதி வட்டணையாடலுடையான் காணி நில . . . . . . நிலத்துக்கு நீர்பாயும் வாய்க்காலுக்-

3. குத் தெற்குமாக இசைந்த இன்னான்கெல்லைஉள் நடுவுபட்ட விளை நிலமுங் குளக்குறைவு . . . இறையிலி செய்து குடுத்தமையில் இந்நிலத்தால் வந்த கடமை குடிமை குந்தாலவெட்டி பி . . . வாரம் ஊர்க்கணக்கன்விசம் உள்ளிட்ட சில்வரி வ . .. வரி . . . எப்பேற்பட்டனவும் எங்களூரிலே ஏற்றி . . . நிலத்தால் வந்த அந்தராயம் இறையிலி இறுத்தபடியே இறுக்கக் கடவதாகவும் இப்படிச் சந்திராதித்தவற் . . . வதாக இறையிலி செய்து குடுத்தோம் பெருங்குறி [கட்டடத்தினுள் மறைந்து விட்டது]

II

1. . . . யார் சீகஸூத்து நீர் வார்த்து நாங்கள் இறையிலி செய்து குடுத்த நிலமாவது நம்மூர் . . . . . . மேல்கரைப்பட்ட நிலத்து கொற்றலூர் கண்டத்து அமரநாயக மயக்கல் என்று பேர் பேசப்பட்ட நிலத்து காட்டூருடையான் தெ[வ]ங்கடையானுஞ் சொன்னானச் செம்பொற்ச் சோதி உள்ளிட்டாரும் நெற்குப்பை உடையான் திருவாய்மூர்ச் செல்வனும் பக்கல் இப்பிள்ளையார்க்கு இறையிலி இட்ட ஊாசு கொண்டு உடையோமாய் ஸஹெ . . . நிலத்துக்கு கீழ்பாற்கெல்லை உடையார் திருவாய் மூருடை–

2. யார் இறையிலி இச்செம்பொற்ச்சோதி உள்ளிட்டார் நிலத்துக்கு மேற்கும் தென்பாற்கெல்லை குடவாயிலுடையான் வேதவன முடையானும் நெற்குப்பை உடையான் திருவாய்மூர்ச் செல்வன் திறப்புக்கும் தேவதானத்துக்கும் வடக்கும் மேல்பாற்கெல்லை புழுதிக்குடி வாய்க்காலுக்குக் கிழக்கும் வடபாற்கெல்லை வாய்க்காலுக்கும் இத்தேவர் இறையிலி காட்டூருடையான் திருவாய்மூர் தலைவனும் செம்பொற்சோதியும் காணியா . . . ந்த இன்னான்கெல்லை உள் நடுவுபட்ட பொத்தகப்படி நில–

3. மும்மாவரையின் கீழ் முக்காலே இரண்டுமா முக்காணி கீழ் அரையினால் விரவுநிலம் நாலுமாவினால் தரமிலி மடக்கு நிலம் முந்திரிகை கீழ் முக்காணி அரைக்காணிக் கீழ் அறுமாமுக்காணி அரைக்காணியும் இப்பிள்ளையார்க்கு திருநாமத்துக்காணியும் இறையிலியும் ஆக[செ*]சய்து குடுத்தமையில் இம்மடக்காலும் பரப்பாலும் வந்த கடமை குடிமை கு[டு*]த்து [க*]ல்வெட்டி பரிவாரம் ஊர்க்கணக்கு ஜீவிதம் உள்ளிட்டன சில்வரி பெருவரி எப்பேற்பட்டனவும் . . . . . . வும் இன்னிலம் நாலு மாவும் இப்பிள்ளையாற்கு. . . . . .

த.நா.அ. தொல்லியல் துறை **தொடர் எண் : 401 / 2004**

மாவட்டம்	: நாகப்பட்டினம்	ஆட்சி ஆண்டு	:	2[..]
வட்டம்	: திருக்குவளை	வரலாற்று ஆண்டு	:	கி.பி13 ஆம் நூ.ஆ
ஊர்	: திருவாய்மூர்	இந்தியக் கல்வெட்டு ஆண்டுஅறிக்கை		585 / 1962 – 63
மொழி	: தமிழ்			
எழுத்து	: தமிழ்	முன் பதிப்பு	:	–
அரசு	: சோழர்			
மன்னன்	: மூன்றாம் இராஜராஜன்	ஊர்க் கல்வெட்டு எண்	:	14

இடம்: தியாகராஜர் கோயில் வடக்கு அதிட்டானத்தின் உபானப்பட்டி.

குறிப்புரை: விளநாட்டு ஈச்சனூரான பரமேஸ்வரச் சதுர்வேதி மங்கலத்துப் பெருங்குறி சபையார், இவ்வூரிறைவனுக்குச் செய்த ஏதோ ஒரு ஏற்பாட்டைக் குறிப்பதாகத் தெரிகிறது.

கல்வெட்டு:

1. [தொடக்கம் கட்டடத்தினுள் மறைந்து விட்டது] . . . க்கரவத்திகள் ஸ்ரீராஜராஜ தேவற்கு [யா]ண்டு இ . . . . . .

2. மேஷ நாயற்று அபர பக்ஷத்து [ஸப்தமி]யும் வெள்ளிக்கிழமையும் பெற்ற . . . . விளநாட்டு ஈச்சனூரான பரமேஸ்வர சதுவேடுதி மங்கலத்துப் பெருங்குறி ஸஹையோம் உடையார் திருவாய்மூர் உடையார் . . . [கட்டடத்தினுள் மறைந்து விட்டது]

மாவட்டம்	:	நாகப்பட்டினம்	ஆட்சி ஆண்டு	:	3[8]
வட்டம்	:	திருக்குவளை	வரலாற்று ஆண்டு	:	கி.பி 1216
ஊர்	:	திருவாய்மூர்	இந்தியக் கல்வெட்டு ஆண்டுஅறிக்கை		305 / 1960 – 61
மொழி	:	தமிழ்			
எழுத்து	:	தமிழ்	முன் பதிப்பு	:	–
அரசு	:	சோழர்			
மன்னன்	:	மூன்றாம் குலோத்துங்கன்	ஊர்க் கல்வெட்டு எண்	:	15

இடம்: தியாகராஜர் கோயில் வேதராண்யர் சன்னதி மகாமண்டப மேற்குக் குமுதம்.

குறிப்புரை: பிற்பகுதி சிதைந்துவிட்டது. திருவாய்மூருடையார் கோயில் ஆதிசண்டேஸ்வர தேவர்க்கு ஈச்சனூரான பரமேஸ்வரச் சதுர்வேதி மங்கலத்துப் பெருங்குறி சபையார் செய்து கொடுத்த ஆவணமாகத் தெரிகிறது.

கல்வெட்டு:

1. ஸ்வஸ்திஸ்ரீ [॥*] திரிபுவனச் சக்கரவத்திகள் மதுரையும் ஈழமுங் கருவூரும் பாண்டியன் முடித்தலையும் கொண்டருளி வீராபிடே-
2. ஷகமும் விஜயாஹிஷகமும் பண்ணி அருளின ஸ்ரீதிரிபுவன வீ[ர தேவற்கு யா]ண்டு முப்ப[த் தெட்]டாவது இராஜேந்-
3. திர சோழவளநாட்டு வண்டாழை வேளூர்க் கூற்றத்து உடையார் [திருவாய்மூர் உ]டையார் கோயில் அதிபதி ஆதிசண்டேஸ்வர தே-
4. தவர்க்கு இந்நாட்டு இடையளநாட்டு ஈச்சனூரான பரமெஸ்வரச் சது[வே_] . . . .
5. ஊரில் இத்தேவர்க்கு ஒட்டில் கழித்து . . . .

த.நா.அ. தொல்லியல் துறை			**தொடர் எண் : 403 / 2004**	
மாவட்டம்	: நாகப்பட்டினம்		ஆட்சி ஆண்டு	: 8[1]
வட்டம்	: திருக்குவளை		வரலாற்று ஆண்டு	: கி.பி. 1224
ஊர்	: திருவாய்மூர்		இந்தியக் கல்வெட்டு ஆண்டுஅறிக்கை	618 / 1962 – 63
மொழி	: தமிழ்			
எழுத்து	: தமிழ்		முன் பதிப்பு	: –
அரசு	: சோழர்			
மன்னன்	: மூன்றாம் இராஜராஜன்		ஊர்க் கல்வெட்டு எண்	: 16

இடம்: தியாகராஜர் கோயில் வேதாரண்யேஸ்வரர் சன்னதியின் வடக்குக் குமுதம்.

குறிப்புரை: அரசூருடையான் களப்பாளராயர் உள்ளிட்ட சிலர், நந்தாவிளக் கெரிக்கவும், திருச்சென்னடைக்கும், திருநந்தாவனப்புறமாகவும், நிலக்கொடை அளித்ததைக் குறிக்கிறது. நிலத்தின் அளவுகளும் எல்லைகளும் விரிவாகக் கூறப்பெற்றுள்ளன. திருவாய்மூர் வராகன் குறிப்பிடப்படுகிறது.

கல்வெட்டு:

1. ஸ்வஸ்திஸ்ரீ [॥*] திரிபுவந சக்[க்]கரவத்திகள் ஸ்ரீ இராசராசதேவற்கு யாண்டு . . . ஈச்சனூரான பரமேஸ்வரச் சதுர்வேதி மங்கலத்து பெருங்குறிச் சபையோம் இன்னாட்டு வண்டாழை வேளூர்க் கூற்றத்து உடையார் திருவாய்மூருடையார் னாயநாற்கு நந்த[ா*]விளக் . . . ம் திருச்சென்னடை புறங்களும் பழ . . . ஊர்க்கீழ் இறையிலியாக இட்ட திருச்செங்கழுநீர்த் திரு . . .

2. இறையிலியா(க்)க வந்த பழ இறையிலிகள் அரசூருடையான் களப்பாளராயரும் மேலூர் . . . கழ . . . லியான சீபண்டாரப்புறத்து நிலத்துக்கு நாங்கள் தடி உள்வரி இத்த திருவாய்மூர் வராகனுக்கு கிழக்கு தொள்ளாயி . . . யாஜியார்ப் பட்டவிருத்தியாக இதன் தெற்கு படம் . . . யாற் ரு ச்ச பு இ(வ)ங்கு விட்டுக் . . . ங்கம . . . தற்கு நாற்பத்தெண்ணாயிர கூத்தன் உள்ளிட்டார் அழகப்-

3. . . . கூத்தன் உள்ளிட்டார் நிலம் அறுமா முந்திரிகை இந்த வாய்க்காலுக்கு . . . ற்கு திரு . . டையான் நிலம் இரண்டுமா இதற்கு தெற்கு திருப்பள்ளித்தாம நம்பி நிலம் அரைமாவரைக்காணி இத் . . . விட்டு இதன் தெற்கு மடமுடையான் நிலம் இரண்டுமா இது .... சூற்றிகாணி இதன் வடக்கு தேவ . . . சமய கோளரிப்பிச்சன் நிலம் அரை இதன் மே . . . இதன் மேற்கு கூரி குடுத்தான் நிலம் மாகாணி இதன் மேற்கு

4. . . . இதன் மேற்கு இன்நிலம் அரைமாவரைக்காணி இதன் மேற்கு . . . யரைக்கால் குளநிலம் அரைமா . . . குளவிளக்கம் நில . . . யிலே யரைமாவரைக்காணி இதன் மே . . . ற்கு மருந்தாற் பிணி தீர்த்தான் நிலம் அரைமா . . . மற்கு மனத்துளான் நிலம் அரைமா . . . தென்மேற் அவைய தாவளப்பிச்சன் நிலம் அரைமாவரைக்காணி இன்நிலம் . . . அரைக்காணி இதன்வடக்கு நாற்பத்தெண்ணாயிறபட்டன் நிலம் அஜ

5. . . . மாதென் வை . . . கா . . . யன் சூரியதேவ மயக்கல் நிலம் ரண்டுமா இதன்மேற்கு வட . . . ற்பத்தெண்ணாயிரவன் உள்ளிட்டார் நிலம் மூன்றுமா அரைக்காணி இதன் வடக்கு வாய்க்காலுக்கு வடக்கு சூரியதேவபட்டன் நிலம் மூன்றுமா இதன் வடக்கு . . . ாகர நாய. . .

6. னான் நிலம் மூன்றுமா இதிந் கிழக்கு மேற்படியான் நிலம் காலே அரைமா அரைக்காணி இதன் கிழக்கு அர . . .

7. . . . ஒருமா அரைக்காணி ஆக பண்டார . . . விரவு நிலம் பத்தே முக்கால் தரமிலி . . . இதன்கிழக்கு மேற்படியானிலம் ஒருமாவரை இதன் கிழக்கு நென்மலி கிழானில மூன்று மா முக்காணி கொட்டுவா . . . சேரிநிலம் காணியரைக் காணி இங்குவிட்டு வெண்டலைப் பிச்சனிலம் . . . மா இங்கு விட்டு ஆற்றங்கரை குலைக்கு . . . கோமனைமான் நிலம் இரண்டுமா மு . . . இவ்வாய்க்காலுக்கு தெற்கு . . . தென்கரை நாட் . . . ளர் நிலம் ஒருமா இதன் மேற்கு சண்டேசுரப் பேரையன் குளநிலம் காணி இங் . . .

8. . . . ங்கன் திருநன்தவனம் நிலம் இருமாவரை நானூற்றுவன் திருநந்தவனம் நிலம் இரண்டுமா [திருஞான சம்ம]ன்தன் திருநன்தவான நி[லம் . . .] வரை ஆக நிலம் இரண்டுயறுமா நானூற்றுவன் திருநந்தவனத்துக்கு இறை ... கொற்றலுக்கு கூறமை எட்டுமா . . . யொன்றரையே ஒருமாவரை ஆக. . . ராமபுறம் நிலம் பதினாலே யறுமா வரை நிலம் பதினாலேயறுமாவ. . .

II

1. னுக்கும் இவை ஊர்க்கணக்கு ஈசனூ[ரு*]டையான் எழுத்து இப்படிக்கு இவை இரக்கரைச் சுப்பிரமண்ணிய(ப)ன் எழுத்து

2. இப்படிக்கு இவை செம்மான் கருடவாகன பட்டன் எழுத்து இப்படிக்கு இவை ஓடையூர் சீதரபட்டன் சயிஞ் . . . டையான் பட்டன் எழுத்து இப்படிக்கு இவை கோம . . ன் சீராம பட்டன் எழுத்து இப்படிக்கு இவை . . . உடைய பட்டர் மகன் . . . உடையான் பட்டன் எழுத்து இப்படிக்கு இவை [சாஙிர] சீவரதபட்டன் எழுத்து இப்படிக்கு இவை கொம்மாரைத் தேவன் எழுத்து இப்படிக்கு இவை அடையூர் தியாகபட்டன் சயிஞையானமைக்கு திருவீதிப்பிள்ளை எழுத்து இப் . . .

கல்வெட்டு ஆண்டறிக்கையின் வழி ஆட்சியாண்டு 8 எனத் தெரிகிறது

த.நா.அ. தொல்லியல் துறை **தொடர் எண் : 404 / 2004**

மாவட்டம்	: நாகப்பட்டினம்	ஆட்சி ஆண்டு	:	4
வட்டம்	: திருக்குவளை	வரலாற்று ஆண்டு	:	கி.பி1182
ஊர்	: திருவாய்மூர்	இந்தியக் கல்வெட்டு ஆண்டுஅறிக்கை		617 / 1962 – 63
மொழி	: தமிழ்			
எழுத்து	: தமிழ்	முன் பதிப்பு	:	–
அரசு	: சோழர்			
மன்னன்	: மூன்றாம் குலோத்துங்கன்	ஊர்க் கல்வெட்டு எண்	:	17

இடம்: தியாகராஜர் கோயில் கருவறை மேற்கு ஜகதி.

குறிப்புரை: திருவாய்மூருடையார் கோயில் முப்பது வட்டத்துக் காணியுடைய சிவப்பிராமணர்கள் சிலர் பெரியகுடையான் வைத்தவன் தாமோதரனான குலோத்துங்க சோழக் கச்சியராயன் என்பாரிடம் 100 காசுகள் பெற்றுக் கொண்டு, அதன் பொலிசையால் தினம் ஒரு நொந்தா விளக்கெரிய நாள்தோறும் உழக்கு நெய்யளக்க ஒத்துக் கொண்டதைக் குறிப்பிடுகிறது.

கல்வெட்டு:

1. ஸ்வஸ்திஸ்ரீ [॥*] திரி[புவன ச]க்க[ர*] வத்திகள் சி குலோத்துங்க சோழ தெவ [ர்க்குயா] ண்டு நாலாவது மகரநாயற்று பூவ_பக்ஷத்து ஐமமியுந் திங்கள் கிழமையும் பெற்ற கா[ர்*]த்திகை இராஜேஜ_ சோழ வளநாட்டு [வண்] டாழை வேளூர் கூற்றத்து உடையார் திருவாய்மூர் உடையார் கோயில் முப்[ப]து வட்டத்து காணி உடைய சிவப்பிராமணர் . . . யந் கோ. . .

2. ம் சோழ பட்டநும் [தி]ருவம்பலபட்டநும் திருவாய்மூர் நம்பி[யா]ந அணுக்க நம்பியும் ஆள்க்கொண்ட நாயகந் [அழ]கிய தேவநாந [நாற்]ப்பத் தெ[ண்*]ணாயிரப் பட்டனும் ஆதி[த்*]தந் ச[ங்]கரநான தொள்ளாயிரபட்டனும் உள்ளி[ட்]ட இவ்வனைவோம் இன்னாட்டுப் பெரிய குடையான் வைத்தவன் . . . தாமோதிர [னான குலோத்துங்]-

3. க சோழக் கச்சியராயர் பக்கல் னாங்கள் கைக்கொண்ட காசு நூறுக்கும் நித்தம் உழக்கு நெய் பொலிசை பொலிவதா(கவு)ம் இந்நெய்க்கு நித்தம் ஒரு திருநுந்தா விளக்கு சநூ_ாதித்தவற் ஸாஸ்வதிகமாக எரிக்கக் கடவோமாக கல்வெட்டுவித்துக் குடுத்தோம் இவ்வனைவோம் இது[பன்மா]ஹெஸ்வர ரக்ஷை

த.நா.அ. தொல்லியல் துறை		தொடர் எண் : 405 / 2004	
மாவட்டம்	: நாகப்பட்டினம்	ஆட்சி ஆண்டு	: 9
வட்டம்	: திருக்குவளை	வரலாற்று ஆண்டு	: கி.பி12-13 ஆம் நூ.ஆ
ஊர்	: திருவாய்மூர்	இந்தியக் கல்வெட்டு ஆண்டுஅறிக்கை	593 / 1962 – 63
மொழி	: தமிழ்		
எழுத்து	: தமிழ்	முன் பதிப்பு	: –
அரசு	: சோழர்		
மன்னன்	: –	ஊர்க் கல்வெட்டு எண்	: 18

இடம்: தியாகராஜர் கோயில் கருவறை மேற்குப் பட்டி.

குறிப்புரை: இங்கண் நாட்டு இங்கண் ஆன பவித்திரமாணிக்கச் சதுர்வேதி மங்கலத்துக் கரணத்தான் வரகூருடையான் சக்கர . . . டங்கொண்டான் மனைவியும், பொத்தூருடையான் உலகனாத தேவன் உறவுடையாளுமான ஒருத்தி, திருவாய்மூருடையார் கோயில் முப்பது வட்டத்துக் காணியுடைய சிவப்பிராமணர் தில்லை நாயக . . . வசம், [விளக்கெரிக்க?] தினந்தோறும் உழக்கு நெய்யளிக்கும் வகையில் செய்த நிவந்தத்தைக் குறிக்கிறது.

கல்வெட்டு:

1. ஸ்வஸ்திஸ்ரீ [॥*] திரிபுவனச் சக்க[ர*]வத்தி . . . ண்டு கூ ஆவது [. . . . .] வளநாட்டு இங்கணாட்டு இங்கணான பவுத்திர மாணிக்கச் சதுவேதி மங்கலத்து கரணத்தான் வரகூருடையானான சக்கர . . . டங்கொண்டான் பாரி பொ-

2. த்துருடையான் உலகனாத தேவ[ன் . . . . ல் காணியுடைய சிவபிராமணர் தில்லை நாயக . . . . . . யால் நிசதம் உழக்கு எண் . . . . டமும் காணியுடைய சிவப்பி-

3. ராமணரோம் உ இது ஸ்ரீமாஹேஸ்வர ரக்ஷை உ

மாவட்டம்	:	நாகப்பட்டினம்	ஆட்சி ஆண்டு	:	–
வட்டம்	:	திருக்குவளை	வரலாற்று ஆண்டு	:	கி.பி12 ஆம் நூ.ஆ
ஊர்	:	திருவாய்மூர்	இந்தியக் கல்வெட்டு ஆண்டுஅறிக்கை		594 / 62 – 63
மொழி	:	தமிழ்			
எழுத்து	:	தமிழ்	முன் பதிப்பு	:	–
அரசு	:	சோழர்			
மன்னன்	:	திரிபுவனச் சக்கரவத்தி	ஊர்க் கல்வெட்டு எண்	:	19

இடம்: தியாகராஜர் கோயிலின் கருவறை மேற்குப் பட்டி.

குறிப்புரை: நந்தாவிளக்கெரிக்க வகை செய்ததைக் குறிக்கிறது. சீமாமேஹஸ்வரர்கள், காணியுடைய சிவப்பிராமணர்கள் ஆகியோர் குறிப்பிடப்படுகின்றனர்.

கல்வெட்டு:

1. ஸ்வஸ்திஸ்ரீ [॥*] திரிபுவனச் சக்கரவத்தி . . . . டையார் திருவாய்மூர் . . . டையார் கோயில் சீமாஹே ர . . .

2. . . . ந்தா விளக்கொன்றுக்கு நா . . . . நாரணன் எரிக்குந் ந . . . ந்தா . . . குடுத்தோம் இக்கோயில் காணி உடைய சிவ . . .

த.நா.அ. தொல்லியல் துறை **தொடர் எண் : 407 / 2004**

மாவட்டம்	: நாகப்பட்டினம்	ஆட்சி ஆண்டு	:	11
வட்டம்	: திருக்குவளை	வரலாற்று ஆண்டு	:	கி.பி1177
ஊர்	: திருவாய்மூர்	இந்தியக் கல்வெட்டு ஆண்டுஅறிக்கை		596 / 1962 – 63
மொழி	: தமிழ்			
எழுத்து	: தமிழ்	முன் பதிப்பு	:	–
அரசு	: சோழர்			
மன்னன்	: இரண்டாம் (?) ராஜாதிராஜன்	ஊர்க் கல்வெட்டு எண்	:	20

இடம்: தியாகராஜர் கோயிலின் கருவறை மேற்கு ஜகதி.

குறிப்புரை: நாயனார் திருவாய்மூருடைய நாயனார் திருமுன்பிலும் (சன்னதி) திருக்காமக்கோட்டமுடைாள் திருமுன்பிலும், தம் முன்னோர்? தந்தை ஆகியோர் நன்மைக்காக, சீர்த்தங்குடையான் வேளான் பட்டன் என்பான் இரு திருநொந்தாவிளக்கெரிக்க 50 காசுகளை, ஈச்சனூரான பரமேஸ்வரச் சதுர்வேதி மங்கலத்துப் பெருங்குறிச் சபையாரிடம் கொடுத்ததையும், அதனைப் பெற்றுக் கொண்ட சபையார், இக்கோயில் நிலங்களை உடைய காணியாளர்கள் செலுத்த வேண்டிய வரியினை அவர்கள் செலுத்தவும், ஈடாகக் காணியாளர்கள் விளக்கெரிப்பதற்குத் தேவையான நெய்யினைச் செலுத்தவும் ஒப்புக்கொண்ட செயலை இக்கல்வெட்டு குறிப்பிடுகின்றது.

கல்வெட்டு:

1. ஸ்வஸ்திஸ்ரீ [॥*] தி͜ ரிபுவந சக͜ ரவத்திகள் ஸ்ரீ ராஜாயிராஜ தெவற்கு யாண்டு யிக வது . . . . ஸ்ரீ பஞ்சவன் விழுப்பரையன் கயிற் சீர்த்தங்குடையான் வேளான் பட்டனாந . . . ராக நாயற்கு நன்றாக உடையார் திருவாய் மூருடை–

2. யார் திருமுன்பு . . . எரிக்கிற திருநுந்தாவிளக்கு ஒன்றும் தங்கள் பிதாக்களுக்கு நன்றாக இக்கோயில் திருக்காமக்கோட்டமுடைய வெ . . . . க்கிற திருநுந்தா விளக்கு ஒன்றும் ஆக திருநுந்தாவிளக்கு இரண்டுக்கும் இப்பஞ்சவன் [விழுப்ப] ரையன் உபையமாக செலுத்த இத்தேவர் ஸ்ரீப–

3. ண்டாரத்து ஒடுக்கிந காசு ருயதும் இராஜேந்திரசோழ வளநாட்டு அளநாட்டு ஈச்சநூரான பரமேஷ்வரச் சருப்பேதி மங்கலத்து பெருங்குறி ஸபையோங் கைக்கொண்டு . . . காணி உடைய உய்ய நின்றாடுவான் காட் . . . கடை . . . . ணியாந மூந்றாங் கட்டளையி . . .

4. நிலந் வகூ பத சிந்னமும் காடுகாள் குளத்து நிலம் உபத சிந்[ந*]மும் பாடுவாள் சேரி நிலம் . . . சிந்நமும் . . . ள்ளவு பொத்தகப்படி ரு இ ம் [நொல்காமடி]க்கு ரு ம் முந்திரிகைக் கீழ் அரையே மூந்றுமாக் காணி சின்னமும் இன்நாயநார் ஊர்க்கீழிறை . . . . த்து வ[ருகிறமை]யில் பத்தாக . . . இ . . . வெண்டு மடக்கு கீ . . .

5. ஐம்பதுங் கொண்டு இந்நிலம் இறைஇலி செய்து நீக்கி உள்ள படிக்கு ஊரிலே ஏற்றமாவீந்து இறுக்கக் கடவோமாகவும் இப்படி சம்மதித்து இந்நிலம் எட்டுமாவிநால் மடக்கு நிலம் கீழ் எட்டுமா . . . இவூர் . . . கள் இறுத்து வரும்படி . . . து இத்திருநுந் தா . . .

6. மூக்காக வந்த நெய் இக்காணியாளரேய் அளக்கக் கடவராகவும் இது [. . லதும் பிற்றையும்] செயக்கடவந் அ . . . . . . நில உபையமாக இறையிலி செய்து குடுத்தோம் பெருங்குறிப் பெருஞ்சபையோம் இது ஸ்ரீ [பன் மாஹே]ஷ்வரரக்ஷை வ

மாவட்டம்	:	நாகப்பட்டினம்	ஆட்சி ஆண்டு	:	12
வட்டம்	:	திருக்குவளை	வரலாற்று ஆண்டு	:	கி.பி1130
ஊர்	:	திருவாய்மூர்	இந்தியக் கல்வெட்டு ஆண்டுஅறிக்கை		595 / 1962 – 63
மொழி	:	தமிழ்			
எழுத்து	:	தமிழ்	முன் பதிப்பு	:	–
அரசு	:	சோழர்			
மன்னன்	:	விக்ரம சோழன்	ஊர்க் கல்வெட்டு எண்	:	21

இடம்: தியாகராஜர் கோயில் கருவறை மேற்கு ஜகதி.

குறிப்புரை: ஊர்ச் சபைக்குச் சொந்தமான பகுதியில் அமைந்த, திருவாய்மூருடையார் கோயிலுக்குரிய இறையிலி நிலங்களுக்கான, உள்வரியினை நிர்ணயம் செய்ததைக் குறிக்கிறது. அந்த நிலங்கள் யார் யாருடைய பொறுப்பில் [அடைப்பு] இருந்தன என்பதும் பட்டியலிடப்படுகின்றன. அவற்றுள், பரமேஸ்வரச் சதுர்வேதி மங்கலம், அமுதமங்கலம், ஆலங்குடி ஆகிய ஊர்களில் உள்ள நிலங்களும், முதலாம் குலோத்துங்கன் காலத்தில் கொடுக்கப்பட்டநிலங்களும் அடங்கும்.

கல்வெட்டு:

1. ஸ்வஸ்திஸ்ரீ [॥*] ஸ்ரீ பூமாதுபுணர புவிமாது விளங்க சயமாது விரும்ப . . . . . ன் திருப்பது மலர் . . . ன்னவர் குடி மன்னி . . . . . . றும் வளர்ப்ப வெங்கலி நீக்கி மெய்யறன் தழைப்ப

2. செம்பொன் வீரஸிங்மாஸனத்து புவந முழுதுடையாளொடும் வீ[ற்றிருந்தரு]ளிய கொப்பரகேசரி . . . ாண்டு ௰உ ஆவது ஊர்கீழ் இறையிலி நிலைநின்றபடிக்கு உள்வரி இராஜேந்திரசோழ வளநா[ட்டு*] வெண்டாழை வேளூர்க் குற்றத்து உடையா–

3. ர் (திருவாய் மூருடையார்) திருவாய் மூருடையார்க்கு இன்னாட்டு . . . யாண்ட செ. . . ந் நாட்டு இடையள நாட்டு ஈசநூராகிய பரமேஸ்வர சருப்பேதி மங்கல[த்*]து நிலம் இன்நாட்டு அமுதமங்கலத்திலும் ஆலங்குடியிலும் பெரியதேவர் குலோத்துங்க சோழ தெ . . . . . . த்துக்கும் சோழபாண்டியச் சருப்பேதி மங்கலத்து அடைப்பு காசியபந் . . . க்கநும் காசிய[ப*]ன் கணவதி நீல–

4. னும் ஆத்திரையன் செய்யானூரனும் ஊர்க்கணக்கு இறையான் கு. . . பதிமங்கலத்து அடைப்பு உடையலூர் சோ[மசேகர பட்டனும் சோமங்கலத்து] பட்டனும் ஊர்க்கணக்கு ஈசனூரு. . . . .

த.நா.அ. தொல்லியல் துறை **தொடர் எண் : 409 / 2004**

மாவட்டம்	:	நாகப்பட்டினம்	ஆட்சி ஆண்டு	:	–
வட்டம்	:	திருக்குவளை	வரலாற்று ஆண்டு	:	கி.பி12–13 ஆம் நூ.ஆ
ஊர்	:	திருவாய்மூர்	இந்தியக் கல்வெட்டு ஆண்டுஅறிக்கை		619 / 1962 – 63
மொழி	:	தமிழ்			
எழுத்து	:	தமிழ்	முன் பதிப்பு	:	–
அரசு	:	சோழர்			
மன்னன்	:	–	ஊர்க் கல்வெட்டு எண்	:	22

இடம்: தியாகராஜர் கோயில் கருவறைத் தென்புறச் சுவரில் இணைத்துக் கட்டப்பெற்றுள்ள கற்கள்.

குறிப்புரை: துண்டுக் கல்வெட்டுகள்.

கல்வெட்டு:

I

1. ஸ்வஸ்திஸ்ரீ [॥*] அருமொழி தேவ வளநாட்டு . . .

II

1. . . . . . . ச்செமித்தன் எயி
2. . . . . . . இவன் . . .
3. . . . . . . இவ்வூ[ர் செ]சம்பியன் யிழ . . .
4. . . . . . . வரொ . . க்கும் அருமொழி செ . .

III

1. இத்தேவர் [பண்டாரத்]தே நித்தம் தூணி . . .
2. படி கொளக்கை ஆராஅமுதின் கண்ட . . .
3. ராகையினால் வந்த திருமுகப்படியே இன்நெல் . . .
4. ல மடபோகமாக கொள்ள செய்வானாக இ . . .
5. . . . குடி பெருங்குறி பையோம் இப்பரிசு . . .
6. கண்டன் ஊர் பட்டன் பணியாலு . . .

7. ன் இவை எந் எழுத்து இத்தேவ . . .

IV

1. . . .
2. மாணிக்கத்தின் எழுத்து . . .
3. த்தூணியும் இத்தேவர்
4. . . . த்தரையன் மல்லன்
5. . . . வ்வா வதிய . . .
6. . . . .

அதிட்டானத்தில் இணைத்துக் கட்டப்பட்டுள்ள கற்கள்

I

1. . . ழ பாண்டியச் சதிவே . . .
2. ளகளில் இச்சோமீ . . .
3. இராஜராஜ தேவர்க்கு ஆறா . . .
4. வாலெ பின்பு இவ்வூ . . .
5. நிலத்து எம்மி . . .

II

1. வாய்மூருடைய. . .
2. ளி வருகையில் பிந்பு . . .
3. வத்து ஆறுபோகை . . .
4. (மூ) வடகரைபட . . .
5. ருகாவிலோப . . .

III

1. மும் ப. . .
2. ய சதுவேதி மங்க. . .
3. இராஜராஜப் பேராறு. . .
4. . . . எழுந்தருளாதா
5. கனக காட சக் . . .

IV

1. திருஞானசம்பந்தந் திருநந்தவநந். . .

மாவட்டம்	: நாகப்பட்டினம்	ஆட்சி ஆண்டு	: –
வட்டம்	: திருக்குவளை	வரலாற்று ஆண்டு	: கி.பி12–13 ஆம் நூ.ஆ
ஊர்	: திருவாய்மூர்	இந்தியக் கல்வெட்டு ஆண்டுஅறிக்கை	602 / 1962 – 63
மொழி	: தமிழ்		
எழுத்து	: தமிழ்	முன் பதிப்பு	: –
அரசு	: –		
மன்னன்	: –	ஊர்க் கல்வெட்டு எண்	: 23

இடம்: தியாகராஜர் கோயிலின் தெற்கு அதிட்டானம்.

குறிப்புரை: மேல்மலைப் பழையனூர் நாட்டைச் சேர்ந்த . . . கரதேவன் ஆன அமரகோனார், விளக்கெரிப்பதற்காக நெய் அளக்கும் பொருட்டு சிவப்பிராணர்களிடம் நிவந்தம் அளித்ததைக் குறிப்பதாகத் தெரிகிறது.

கல்வெட்டு:

1. . . . .
2. த்து மேல்மலைப் பழையநூர் நாட்டு . . .
3. கர தேவநாந அமரகோநார் வைத் . . .
4. . . . சிவப்பிராமணர் வசம் குடுத்தா . . .
5. . . . ற்றுக்கு நெய் உழக்குக்கு எரி . . .
6. ராதித்தவற் ஶஶ்வதமாக எரிக்க கடவோ. . .
7. ரரோம் இது சீமாஹெஶ்வரரக்ஷெ

த.நா.அ. தொல்லியல் து றை **தொடர் எண் : 411 / 2004**

மாவட்டம்	: நாகப்பட்டினம்	ஆட்சி ஆண்டு	:	*12*
வட்டம்	: திருக்குவளை	வரலாற்று ஆண்டு	:	*கி.பி. 1178*
ஊர்	: திருவாய்மூர்	இந்தியக் கல்வெட்டு ஆண்டுஅறிக்கை		*603 / 1962 – 63*
மொழி	: தமிழ்			
எழுத்து	: தமிழ்	முன் பதிப்பு	:	–
அரசு	: சோழர்			
மன்னன்	: இரண்டாம் இராசாதிராசன்	ஊர்க் கல்வெட்டு எண்	:	*24*

இடம்: தியாகராஜர் கோயிலின் தென்புறச் சுவர்.

குறிப்புரை: கல்வெட்டு பெரிதும் சிதைந்துள்ளது. தொடர்ச்சியாகப் பொருள் தெரிந்து கொள்ளுமாறு இல்லை. கல்வெட்டின் காலம் குறிக்கும் பஞ்சாங்கக் குறிப்புகளும், நந்தாவிளக்குக்குத் தினந்தோறும் செலுத்தவேண்டிய நெய்க்காக நூறு காசுகளைச் சிவப்பிராமணர்களின் கொடுத்த செய்தியும் தெரியவருகின்றன.

கல்வெட்டு:

I

1. ஸ்வஸ்திஸ்ரீ [॥*] தி_ரிபுவந சக்_ர . . .
2. சாதிராச தெவற்க்கு யாண்டு ௰௨
3. மகர நாயற்று அபர பக்ஷத்து ஏகா-
4. [த]ஸியும் திங்கள் கிழமையும் பெ-
5. . . . லத்திநாள் ஐயங்கொண். . .

II

1. க் கோயில் கா . . .
2. ணர் வசம் குடுத்த காசு நூறு . . .
3. தின் பொலிசையால் நாள் ஒ. . .
4. நெய் உழக்குக்கு எரிக்கும் திருன . . .
5. ளக்கு ஒன்று இது சந்திராதித்த
6. த்தாக எரிக்கக் கடவோம். . .

த.நா.அ. தொல்லியல் துறை **தொடர் எண் : 412 / 2004**

மாவட்டம்	:	நாகப்பட்டினம்	ஆட்சி ஆண்டு	:	–
வட்டம்	:	திருக்குவளை	வரலாற்று ஆண்டு	:	கி.பி10 ஆம் நூ.ஆ.
ஊர்	:	திருவாய்மூர்	இந்தியக் கல்வெட்டு ஆண்டுஅறிக்கை		609 to 612 / 1962 - 63
மொழி	:	தமிழ்			
எழுத்து	:	தமிழ்	முன் பதிப்பு	:	–
அரசு	:	சோழர்			
மன்னன்	:	–	ஊர்க் கல்வெட்டு எண்	:	25

இடம்: தியாகராஜர் கோயிலின் தென்புறச் சுவர்.

குறிப்புரை: பழைய கல்வெட்டுகள் மீண்டும் பொறிக்கப்பட்டுள்ளன. அவையும் மாற்றி மாற்றி வைத்துக் கட்டப்பட்டுள்ளன. கி.பி. 12ஆம் நூற்றாண்டு எழுத்தமைதியில் உள்ளன.

கல்வெட்டு:

609:

1. . . . கெசரி பந்மற்கு யாண்டு [சு]வது . . . நசியாநூராந . . .
2. . . . பட்ட வைத்தபடி இது ஊஹைஸ்ரரும் ஶிவவ்ராமணரும் ரக்ஷை ஒ

610:

1. . . . பொந் எண் கழஞ்சு இப்பொன் எண் கழஞ்சாலும்
2. திருநுந்தாவிளக்குக்கு திருவாய்மூருடைய பெருமானடிகளுக்கு வைத்த நொந்
3. . . . பெருமாந் அடிகளுக்கு நுந்தா விளக்கு . . . வைத்த பொந் . . .

611:

1. . . . காப்பரகேசரி பந்மற்கு யாண்டு ௰௫ வது பாண்டிநாட்டு
2. . . . உழக்கு நெய் எரிப்பதாக வைத்து கட்டிமாந் குடி . . .
3. யாந . . . . . . கண் திருவாய்மூருடைய ஊஹாதெவற்க்கு வைத் . . .

4. . . . மாக குடுத்த . . . . . . இசைந்து கொண்ட பொந் அறு . . .

612: 1. ஸ்ரீ கோப்பரகேசரி பற்மற்கு யாண்டு ய[உ]வது இடையளநாட்டு வாய்மூருடைய. . .

2. . . . க்கநும் காஶிபந் [சொழ கொ . . .]அறுபத்து நால்வநும் எண்பத்தறுவநும் இவ்விரு . . .

3. . . . கொண்டு . . . விட்டு . . . எரிக்கடவ அரைவிளக்கிநால் நிவந்தமாக குடு . . .

மாவட்டம்	: நாகப்பட்டினம்	ஆட்சி ஆண்டு	:	7
வட்டம்	: திருக்குவளை	வரலாற்று ஆண்டு	:	கி.பி12 – 13 ஆம் நூ.ஆ.
ஊர்	: திருவாய்மூர்	இந்தியக் கல்வெட்டு ஆண்டுஅறிக்கை		601 / 1962 – 63
மொழி	: தமிழ்			
எழுத்து	: தமிழ்	முன் பதிப்பு	:	–
அரசு	: சோழர்			
மன்னன்	: திரிபுவனச்சக்கரவத்தி	ஊர்க் கல்வெட்டுஎண்	:	26

இடம்: தியாகராஜர் கோயில் அர்த்த மண்டபத் தெற்குச் சுவர்.

குறிப்புரை: பெரிதும் சிதைந்த கல்வெட்டு. நொந்தா விளக்கெரிக்க அறுபது காசுகள் கொடுத்து, நெய்யளக்கச் செய்த கொடை என்ற அளவில் தெரிய வருகிறது.

கல்வெட்டு:

1. ஸ்வஸ்திஸ்ரீ [॥*] திரி[ஶுவ]. . .
2. கு யாண்டு ஏழாவ . . .
3. கூற்றத்து . . .
4. . . .
5. த்த காசு அறுப . . .
6. . . . ழக்கு நெய் . .
7. . . . நந்தா விளக்கு. . .

மாவட்டம்	: நாகப்பட்டினம்	ஆட்சி ஆண்டு	: 24
வட்டம்	: திருக்குவளை	வரலாற்று ஆண்டு	: கி.பி.12,13 ஆம் நூ.ஆ.
ஊர்	: திருவாய்மூர்	இந்தியக் கல்வெட்டு ஆண்டுஅறிக்கை	599 / 1962 – 63
மொழி	: தமிழ்		
எழுத்து	: தமிழ்	முன் பதிப்பு	: –
அரசு	: சோழர்		
மன்னன்	: –	ஊர்க் கல்வெட்டு எண்	: 27

இடம்: தியாகராஜர் கோயில் அர்த்த மண்டபத் தெற்குச் சுவர்.

குறிப்புரை: வண்டாழை வேளூர்க் கூற்றத்துத் தேவதாந ஊர் ஒன்றின் (பரமேஸ்வரச் சதுர்வேதி மங்கலம்?) பெருங்குறி சபையார்கள் எழுதிக் கொடுத்த ஆவணம். அரசனின் ஆணையாகச் செம்பிலும் [கல்லிலும்] வெட்டுவித்ததாகத் தெரிகிறது.

கல்வெட்டு:

1. ஸ்வஸ்திஸ்ரீ [॥*] ஷெவற்கு யாண்டு உ௰௪ ஆவது அருமொழி தெ . . .
2. ண்டாழை வெளூர்க் கூற்றத்து [தேவ] தாநம் . . .
3. . . . ங்குறி ஸபையொம் . . . அதி . . .
4. . . . முடை . . . சந்தாந ஆட . . . ன்றிக் கொளப் பிச்சன் . . .
5. . . . செம்பிலும் வெட்டுவித்துக் குடுக்கவென்று திருவா . . .

மாவட்டம்	: நாகப்பட்டினம்	ஆட்சி ஆண்டு	:	20
வட்டம்	: திருக்குவளை	வரலாற்று ஆண்டு	:	கி.பி1236 [1]
ஊர்	: திருவாய்மூர்	இந்தியக் கல்வெட்டு ஆண்டுஅறிக்கை		598 / 1962 – 63
மொழி	: தமிழ்			
எழுத்து	: தமிழ்	முன் பதிப்பு	:	–
அரசு	: சோழர்			
மன்னன்	: மூன்றாம் இராசராசன்	ஊர்க் கல்வெட்டு எண்	:	28

இடம்: தியாகராஜர் கோயிலின் முகமண்டபத் தெற்குச் சுவர்.

குறிப்புரை: இராசேந்திர சோழவளநாட்டுக் கோட்டூருடையான் செம்பொற்சோதி வட்டணையாடலுடையான், தான் திருவாய்மூருடையார் கோயிலில் எழுந்தருளுவித்த அழகிய வினாயகப் பிள்ளையார் முன்பு மூன்று சந்தியிலும் எரிப்பதற்காக 600 காசுகளை இக்கோயிலின் முப்பது வட்டத்துக் காணியுடைய சிவப்பிராமணர்களிடம் கொடுத்ததையும், அதன் வட்டியிலிருந்து அவர்கள் விளக்கெரிக்க ஒப்புக்கொண்டதையும் இக்கல்வெட்டுத் தெரிவிக்கிறது.

கல்வெட்டு:

1. ஸ்வஸ்திஸ்ரீ [॥*] திரிபுவனச் சக்கரவத்தி-
2. கள் ஸ்ரீ இராசராஜ தேவர்க்கு யா-
3. ண்டு இருபதாவது இஷப நாயற்-
4. றுப் பூர்வ வக்ஷத்து ஏகாதெசியும்
5. திங்கள் கிழமையும் பெற்ற சோதி
6. நாள் இராசேந்திர சோழவளநாட்டு
7. வண்டாழை வேளூர்க் கூற்றத்து உடை-
8. யார் திருவாய்மூரு உடையார் கோயி-

9. ல் சீபீடத்து முந் இந்நாட்டு [கோ]ட்டூர்

10. உடையான் செம்பொற் சே[சாதி வட்ட]-

11. ணையாடலுடையார் எழுந்தருளுவித்-

12. [து பூசை கொ ண்டருளுகிற] அழகிய வினா-

13. யகப் பிள்ளையார் திருமுன்பு எரிய இவந்

14. உபைய(ம்)மாக வைத்த சந்திவிளக்கு மூன்-

15. றுக்கு இக்கோயில் முப்பது வட்டத்துக் கா-

16. ணியுடைய சிவப்பிராமணரோம் இவர்

17. பக்கல் கைகொண்ட காசு அறு நூறு

18. க்கும் பொலிசைக்கு நாள் ஒன்றுக்கு

19. . . . . . . நெய் சந்தி மூன்றுக்-

20. கும் சந்திராதித்தவரை எரிக்கட-

21. வோ(ம்) மானோம் முப்பது வட்ட-

22. த்துக் காணியுடைய சிவப் பிராமண-

23. ரோம் ஸ்ரீ மாஹெஸ்வரர் ரக்ஷை ட

---

1. வானிலைக் குறிப்புகளின் அடிப்படையில் இக்கல்வெட்டின் காலம் 19.5.1236 என்று கல்வெட்டாண்டறிக்கையில் குறிப்பிடப்பட்டுள்ளது.

மாவட்டம்	:	நாகப்பட்டினம்	ஆட்சி ஆண்டு	:	18+1
வட்டம்	:	திருக்குவளை	வரலாற்று ஆண்டு	:	கி.பி. 10 ஆம் நூ.ஆ.
ஊர்	:	திருவாய்மூர்	இந்தியக் கல்வெட்டு ஆண்டுஅறிக்கை		613 / 1962 – 63
மொழி	:	தமிழ்			
எழுத்து	:	தமிழ்	முன் பதிப்பு	:	–
அரசு	:	சோழர்			
மன்னன்	:	இராசகேசரி	ஊர்க் கல்வெட்டு எண்	:	29

இடம்: தியாகராஜ சுவாமி கோயிலின் அர்த்த மண்டபத் தெற்கு அதிட்டானம்.

குறிப்புரை: பிற்காலத்தே கி.பி. 12,13 ஆம் நூற்றாண்டு எழுத்தமையில் மீட்டெழுதப் பட்ட கல்வெட்டு. சிற்றாமூருடையான் என்பான், திருவாய்மூருடைய பெருமானடிகளுக்கு நொந்தா விளக்கெரிக்க, மாதந்தொறும் குறுணி நெய் வட்டியாகத் தர ஒப்புக்கொண்டதைத் தெரிவிக்கிறது.

கல்வெட்டு:

1. ஸ்வஸ்திஸ்ரீ [॥*] கோவிராசகேசரி பந்மற்கு யாண்டு ௰அ ஆவதிந் எதிராமாண்டு சிற்றாமூர் சிற்றாமூருடையான் [திருவாய் மூருடை] ய பெருமாந் அடிகளுக்கு நுந்தாவிளக்கு . . . . ல் பலிசை திங்கள் குறுணி நெய்யால் விளக்கிநுக்கு வைத்த திருவிளக்கு ஸஹெயாரும் பந்மாஹெஸ்வர ரக்ஷை உ

த.நா.அ. தொல்லியல் துறை **தொடர் எண் : 417 / 2004**

மாவட்டம்	: நாகப்பட்டினம்	ஆட்சி ஆண்டு	:	2[3]
வட்டம்	: திருக்குவளை	வரலாற்று ஆண்டு	:	கி.பி. 10 ஆம் நூ.ஆ.
ஊர்	: திருவாய்மூர்	இந்தியக் கல்வெட்டு ஆண்டுஅறிக்கை		614 / 1962 – 63
மொழி	: தமிழ்			
எழுத்து	: தமிழ்	முன் பதிப்பு	:	–
அரசு	: சோழர்			
மன்னன்	: இராசகேசரி	ஊர்க் கல்வெட்டு எண்	:	30

இடம்: தியாகராஜர் கோயிலின் அர்த்த மண்டபத் தெற்கு அதிட்டானம்.

குறிப்புரை: கி.பி. 12,13 ஆம் நூற்றாண்டெழுத்தமைதியில் மீட்டெழுதப்பட்ட கல்வெட்டு. திருவாய்மூருடைய மகாதேவர் கோயில் ஆதிசண்டேஸ்வர தேவர் பெயரில், பெருங்குறி மகாசபையார், நிலவிலையாகப் பத்துக் காசும், இறைகாவலாக 30 காசும் பெற்றுக் கொண்டு இறையிலி முற்றூட்டு செய்து கொடுத்ததைக் குறிக்கிறது. அந்நிலத்தில் இருந்து வரும் நெல்லைக் கொண்டு, உச்சிச் சந்தி வழிபாடு, அப்போதெரிக்கும் நொந்தாவிளக்கு, இருதிருவிழா நாள்களில் அப்பமுது, அவலமுது ஆகியவை படைக்க அரிசி ஆகியவற்றை எந்தெந்த அளவு கொடுக்க வேண்டுமென ஏற்பாடு செய்ததைக் குறிக்கிறது.

இரண்டாம் பகுதி இக்கல்வெட்டினைத் தொடர்ந்து எழுதப்பட்டுள்ளது. எனவே முன்பகுதியில் குறிப்பிடப்பட்டுள்ள நிலத்தின் எல்லைகளைக் குறிப்பதாகவும், அவற்றை இறையிலி செய்து கொடுத்ததைக் குறிப்பதாகவும் கொள்ளலாம்.

கல்வெட்டு:

1. ஸ்வஸ்திஸ்ரீ [||*] [கோராசகேசரி பந்மற்கு] யாண்டு உ௰[௩] வது . . .. வெளூற் கூற்றத்து திருவாய்மூர் உஹாதெவர் தெவ .. . ாம் ஆதிசண்டேஸ்வர தேவர்க்கு விற்றுக் குடுத்த நிலம் கட்டிமாந் கு–

2. டி வடவூர் கார்[பாந் கிழக்கு நிலம்] ௩ . . . கொட்டகத்து . . . ல் நிலம் காணியும் ஆக நிலம் வவுஃ கீ வஃயும் விற்றுக் குடுத்துக் கொண்ட காசு ௰ இந்நில . . . இறைகாவலாகக் கொண்ட காசு ௩௰ ஆக காசு ௪௰ இக்காசு நாற்பதுங் கொண்–

3. டு இறையிலி முற்றூட்டாக விற்றுக் குடுத்தோம் இந்நிலத்தால் முதலாந நெல்லறுபத்தைங்கலம் இந்நெல்லுக்கொண்டு இத்திரு வாய்மூருடைய ஜெவர் கோயிலில் . . . . . . ஹெ நிமந்தம் ஆவது உச்சியம்போதை ஸந்திக்கு திருஅமுது அரிசி இருநா-

4. ழிக்கு நெல் ஐஞ்ஞாழியும் அமுதுக்கு நெல் [ஒரு] நாழியும் நுந்தா விளக்கு ஒந்றுக்கு நெய் உழக்குக்கு மாத்தால் நெல் குறுணியும் மூந்று ஸந்திக்கும் ஸந்தி ஒந்றுக்கு எண்ணை அரை பிடியாக ஸந்தி மூந்றுக்கு நியதம் ஒருபிடிஅரை எண்ணைக்கு நெல்லு

5. முந்நாழியும் ஆக நியதம் நெல்லு பதக்கொரு நாழியால் வந்த நெல்லு கூ௰ங ௱ம் . . கழிந்தி . . . ரத்திருநாளிலும் அப்பமுது ௱சூ கரு ஊசூயும் அப்பமுது இரண்டு திருநாளைக்குங் குத்தலரிசி ௱சூ க்கு இரண்டஞ்சால் ஊ௨ ௲பம் நெ-

6. ல்லு நாழிக்கு . . . யுங் கொண்டு இப்பரிசு இரண்டு திருநாளிலும் அப்பமுது அவலமுது செய்து . . . தைங்கலமும் . . . ௲ாகூ௰ நாளும் இந்நிமந்தம் இத்தனையுஞ் சந்திராதித்தவற் செல்வதாக இறையிலி முற்றூட்டாகச்

7. செய்து குடுத்தோம் . . . [பெருங்]குறிஸஹையோம் இது பந்ஊஹெஸ்ர ரமெக்ஷ வ

II

1. ஸ்ரீ ஈஸ நூராந . . . . . . த்து . . . ல விளாக உதுக்கே . . . கோயில் கிழக்கு நோக்கி . . . . . . வாய்க்கா(ல்)லுக்கு வடக்கும் மேல்பாற்கெல்லை கோமடத்து நாத நிலத்துக்கு கிழக்கும் வடபாற்கெ-

2. ல்லை இத்தேவர் நில . . . . . . இவ்விசைந்த பெருநான்கெல்லையுள் நடுவுபட்ட நிலம் ஆறுமா . . . . . . இத்தேவற்க்கு விற்றுக் . . . பரஞ்சோதி வாய்க்காலுக்கு . . . நிலமாய் அப்பூதி பிரஊநெதந் பக்கல் விலை கொண்டுடைய நிலநாலும் ஆக ரூ இந்நில

3. ம் அரையும் இறையிலி . . . ஆதிசண் டேஸ்வர தேவற்கு இறையிலி செய்து கொண்ட . . . சந்திராதித்தவற் இறையிலி தெவதாநம் ஆக

விற்றுக் குடுத்தோம் [பெருங்குறி] ஸபையோம் ஸபையாரும் இருந்து பணித்தார் திருக்குடமூக்கில் மௌதமந் சீகுமார பட்டநும் நிந்றையி–

4. ல் தோணக்குமாரபட்டந் பணியாலும் பணிக்க எழுதிநேந் இவ்வூர் மத்யத்தந் அடிகள் முன்னிபெரிய . . . தெவகன்மிகளும் சீகோயில்லுடையார்களும் ஸ்ரீ ஊஹெஸ்வரர்களும் . . . தேவற்கு உடையார் ஸ்ரீ இராசரா[ஜ*] தெவற்க்கு ஈசநூராகிய பரமேஸ்வரச் சருப்பேதி மங்கலத் . . . .

[கட்டிடத்தினுள் மறைந்து விட்டது]

த.நா.அ. தொல்லியல் துறை **தொடர் எண் : 418 / 2004**

மாவட்டம்	:	நாகப்பட்டினம்	ஆட்சி ஆண்டு	:	33
வட்டம்	:	திருக்குவளை	வரலாற்று ஆண்டு	:	கி.பி. 1211
ஊர்	:	திருவாய்மூர்	இந்தியக் கல்வெட்டு ஆண்டுஅறிக்கை		586 / 1962 – 63
மொழி	:	தமிழ்			
எழுத்து	:	தமிழ்	முன் பதிப்பு	:	–
அரசு	:	சோழர்			
மன்னன்	:	மூன்றாம் குலோத்துங்கன்	ஊர்க் கல்வெட்டு எண்	:	31

இடம்: தியாகராஜர் கோயில் மகாமண்டப வடக்குச் சுவர்.

குறிப்புரை: [திருவாய்]மூர்க்கிழவன் திருச்சிற்றம்பலமுடையான் திவாகர ... என்பார், பண்டாரத்திலிருந்து 1200 காசுகளைப் பெற்று, திருவாய் மூருடையார் கோயில் முப்பது வட்டத்துக் காணியுடைய சிவப்பிராமணர்கள் வசம் கொடுத்து, அதன் பொலிசை (வட்டி) யிலிருந்து, இரண்டு திருநாள்களில், திருக்களபத்துக்கும், திருமேற்பூச்சுக்கும், திருப்பள்ளித்தாமத்துக்கும், அரிசி, கறியமுது, உப்பமுது, மிளகு, நெய், தயிர், அடைக்காய் வெற்றிலையுள்ளிட்ட அமுதுபடிக்குத் தேவையான ஏற்பாடுகளைச் செய்ததை இக்கல்வெட்டு குறிப்பிடுகிறது. அமுதுபடிக்குரிய பொருட்களின் அளவுகளும் சொல்லப்பட்டுள்ளன.

கல்வெட்டு:

1. [ஸ்வஸ்திஸ்ரீ [॥*] திரிபுவன ச]க்கரவத்திகள் மதுரையும் ஈழமுங் கருவூரும் ப[ா-
2. ண்டியன் முடித் தலையுங்] கொண்டு வீர அஹிஷெகமும் விசைய அஹிஷெகமும் [பண்ணி]-
3. யருளின ஸ்ரீதிரிபுவன வீரதேவற்கு யாண்டு முப்பத்து மூன்றாவது உடையார் . . .
4. . . . (சிமெண்ட் பூசி மறைக்கப்பட்டுள்ளது) . . .
5. ா ஏழாந் திருநாளில் திருக் ... அருள வேண்டுவனவயிற்றுக்கு சிறப் . . .

6. பாக பொன் கொண்டு பொலி . . . மூர்கிழவன் திருச்சிற்றம்பல-

7. முடையார் திவாகர . . . தடத்திற்பல . . .

8. ன் பூழை மடைய் . . . களுக்கு எழுந்தருளுகிற தி-

9. ருவீதி பாகாசிரிய . . . குடலாகவே திருநாம . . .

10. (சிமெண்ட் பூசப்பட்டு மறைக்கப்பட்டுள்ளது)

11. காசு இவர் பண்டாரத்துக் கைகொண்டு எங்கள்

12. வசம் தந்த காசு கூஉா இக்காசு ஆயிரத்து இருநூறும் பொ-

13. ன் கொண்டு பொலியூட்டாக இவர் பக்கல் கைக்கொண்டு திருநா-

14. ள் ஒன்றுக்குத் திருக்களபத்துக்கு ... பாக விடும் திருமே-

15. ற் பூச்சு . . . [குங்குமம்] காலே அரைக்காலும்

16. த்துக்காலும் கற்பூரம் காலும் [அலகத்]திருப்பள்ளித் தாமம் னாழியும் அமுது படிக்கு அள-

17. க்கும் அரிசி பதக்கும் கறியமுது இருபத்தைம்பலமும் உப்பமுது உழக்கும் மிளகு இ-

18. ரண்டரைச் செவிடும் நெய் ஆழாக்கும் தயிர் உரியும் அடைக்காயமுது பாக்-

19. கு பத்தும் இலையமுது பற்று நாலும் ஆக இப்படியே இரண்டு திருநா-

20. ளைக்கும் சந்திராதித்தவற் பொலிசை கொண்டு பொலியூட்டாக செலுத்த-

21. க்கடவோமானோம் முப்பதுவட்டம் முழுதும் காணிஉடைய சிவப்பிரா-

22. ணரோம் இது சீமாகேச்சுர இரக்சை உ

மாவட்டம்	: நாகப்பட்டினம்	ஆட்சி ஆண்டு	: –
வட்டம்	: திருக்குவளை	வரலாற்று ஆண்டு	: கி.பி. 12,13 ஆம் நூ.ஆ.
ஊர்	: திருவாய்மூர்	இந்தியக் கல்வெட்டு ஆண்டுஅறிக்கை	600 / 1962 – 63
மொழி	: தமிழ்		
எழுத்து	: தமிழ்	முன் பதிப்பு	: –
அரசு	: சோழர்		
மன்னன்	: மூன்றாம் குலோத்துங்கன்	ஊர்க் கல்வெட்டு எண்	: 32

இடம்: தியாகராஜர் கோயிலின் மகாமண்டப மேற்குச் சுவர்.

குறிப்புரை: கல்வெட்டு பெரிதும் சிதைந்து, பல்வேறு துண்டுகளாகச் சுவரில் கட்டப்பட்டுள்ளது. பெருங்குறிச் சபையாரும், தானத்தாரும் ஈடுபட்டுச் செய்த ஏற்பாட்டினைக் குறிப்பதாகத் தெரிகிறது. நில அளவுகள், இறையிலி செய்தமை ஆகியவற்றிலிருந்து, நிலக்கொடையினைப் பற்றியதெனக் கருதலாம். கையெழுத்திட்ட ஊர்க்கணக்கர் உள்ளிட்ட சிலரின் பெயர்களும் ஒருபகுதியில் காணப்படுகிறது.

கல்வெட்டு:

I

1. . . . வத்திகள் ஸ்ரீ வீர ராசேந்திர தேவர்க் . . .

2. . . . தெசியும் வியாழக்கிழமையும் பெற்ற மூலத்து நா. . .

3. . . . ரிச் சருப்பேதி மங்கலத்து பெருங்குறிச் சபை. . .

4 . . . ருடையார் கோயில் தானத்தார் கண்டு நட . . .

5. . . . நாயினார் கோயில் எழுந்தருளுவித்த திரு . . .

6. . . . வேண்டும் எழுச்சிகளுக்கும் திரு . . .

II

1. த்துக்கும் இப்பரமேஸ்வரச் சதுவெ.தி மங்கலத்து . . .

2. று பேர் பேசப்பட்ட நிலத்து வடக்கடைய இப்பத்தா . . .

3. வித்து வருகிற நிலத்து வடக்கடையத் திருஞானம் பெற்ற . . .

4. ாக இவர் குடுத்த விரிவு ரூ வ இந்நிலங் காலினால் தரப்படி . . .

5. ரைக்காணியினால் தரப்படி ஊ . . .

III

1. ஆய்மூரன் செய . . .

2. விலைகொண்டு . . .

3. திருநாமத்துக்க . . .

4. யெ ஒருமா முக்க . . .

IV

1. றை நெல்லும் . . .

2. ள்ளித் தாமஞ் சா . . .

3. னுக்கும் இந்நிலங் . . .

4. டி நெல்லு பதிெ . . .

5. நாற்பத்தொரு ம . . .

6. ர் கோயிலிலே . . .

V

1. ஏழு கலம் ஏழுக்கு . . .

2. ப்படி உள்ளிட்டவையும் திருஞான . . .

3. லும் சந்திராதித்தவரை காசு கொண் . . .

4. ழு கலனே முக்குறுணியும் எங்களு . . .

5. சின்னத்திலும் விழுக்காடு கொண்டு . . .

6. வெட்டிக் கொள்ளக் கடவார்களாக . . .

VI

1. . . . ழூர்களுக்கு . . .
2. க்கு சீபாதந் தாங்குவார்க்கு மந் . . .
3. இறையிலியாகவும் இந்நிலத்தால் ஒ . . .
4. ம் இவூரில் பிறிந்த ஊர்களிலும் உட்ப . . .
5. இறுக்கக் கடவோமாகவுமிப்படிக்கு . . .
6. இப்படி இசைந்து இறையிலி செய்து . . .

VII

1. த்தோம் பெருங்குறி ஸஹெயோம் இவை பணியால் ஊர்க்கணக்கு ஈசனூருடையான் மாவரயந்
2. இப்படிக்கு இவை ஊர்க்கணக்கு ஈசனூருடையான் மகாஜனப் பிரியனெழுத்து இப்படிக்கு இவை கொம்மாரை-
3. ய நம்பிபட்டன் எழுத்து இப்படிக்கு இவை நின்றயில் அழகிய பட்டன் எழுத்து இப்படிக்கு இவை பெரும் பண்டூர்த் திருவ-
4. ரங்க நாராயணபட்டன் எழுத்து இப்படிக்கு இவை நின்றயில் திருச்சிற்றம்பலமுடைய பட்டன் எழுத்து வ

மாவட்டம்	: நாகப்பட்டினம்	ஆட்சி ஆண்டு	:	26
வட்டம்	: திருக்குவளை	வரலாற்று ஆண்டு	:	கி.பி1204
ஊர்	: திருவாய்மூர்	இந்தியக் கல்வெட்டு ஆண்டுஅறிக்கை		597 / 1962 – 63
மொழி	: தமிழ்			
எழுத்து	: தமிழ்	முன் பதிப்பு	:	–
அரசு	: சோழர்			
மன்னன்	: மூன்றாம் குலோத்துங்கன்	ஊர்க் கல்வெட்டு எண்	:	33

இடம்: தியாகராஜர் கோயிலின் மகாமண்டப மேற்குக் குமுதம்.

குறிப்புரை: பாசையைச் சேர்ந்த வணிகன் வைப்பூருடையான் திருநாகீசுரமுடையானின் மனைவி, உடையநாச்சி ஆகிய சிவன் பெருந்தேவி என்பாள், 600 காசுகளைத் திருவாய்மூருடையார் கோயில் முப்பது வட்டத்து காணியுடைய சிவப்பிராமணர் வசம் கொடுத்து, அதன் பொலிசையிலிருந்து மூன்று சந்தியிலும், ஒரு விளக்கெரிக்க தினந்தோறும், முச்செவிடு நெய்யளக்கச் செய்த ஏற்பாட்டையும், இரும்பு உள்ளீட்டுடன் கூடிய பித்தளை விளக்கினையும் அவரே அளித்ததையும் குறிப்பிடுகிறது.

கல்வெட்டு:

1. ஸ்வஸ்திஸ்ரீ [॥*] திரிபுவன சக்கரவத்திகள் மதுரையும் ஈழமுங் கருவூருங் கொண்டு பாண்டியன் முடித்தலையுங் கொண்டருளிய ஸ்ரீ குலோத்துங்க சோ[ழ*] தேவற்கு யாண்டு இருபத்து ஆறாவது உடையார் திருவாய்மூ[ரு]டையார்-

2. க்கு பாசையில் இருக்கும் வியபாரி வைப்பூருடையான் திருநாகீசுரமுடையான் பாரி உடையநாச்சியான சிவன்பெருந்தேவி உபையமாக வைத்த சன்திவிளக்கு மூன்றுக்கு இக்கோயில் முப்பது வட்டத்துக் காணி உடை-

3. டய சிவப்பிராமணரோம் உபையமாக இவள் பக்கல் நாங்கள் கைக்கொண்[ட*] காசு அறுநூறு இக்காசு அறுநூற்றுக்கும் பொலிசைக்கு நாள் ஒன்றுக்கு முச்செவிடாக வந்த நெயிக்கு சந்தி மூன்றுக்[கு]ம் சந்தி ஒரு வி-

4. ளக்கு சந்திராதித்தவரை எரிக்கக் கடவோமானோம் முப்பது வட்டக் காணிஉடைய சிவப்பிராமணரோம் இவ்விளக்கு நாயனார் திருமுன்பு எரிக்க இவள் இட்ட பித்தளைக் குத்திவிளக்கு இருப்[பு] நாராசமுட்ப

. . .   . . .

த.நா.அ. தொல்லியல் துறை **தொடர் எண் : 421 / 2004**

மாவட்டம்	:	நாகப்பட்டினம்	ஆட்சி ஆண்டு	:	[7]
வட்டம்	:	திருக்குவளை	வரலாற்று ஆண்டு	:	கி.பி118[4]
ஊர்	:	திருவாய்மூர்	இந்தியக் கல்வெட்டு ஆண்டுஅறிக்கை	}	588 / 1962 – 63
மொழி	:	தமிழ்			
எழுத்து	:	தமிழ்	முன் பதிப்பு	:	–
அரசு	:	சோழர்			
மன்னன்	:	வீர ராஜேந்திரன் (மூன்றாம் குலோத்துங்கன்)	ஊர்க் கல்வெட்டு எண்	:	34

இடம்: தியாகராஜர் கோயில் அர்த்தமண்டப உபபீடம் தெற்குப் பட்டி.

குறிப்புரை: திருவாய்மூருடைய நாயனார் கோயில் தேவரடியாரில் பூநங்கை என்பாள், சிவப்பிராமணர்களிடம், 112 காசு கொடுத்ததையும், அதைப் பெற்றுக் கொண்டு ஒரு திருநந்தாவிளக்கெரிக்கும் பொறுப்பினை அவர்கள் ஏற்றுக் கொண்டதையும் இக்கல்வெட்டு குறிக்கிறது.

கல்வெட்டு:

1. ஸ்வஸ்திஸ்ரீ [॥*] திரிபுவனச் சக்கரவத்தி ஸ்ரீவீரராஜேந்திரதேவற்கு யாண்டு [எ]வது திருவாய்மூருடையாற்கு இவ்வூற் தேவரடி[யாரி]ல் பூ நங்கை வைத்த திருநுந்தாவிளக்கு ஒன்று இது ... இக்கோயிலி

2. ல் சிவப்பிராமணரோம் கைக்கொண்ட காசு ௱௰௨ இக்காசு நூற்றொருபத்திரண்டு சந்திராதித்தவல் விளக்கெரிக்க ஸம்மதித்தோம் இக்கோயிலில் சிவப்பிராமணரோம் . . . கோயில் இவ்வூ[ரு*]டையந் தச்சந் உடையநாயக ஆசாரியன் எழுத்து வ

த.நா.அ. தொல்லியல் துறை **தொடர் எண் : 422 / 2004**

மாவட்டம்	: நாகப்பட்டினம்	ஆட்சி ஆண்டு	:	35[1]
வட்டம்	: திருக்குவளை	வரலாற்று ஆண்டு	:	கி.பி1251[2]
ஊர்	: திருவாய்மூர்	இந்தியக் கல்வெட்டு ஆண்டுஅறிக்கை		587 / 1962 – 63
மொழி	: தமிழ்			
எழுத்து	: தமிழ்	முன் பதிப்பு	:	–
அரசு	: சோழர்			
மன்னன்	: மூன்றாம்ராஜராஜன்	ஊர்க் கல்வெட்டு எண்	:	35

இடம்: தியாகராஜர் கோயில் அர்த்த மண்டபம் உபபீட மேற்குச் சுவர்.

குறிப்புரை: இடையளநாட்டு ஈச்சனூரான பரமேஸ்வரச் சதுர்வேதி மங்கலத்து காணியாளனான நெய்தல் வாயிலுடையான் ஆட்கொண்டவில்லி ஆகிய பத்தராய்ப் பணிவார் என்பவருக்கு, திருவாய்மூருடையார் கோயில் தானத்தார் செய்து கொடுத்த நிலவிலை உறுதி ஆவணம் இது. 1400 அன்றாடு நற்காசுகளுக்குச் சண்டேஸ்வரப் பெருவிலையாக வாங்கிய இந்நிலத்தினை அவன் கொடையாக அளித்து, அதற்குரிய வரிசெலுத்தியது போக மீதமுள்ள வருவாயிலிருந்து வட்டணை ஆடலுடையார்க்குத் திருமார்கழித் திருவாதிரையன்று நடைபெறும், திருவெழிச்சி (ஊர்வலம்), திருநீராட்டு, திருப்பள்ளித்தாமம், திருவமுது, திருவிளக்கெண்ணெய் உள்ளிட்ட செலவுகளை மேற்கொள்ளச் செய்த ஏற்பாட்டினைக் குறிப்பிடுகிறது.

கல்வெட்டு:

1. ஸ்வஸ்திஸ்ரீ [॥*] திரிபுவனச் சக்கரவத்திகள் ஸ்ரீ இராஜராஜ தெவற்கு யாண்டு ௩௰௫ யனு நாயற்று அபர பக்ஷத்து தஸமியும் சனிக்கிழமையும் பெற்ற மகத்து நாள் ராஜேந்திர சோழவளநாட்டு வண்டாழை வேளூர் கூற்றத்து உடையார் தி-

2. ருவாய்மூருடையார் கோயில் ஆதிசண்டேஸ்வர தேவர் திருவருளால் இக்கோயிற் தானத்தோஞ் சண்டேஸ்வரப் பெருவிலை வ்ருமாண இசைவுதீட்டு இந்நாட்டு இடை அளநாட்டு ஈச்சனூரான பரமேஸ்வரச் சதுவெ்த திமங்க-

3. லத்து காணிஉடைய நெய்தல் வாயிலுடையான் ஆட்கொண்ட வில்லியான பத்தராய்ப் பணிவாற்கு நாங்கள் சண்டேஸ்வரப் பெருவிலை வ்யமாண இசைவுத் தீட்டுக் குடுத்த பரிசாவது இந்நாயனாற்கு இ-

4. பரமேஸ்வரச் சதுர்வேதி மங்கலத்து ஊற்கீழிறையிலி மூன்றாங் கட்டளையில் கொற்றலூர் கண்டத்து முக்காலென்று பேர் கூவப்பட்ட நிலத்து மேற்கடையத் திருநாமத்துக்காணியான நிலம் எட்டுமா அரைக்-

5. காணிச் சின்னமும் விற்றுக் குடுத்து கொள்வதான எம்மிலிசைந்த விலைப்பொருளன்றாடு நற்காசு பதினாலாயிரமும் ஆவணக்களியே காட்டேற்றிக் கைச்செலவற ஸ்ரீ பண்டாரத்து ஒடுக்குவித்துக் கொ

6. ண்டு இந்நிலம் விற்றுக் குடுத்தமையில் உடையார் வட்டணை ஆடலுடையார்க்கு திருமார்கழித் திருவாதிரையில் . . . பஞ்சஅமிதம் ஆடி அருள சாத்தி அருள

7. திருமேற்பூச்சு கற்பூரம் பன்னீர் குங்குமம் செங்கழுநீர் திருப்பள்ளித் தாமம் [ஓர]ணை நாலு திருப்பள்ளித்தாமமுள்(ள)ப[ட்*]டனவுக்கும் அமுதுபடிக்கு திருவமுதரிசி கறி அமுது

8. . . . முள்ளிட்டன ஆகவும் இரண்டாந் திருமாளிகை திரு[வநந்தல்] எழுந்தருள (ருள) திருவிளக்கெண்ணைக்கும் உள்ளிட்டனவுக்கும் உடலாக இந்நிலம் திருநாமத்துக்காணி ஆய் இறைமிகுதி உள்-

9. ளது கொண்டு திருமார்கழித் திருவாதிரைப்படி ஆடி அருளவும் அமுதுசெய்தருளவும் சாத்தி அருளவும் . . . முந்த . . . ளவுங் கடவதாகவும் இந்நிலம் எட்டுமா அரைக்காணிச் சின்ன-

10. மும் இறைமிகுதி உள்ளவும் கொண்டு இப்படி சந்த்ராதித்த வரை செல்லக் கடவதாகவும் இப்படி சம்மதித்து சண்டேஸ்வரப் பெருவிலைப் வ்யமாண இசைவுத் தீட்டுக் குடுத்தோம் நெ. . .

1. கல்வெட்டு ஆண்டறிக்கையில் ஆட்சியாண்டு 3[0] என்றும் திதி 4 என்றும் குறிப்பிடப்பட்டுள்ளது.

2. வானிலைக் குறிப்புகளினடிப்படையில் இக்கல்வெட்டின் காலம் 9.12.1245 என்றும் குறிப்பிடப்பட்டுள்து.

மாவட்டம்	:	நாகப்பட்டினம்	ஆட்சி ஆண்டு	:	–
வட்டம்	:	திருக்குவளை	வரலாற்று ஆண்டு	:	கி.பி. 13 ஆம் நூ.ஆ.
ஊர்	:	திருவாய்மூர்	இந்தியக் கல்வெட்டு ஆண்டுஅறிக்கை		604 / 1962 – 63
மொழி	:	தமிழ்			
எழுத்து	:	தமிழ்	முன் பதிப்பு	:	–
அரசு	:	சோழர்			
மன்னன்	:	மூன்றாம் ராசேந்திரன்	ஊர்க் கல்வெட்டு எண்	:	36

இடம்: தியாகராஜர் கோயில் மகாமண்டபத்தின் வடக்குச் சுவர்.

குறிப்புரை: . . . காடுடையானான கூத்தாடுவானான இராசேந்திரசோழக் காரைக்காடுடையான் என்பான், திருவாய்மூருடையார் கோயில் திருமடைவளாகத்து தெற்கில்த் திருவீதியின் வடசிறகில், மடமும் எடுத்து, அம்மடத்தின் பணிசெய்ய திருமேனிகளும் (துறவியர்) ஏற்பாடு செய்து, இறையிலியாக நிலமும் அளித்ததைக் குறிப்பிடுகிறது. இராவளர் முதலியார் சோமனாத [தேவர்] மட அதிபதியாக இருக்கலாம்.

கல்வெட்டு:

1. ஸ்வஸ்திஸ்ரீ [॥*] திரிபுவனச் சக்கரவத்திகள் ஸ்ரீ ராசேந்திரசோழ தேவ[ற்கு] யாண்டு . . .

2. [சி]யும் வியாழக்கிழமையும் பெற்ற உரோசணி நாள் கங்கை கொண்ட சோ[ழ . . . ராஜாயிரா . . .]

3. காடுடையானான கூத்தா[டு வா]னான இராசேந்திர சோழக்க[ா ரை]க் காடுடை

4. லி யர் பிள்ளைகள் சோழ . . . இராவள முதலியர் சோமனாத . . . க்கம் . . .

5. ரய்மூருடையார் திருமடைவிளாகத்து தெற்கில் திருவீதியில் வடசிறகில் கீழ்தலை . . . லாங்க தமைய . . .

6. ரு மடமென்று கற்பித்த மடமும் இமடத்துக்கு ஈசனூரான பரமேஸ்வர சருப்பேதி மங்கலத்து விலைகெ[ா]

7. ண்டு இமடத்திருந்து செய்வார் ஒருதிருமேனியின்றியே இமடத்து நான்மார் பூசை கொள்ளவும் பெ. . .

8. இரா . . . லாதாரன . . . மனு . . . ஈசனூரான . . .

9. . . . .

10. கடவதாக ஸம்மதித்து இம்மடமும் இமடத்துக்கு இறையிலியான நிலமும் உதகம் பண்ணிக் குடுத்தெ-

11. ன் இப்படிக்கு இவை ராசேந்திரசோழக் காரைக்காடுடையான் எழுத்து இப்படிக்கு இவை உய்யவந்த ஷெவ[ன்]. . .

12. தன்மைக்கு இவை சிற்றாமூர் அகரத்து கூவண் . . . அடி . . . நம்பிபட்டன் எழுத்து இப்படிக்கு இவை கோயில் கணக்கு முழை . . .

13. யில் கணக்கு வந்குற்றங்குடையான் எழுத்து இப்படி அறிவேன் காட்டுடையான் . . .

8,9 ஆம் வரிகள் சிமெண்ட் பூச்சினால் மறைந்து விட்டன.

மாவட்டம்	:	நாகப்பட்டினம்	ஆட்சி ஆண்டு	:	
வட்டம்	:	நாகப்பட்டினம்	வரலாற்று ஆண்டு	:	கி.பி. 18 ஆம் நூ.ஆ.
ஊர்	:	நர்த்தன மங்கலம்	இந்தியக் கல்வெட்டு ஆண்டுஅறிக்கை		–
மொழி	:	தமிழ்			
எழுத்து	:	தமிழ்	முன் பதிப்பு	:	–
அரசு	:	–			
மன்னன்	:	–	ஊர்க் கல்வெட்டு எண்	:	1

இடம்: விஸ்வநாதசாமி கோயில்திருச்சுற்றில் உள்ள தனிக்கல்.

குறிப்புரை: திரிசூலத்தின் படம் கோட்டுருவமாக சிறிய அளவில் பொறிக்கப்பட்டுள்ளது. வலது மேல்பகுதி சிறிது உடைந்துள்ளது. நிறுதன மங்கல இறைவன் விசுவநாதர் கோயிலுக்கு சொக்கப்ப முதலியார் 6 வேலி நிலம் கொடுத்த செய்தி சொல்லப்படுகிறது. இறுதியில் சிறுமலரின் படம் கோட்டுருவமாகப் பொறிக்கப்பட்டுள்ளது.

கல்வெட்டு:

1. உ தாருண ஸ்ரீ [ஆவ]
2. ணி மீ ந உ நிறு-
3. தன மங்[க]லம்
4. விசுவநாத சுவ-
5. ாமிக்கு பயிற் செயலுக்-
6. கு ராசஸ்ரீ சொக்கப்ப மு-
7. தலியார் அய்யனவ-
8. ர்கள் கட்டளை யிட்டது வட-
9. வூரில் வட கட்டளையும் அய்யனார்
10. கட்டளையும்இதுக்குள்பட்ட புஞ்-

11. சை நிலம் நிலம் வேலி

12. இந்த நிலம் ஆறு வேலியும் சந்-

13. திராயித்தர் உள்ளவரை-

14. க்கும் பயிற் செய்து அனுப-

15. வித்துக் கொள்ளவும் உ

த.நா.அ. தொல்லியல் துறை தொடர் எண் : 17 / 1998

மாவட்டம்	: நாகப்பட்டினம்	ஆட்சி ஆண்டு	:	–
வட்டம்	: நாகப்பட்டினம்	வரலாற்று ஆண்டு	:	கி.பி11 ஆம் நூ.ஆ.
ஊர்	: நாகப்பட்டினம்	இந்தியக் கல்வெட்டு ஆண்டுஅறிக்கை	:	151 / 56 – 57
மொழி	: தமிழ்			
எழுத்து	: தமிழ்	முன் பதிப்பு	:	–
அரசு	: –			
மன்னன்	: –	ஊர்க் கல்வெட்டு எண்	:	1

இடம்: காயாரோகணமுடையார் கோயில் மகாமண்டப வடசுவர்.

குறிப்புரை: சோழகுலவல்லிப் பட்டினத்து ஊரவர்கள் இறைவனின் திருநீராட்டுக்கும் (திருமஞ்சனம்), வேதம் சொல்லும் (அத்யயனம்) பட்டர்கள் பத்துபேர் வாழ்வாதாரத்திற்கும் (ஜீவனம்) ஏற்பாடு செய்ததைக் குறிக்கிறது. ஒளியன் ஆண்டகுட்டி, அவன்தம்பி ஒளியன் திருச்சிற்றம்பலமுடையான் ஆகிய இருவரும் கண்காணி அதிகாரிகளாகக் குறிக்கப்படுகின்றனர். முன்பகுதி சிதைந்து விட்டது.

கல்வெட்டு:

1. அவர்கள் இடக்கடவார்களாகவும் இப்படியால் வந்த காசு இ . . . இந்தா . .. ஞ்சா. . . தம் ஆடியருள . . . னத்து-
2. க்கும் அற்ஞயனம் பண்ணும் பட்டர்கள் பதின்மர்க்கு ஜீவனத்துக்கு உடலாகவும் இப்படி செய்யுமிடத்து ஊரவர் தனி-
3. த்து கண்காட்டினால் அவர் கொள்ளு . . . செயவும் கடவர்களல்லாதார்களாகவும் அக்ர[சனை]க் க-
4. ண்காணியாக கண்காணித்து புகுந்த உடல் [புனி]தஉடையான் ஒளியன் ஆண்ட குட்டியும் இவந்
5. தம்பி ஒளியன் திருச்சிற்றம்பலமுடையானும் இவ்விருவரும் ஆரா[ய்*]ந்து பஞ்சாவ . . . தம் ஆடி-
6. யருள விஞ்சனத்துக்கும் அற்உயனம் பண்ணும் பட்டர்கள் பதின்மர்க்கு ஜீவநத்துக்கு வேண்டு-

7. வது இடக்கடவர்களாகவும் இதுக்கு மேற்பட்டது உண்டாகில் புதிதாக காணும் சிறப்புகளு-

8. க்கு உடலாகவும் ஊரவர் கொள்ளும்படிச் சரக்குகளுக்கு பல ஆயங்கொ. . .

9. . . . கவும் இப்படி கல்வெட்டிக் கொள்ளக் கடவநாகவும் இப்படி . . .

10. . . . பண்ணிக் குடுத்தேன் உடையார் திருக்காரோண முடைய . . .

11. . . . ஸ்ரீதெவர்க்கு சோழகுலவல்லிபட்டிநத்து ஊரவரோம் வ

மாவட்டம்	: நாகப்பட்டினம்	ஆட்சி ஆண்டு	:	14வது
வட்டம்	: நாகப்பட்டினம்	வரலாற்று ஆண்டு	:	கி.பி1184
ஊர்	: நாகப்பட்டினம்	இந்தியக் கல்வெட்டு ஆண்டுஅறிக்கை	}	150 / 56 – 57
மொழி	: தமிழ்			
எழுத்து	: தமிழ்	முன் பதிப்பு	:	–
அரசு	: சோழர்			
மன்னன்	: மூன்றாம் குலோத்துங்கன்	ஊர்க் கல்வெட்டு எண்	:	2

இடம்: காயாரோகணமுடையார் கோயில் மகாமண்டப வடசுவர்.

குறிப்புரை: மருதமங்கலமுடையான் மலைமேல் மருதநாராந வாநவன் விழுப்பரையர், திருக்காரோகணமுடையார்க்கும், அழக விடங்கப் பெருமாளுக்கும் அணிவிக்கும் பல்வேறு அணிகலன்களை அளித்ததைக் குறிக்கிறது. சிறப்பு அபிஷேகத்தின் போது அணிவிக்கும் அணிகலன்களும் குறிப்பிடப்படுகின்றன. கங்காதேவி, மான், மழு ஆகியனவும் தனியாகச் செய்தளிக்கப் பட்டிருப்பதாகத் தெரிகிறது.

கல்வெட்டு:

1. ஸ்வஸ்திஸ்ரீ [॥*] திரிபுவநச் சக்கரவத்திகள் மதுரையும் பாண்டியன் முடித்தலையும் கொண்டருளிய
2. [ஸ்ரீ குலோத்]துங்க சோழ தேவற்கு யாண்டு பதிநாலாவது கற்கடக நாயற்று உடையார் திருக்கா[ரோகண]
3. முடையார்க்கும் அழக விடங்க பெருமாளுக்கும் சாத்தியருளவும் ஆடி அருளவும் மரு[த]மங்கல மு[டை]
4. [யான்] மலைமேல் மருதநாராந வாநவந் விழுப்பரையர் செய்திட்ட பொன்னும் வெள்ளியும் குடி[ஞை]. . .
5. . . . பொன்(ப்) ய மாற்றுப்படியாலும் வெள்ளி க[ஞ] மாற்றுப்படியும் கொண்டு செய்து சாத்திந உடை[யார்]

6. [சாத்தி]யருள திரு உத்திரியம் க னால் [கூஞ] மாறி பொன் ஙிபஙசுச மாவும் திருநெற்றி வெள்ளிக் காரை

7. . .. ம் இதில் கோத்த . . . பட்டம் க னால் க ஞ மாறி வெள்ளி

8. . . . ன் ஙபம் [ஐஞ்]க்கு உள்க்கருவாலும் காம்பாலும் வெள்ளி ஙப ம் ஸஹஸ்ர ஊ ரை–

9. [அ]ட்டிகை நா(ல்)லும் இ . . . ன உள் எழுந்தருளி இருக்கும் ஙங்காஷெவி நாச்சியார் உள்ப்பட வெள்ளி எய தும் அழ–

10. கவிடங்கப் பெருமாளுக்கு [ஒரு] சுஹிஷெகத்தில் நாயகமணிக்கு கீழாகச் செய்து சாத்திந இரஜஃசுற்றுத் தொழில் க னால்

11. மாறி பொன் க. . . வலுவும் பொத்தி . . . கல்லுகம் தடவிக் கட்டிந தருப்பு கல்லு ய அம் மானு–

12. ம் மழுவும் . . . செய்து சாத்தின கூஇ மாறி பொன் அயஎ. . . சுடம் இதில் நிலை யாணி க

13. வெள்ளி எபதருப்புக் கல் . . . உபரு கூ ம் வெள்ளி அயசப ஊாகூ ம். . . .

14. ம் பொத்திப் பச்சைக்கல் . . . தருப்புக . . . இடை உரையுங் கொண்

15. து சந்த்ராஃதி . . . குடுத்த. . .

த.நா.அ. தொல்லியல் துறை **தொடர் எண் : 19 / 1998**

மாவட்டம்	: நாகப்பட்டினம்	ஆட்சி ஆண்டு	:	–
வட்டம்	: நாகப்பட்டினம்	வரலாற்று ஆண்டு	:	கி.பி12 ஆம் நூ.ஆ.
ஊர்	: நாகப்பட்டினம்	இந்தியக் கல்வெட்டு ஆண்டுஅறிக்கை		153 / 56 – 57
மொழி	: தமிழ்			
எழுத்து	: தமிழ்	முன் பதிப்பு	:	–
அரசு	: சோழர்			
மன்னன்	: இரண்டாம் ராஜாதிராஜன்	ஊர்க் கல்வெட்டு எண்	:	3

இடம்: காயோரோகணமுடையார் கோயில் மகாமண்டப வடபுறப்பட்டிகை.

குறிப்புரை: திருவாரூர்க் கூற்றத்துப் பழைய வல்லத்தைச் சேர்ந்த, வல்லங்கிழான் பொன்னம்பலக் கூத்தன் நாடுடையான் என்பவன், முப்பது வட்டத்துக் காணியுடைய சிவப்பிராமணர்கள் சிலரிடம், 85 காசுகளைக் கொடுத்து அதன் பொலிசையிலிருந்து, ஒரு நொந்தாவிளக்கெரிக்கச் செய்ததை இக்கல்வெட்டுத் தெரிவிக்கிறது. பணம் பெற்றுக் கொண்ட சிவப்பிராமணர்கள் அனைவரின் பெயரும் குறிப்பிடப்படுகிறது.

கல்வெட்டு:

1. [ஸ்வஸ்திஸ்ரீ [॥*] கடல்சூழ்ந்த] பார்மாதரும் பூமாதரும் கலைமாதரும் அடல் சூழ்ந்த ஐயமாதருஞ் சீர்மாதருமமர்ந்து வாழ நாற்கடல் சூழ் புவியேழும் பாற்கடல் போலப் புகழ்பரப்ப ஆதியுகமாம்மென்ன [சோதிமுடி புனைந்தருளி அறுச]மயமும் ஐம்பூதமும் நெறியில் நின்றும் பாரிப்ப தருஞ் சேரலரும் சிங்களரும் முதலாய மன்னவர்கள் திறை குணந்து வந்திறைஞ்ச ... ஒரு செங்கோல் ஏழுபாரு மினிதளிப்ப[ச்] செம்பொன் வீரஸிംஹாஸநத்து உலகுடைமுக்கோ [கிழானடி களோடு]ம் வீற்றிருந்தருளிய [கோவிராசகேசரி] பந்மரான திரிபுவநச் சக்கரவத்திகள்... . . . . . .

2. ... . . . பக்ஷத்து வதுஉ௲ஶியும் திங்கள் கிழமையும் அனிநமுமாந[1] வந்று கெயமாணிக்க வளநாட்டு பட்டிநக் கூற்றத்துச் சோழகுலவல்லிப் பட்டினத்து உடையார் திருக்காரோண நாட்டு திருவாரூர்க் கூற்றத்துப் பழைய வல்லத்து வல்லங்கிழான்

பொன்னம்பலக் கூத்தன் நாடுடையானேன் உபைய ... [தித்தவற்] செல்ல வைத்த திருநுந்தாவிளக்கு ஒன்றுக்கு இக்கோயில் காணியுடைய சிவப்ப்ராஹ்மணரில் மௌளதமந் ... காண... திருக்காரோண முடையானான திருக்காரோண[முடையா]னும் பிராந்தக–

3. [தேவனான] திருக்காரோண முடையான் சந்திராதித்தீஸ்வர முடையான் பொன்னம்பலபட்டனும் மௌதமன் தொண்டான் கானத்தினினியனான குலோத்துங்க சோழபட்டனும் [சிவரன்ப] ட்டனும் தில்லையார் குலர் விக்கிரமாதித்தனான விக்கிரம சோழபட்டனும் உடையான் அபிமுத்தனான ராஜராஜபட்டனும் சந்திராதித்தீஸ்வரமுடையான் ஆழ்வானான ஸ்ரீகரண பட்டனும் திருக்காளத்தியுடையான்... கண்டனான திருவரங்க ...பட்டனும் காஸ்யவந் பட்டன் வைத்தவான்பொருளான அழகவிடங்க பட்டனு–

4. [ம் ஆ]திபுராண பட்டனும் உள்ளிட்ட இவ்வனைவோஞ் சந்திராதித்தவற் இத்திருநொந்தாவிளக்கு ஒன்றும் எரிக்க கடவோமாக பொன் கொண்டு பொலி ஊட்டாக அழிரு இக்காசு எண்பத்தைஞ்சும் உபயமாகக் கைக்கொண்டு நாங்களும் எங்கள் வங்சத்தாரும் எங்கள் பக்கல்பேறுடையாரும் விலைகொண்டுடையாரும் முப்பது வட்டத்து நாளோபாதி நாங்கள் காணி அநுபவிக்கிற படியே சந்திராஷித்தவற் [எரிக்கக்] கடவோமாக ... இக்காசு எண்பத்தைஞ்சும் உபையமாக உ

'அனிழம் என்று படிக்கவும்.

த.நா.அ. தொல்லியல் துறை **தொடர் எண் : 20 / 1998**

மாவட்டம்	:	நாகப்பட்டினம்	ஆட்சி ஆண்டு	:	10[1]
வட்டம்	:	நாகப்பட்டினம்	வரலாற்று ஆண்டு	:	கி.பி1156
ஊர்	:	நாகப்பட்டினம்	இந்தியக் கல்வெட்டு ஆண்டுஅறிக்கை		154 / 56 – 57
மொழி	:	தமிழ்			
எழுத்து	:	தமிழ்	முன் பதிப்பு	:	–
அரசு	:	சோழர்			
மன்னன்	:	இரண்டாம் ராஜராஜன்	ஊர்க் கல்வெட்டு எண்	:	4

இடம்: திருக்காரோணமுடையார் கோயில் மகாமண்டப வடபுறக்குமுதம்.

குறிப்புரை: கெயமாணிக்க வளநாட்டுப் பட்டினக் கூற்றத்து நாகப்பட்டினம் ஆகிய சோழகுலவல்லிப் பட்டினத்து .. (உடையார் திருக்காரோணமுடையாருக்கு) என்றென்றும் ஒரு திரு நொந்தாவிளக்கு எரிப்பதற்காக, வேட்டைக்காரர், தெரிந்த வில்லிகள், அணுக்க வில்லிகள், ராஜராஜன் வேளைக்காரர், ராஜேந்திரசிங்கன் வேளைக்காரர், [குலோ]த்துங்க சோழன் வேளைக்காரர், குதிரைச்சேவகர், சேனாபதிகள், தண்டநாயகம் உள்ளிட்ட அகம்படி நியாயங்களிலார்கள் அனைவரும், இக்கோயில் காணியுடைய சிவப்பிராமணர்களிடம், 83 அன்றாடு நற்காசுகளை வழங்கியதையும், அதன் பொலிசை கொண்டு விளக்கெரிக்க ஒத்துக் கொண்ட சிவப்பிராமணர்கள் பெயர்களையும் இக்கல்வெட்டுக் குறிப்பிடுகிறது.

இரண்டாம் பகுதி, வேளைக்காரர் உள்ளிட்ட பல்வகை கொத்துகளுடன் (பணியாளர்கள்), தனிநபர் சிலரும் சேர்ந்து நொந்தா விளக்கெரிக்கச் செய்த ஏற்பாட்டினைக் குறிக்கிறது. முதற் கல்வெட்டின் தொடர்ச்சியாக இருக்கலாம்.

கல்வெட்டு:

1. ... மருவிய கலைமாதும் புகழ்மாதுந் நயந்து புல்க அரும்மறை விதிநெறி யனைத்துந் தழைப்ப வருமுறை உரிமை மணிமுடி சூடித் திங்கள் [வெண்குடைத் திசைக் களிறு எட்டு]ந்தங்கு தனிக் கூடந்தானென விளங்கு கருங்கலிப்பட்டியைச் செங்கோல் துரப்பப்

பொருங் கதிராழிஆல் வளர்ந்துடன்வர வில்லவரிரப்ப மீனவர் சிங்களர் பல்லவர் நுதலியர் பார்த்திவர் பணிய எண்ணருங் கற்ப மண்ணகம் புணர்ந்து செம்பொன் வீரஸி॰ஹாஸநத்துப் புவனமுழுதுடையாளொடு ... ...

2. ... ... ம் நாயற்றுக் கிழமையும் பெற்ற ஊஷூதிநாள் கேய மாணிக்க வளநாட்டுப் பட்டிநக் கூற்றத்து நாகப்பட்டினமான சோழகுல வல்லி பட்ட... ... ... முடையார்க்கு பெருநல்லூருடையான் ஆதித்தன் இராஜேந்திர சோழன் நகர... விழுப்பரையன் அடை .. நி அகம்படி நியாயங்களில் வேட்டைக்காறரும் தெரிந்தவில்லும் அகம்படி அணுக்கவில்லும் ராஜராஜன் வேளைக்காற... ராசேந்திரசிங்கன் வேளைக்காறற்கு ... துங்க சோழந் வேளைக்காறர்க் குதிரைச் சேவக ... .

3. ள் சேனாபதிகள் தண்டநாயகம் உள்ளிட்டாரும் உபையமாக சந்திராதித்தவற் செல்லக் கடவதாக வைத்த திருநுந்தாவிளக்கு ஒன்றுக்கும் இக் ... ராமணந் மௌதமன் புற்றிடங் கொண்டாந் திருக்காரோண முடை[யான்] திருக்காரோண பட்டன் [கௌதமன்] பட்டாலகன் தெண்டநாயகநாந குலோத்துங்க பட்டனும் [கௌ]ஶ்ரூந் திருக்காரோணமுடையான் பட்டாலகனாந நாற்பத்தெண்ணாயிர பட்டனும் மௌதமந் [வி] னாயகந் பரவையாந சிவானந்த பண்டிதனும் மௌத ... ...

4. ந் ஓதாதுணர்ந்தானாந தேவகள்நாயகபட்டனும் மவுதமன் புற்றிடங்கொண்டாந் வீதிவிடங்கனான இரா(ச)ரா(ச) பட்டனும் மவுதமன் திருச்... இரராபட்டனும் மவுதமன் திருக்காரோணமுடையான் ... திராத்தனான தான விநோத பட்டனும் மவுதமன் அழகிய விடங்கன் பிராந்தக தேவனும் மவுதமன் திருக்காரோணமுடையான் திருமழபாடி உடையாநாந தானவிநோத பண்டிதனும் மவுதமன் பிராந்தக தேவன் மானிதியம் தருவானான பந்மாஹேஶ்வர பட்டனும் மவுத... ... ...

5. ட பொலி ஊட்டாக கைக்கொண்ட அன்றாடு நற்காசு அயிரு இக்காசு எண்பத்து மூன்றும் உபையமாகக் கைக்கொண்டு நாங்களும் எங்கள் வங்ச.. ... ... டயாரும் விலைகொண்டுடையாரும் முப்பது வட்டத்து நாளோபாதி நாங்கள் காணி அனுபவிக்கிறபடியே சந்திராதித்தவற் இத்திருநுந்தாவிளக்கு ஒன்றும் எரிக்கக் கடவோமாக சம்மதித்து

இக்காசு எண்பத்து மூன்றும் உபையமாகக் கொண்டோம் இவ் வனைவோம் இத் திருநுந்தாவிளக்கு எரிக்கைக்கு இவர்கள் வ

II

1. ஸ்ரீ தி ுஹு வநசக ு வர்த்திகள் ஸ்ரீ ராஜராஜ தெவற்கு யாண்டு ய த்தாவது...

2. ாழன் வேளைக்காறர் உள்ளிட்ட கொத்துக்களும் சாத்தனூருடையான் தத்தன் பிச்ச நாந துண்டராயனும்...

3. ரபத்திரனாந திருச்சிற்றம்பல பட்டனும் மவுதமன் தில்லையார் குலர் விக்கிரமாதித்தநாந விக்கிரம சோழ . . .

4. கநான அழகவிடங்கப் பண்டிதனும் உள்ளிட்ட இவ்வனைவோம் சன்திரா தித்தவற் இத்திருநுந்தா விளக்கு தெ . . .

---

1. ஆட்சியாண்டு 10 என்பது கல்வெட்டு ஆண்டறிக்கை மூலம் தெரிய வருகிறது.

த.நா.அ. தொல்லியல் துறை **தொடர் எண் : 21 / 1998**

மாவட்டம்	:	நாகப்பட்டினம்	ஆட்சி ஆண்டு	:	10
வட்டம்	:	நாகப்பட்டினம்	வரலாற்று ஆண்டு	:	கி.பி1173
ஊர்	:	நாகப்பட்டினம்	இந்தியக் கல்வெட்டு ஆண்டுஅறிக்கை		155 / 56 – 57
மொழி	:	தமிழ்			
எழுத்து	:	தமிழ்	முன் பதிப்பு	:	–
அரசு	:	சோழர்			
மன்னன்	:	இரண்டாம் ராஜாதிராஜன்	ஊர்க் கல்வெட்டு எண்	:	5

இடம்: காயாரோகண முடையரர் கோயில் மகாமண்டப வடபுறப் பட்டிகை.

குறிப்புரை: கொல்லாபுரத்தினைச் சேர்ந்த வணிகன் திருச்சிற்றம்பலமுடையான் இக்கோயிலில் எழுந்தருளியிருக்கும் தட்சிணாமூர்த்தி தேவர் திருமுன்பில் (சன்னதி) எரிய வைக்கும் இருவிளக்குக்காக 30 காசுகளை இக்கோயிலில் பூஜையுரிமை உடைய (காணி) சிவப்பிராமணர்களிடம் கொடுத்துச் செய்த ஏற்பாட்டினைக் குறிக்கிறது.

கல்வெட்டு:

1. ஸ்வஸ்திஸ்ரீ [॥*] ஸ்ரீ திருபுவநச்சக்ரவர்த்திகள்[ள்*] ஸ்ரீ ராஜயிராஜ தெவற்கு யாண்டு பத்தாவது [வை] காசி மாஸத்து நாள் மூன்ற . . . முதல் உடையார் திருக்கோரோணம் உடையார்கோயிலில் திரு … ல் எழுன் த[ரு]ளி இருக்கும் தக்ஷிணாமூர்த்தி தெவற்கு..

2. ங்குந்தனைக்கும் எரிக்கை.. இக்கோயிலில் காணி உடைய சிவபிராமணரனைவோமும் கொல்லாபுரத்தில் வியாபாரி திருச்சிற்றம்பலமுடையா[ன்] வைத்த விளக்கு இரண்டும் உபையமாக வந்த்ராதித்தவறை செல்லகடவதாக கைக்கொண்டகாசு ௩௰ இக்காசு

3. காசுக்கு எரிக்க கடவோ மாநோம் இவ்வனைவோம் வ

மாவட்டம்	:	நாகப்பட்டினம்	ஆட்சி ஆண்டு	:	–
வட்டம்	:	நாகப்பட்டினம்	வரலாற்று ஆண்டு	:	கி.பி11 ஆம்.நூ.ஆ.
ஊர்	:	நாகப்பட்டினம்	இந்தியக் கல்வெட்டு ஆண்டுஅறிக்கை		–
மொழி	:	தமிழ்			
எழுத்து	:	தமிழ்	முன் பதிப்பு	:	–
அரசு	:	சோழர்			
மன்னன்	:	முதலாம் இராசேந்திரன்	ஊர்க் கல்வெட்டு எண்	:	6

இடம்: காயாரோகணமுடையார் கோயில் கருவறை வடபுறச்சுவர்

குறிப்புரை: முதலாம் இராஜேந்திரனின் மெய்க்கீர்த்தியுடன் தொடங்கும் இக்கல்வெட்டின் பிற்பகுதி மிகவும் சிதைந்துள்ளதால் செய்திகளைத் தெரிந்து கொள்ள இயலவில்லை.

கல்வெட்டு:

1. ஸ்வஸ்திஸ்ரீ [॥*] திருமந்நி வளர இருநிலமட [ந்தையு]–
2. [ம்] போர்செயப் பா[வை*]வயும் சீர்த் தனிச் செல்வி[யுந்த]–
3. ன் பெருந்தேவியராகி இன்புற நெடுதியல் [ஊழி]–
4. யுள் இடைதுறை நாடு தொடர்வன வேலிபடர்வன வாசியு–
5. ஞ் சுள்ளிச் சூழ்மதிற் கொள்ளிப் பாக்கையுயுந் நண்ணற்கரு
6. முரண் மண்ணைக் கடக்கமும் பொரு திரைகடற் ஈழத் [தரைசர்]
7. தமுடியும் ஆங்கவர் தேவியர் ஓங்கெழில் முடி–
8. யு முன்னவர் பக்கற் தென்நவர் வைத்த சுந்தரமுடியு–
9. ம் மிஂதிர னாரமும் தெண்டிரை ஈழமண்டலமுழு–
10. வதும் எறிபடைக் கேரளர் முறைமையிற் சூடும்
11. குலதநமாகிய பலர் புகழ் முடியும் செங்கதி–

12. ர் மாலையும் சங்கதிர் வேலையும்

13. ... கட்ட பரசுராமனை

14. ... ...

15. முடியும் பயங்கொடு முயங்கியில் மு-

16. துகெட்டொளித்த..

17. பீடியல் இரட்டபாடி...

18. . . . . . .

19. கொண்ட கோப்பரகேசரி பநூரான. . .

20. வற்கு ... ஆவது

21. ... நாட்டு குறும்பூர் நாட்டு...

22. ... சதுவ்வூதி மங்கல..

23. ... பொது வும்

II

1. யிலி ஆக விற் ..

2. தற்கு... . . .

3. முடைய மஹாதே-

4. வற்கு சந்திராதி-

5. த்தவல் இறையி-

6. லியாக விற்றுக் கு-

7. டுத்தபுளிய்செ-

8. ய்க்கு கீழ்பாற்-

9. கெல்லை பெரியகு-

10. ளத்துக்கு மேற்கு

11. தென்பாற் கெ . . .

மாவட்டம் : நாகப்பட்டினம்		ஆட்சி ஆண்டு	: 13
வட்டம் : நாகப்பட்டினம்		வரலாற்று ஆண்டு	: கி.பி1025
ஊர் : நாகப்பட்டினம்		இந்தியக் கல்வெட்டு ஆண்டுஅறிக்கை	–
மொழி : தமிழ்			
எழுத்து : தமிழ்		முன் பதிப்பு	: –
அரசு : சோழர்			
மன்னன் : முதலாம் இராசேந்திரன்		ஊர்க் கல்வெட்டு எண்	: 7

இடம்: காரோணமுடையார் கோயில் கருவறை அதிட்டான வடபுறப் பட்டிகை.

குறிப்புரை: க்ஷத்திரிய சிகாமணி வளநாட்டுப் பட்டினக் கூற்றத்துச் சோழகுலவல்லிப் பட்டினத்தில் உள்ள திருக்காரோணமுடையார் அழகிய விடங்க தேவருக்கு, இவ்வூர்ச் சபையார், 200 காசுகளுக்கு நிலம் விற்றுக் கொடுத்ததைக் குறிக்கிறது. இடையிடையே தொடர்பு கிடைக்கவில்லை.

கல்வெட்டு:

I

1. . . . முரணுறத்தாக்கி திக்கணைக் கீர்த்தத் தக்கணலாடமும் கோவிந்த சந்தன் மாவிழிந்தோடத் தங்காத சாரல் வங்காள தேசமும் தொடுகழற் சங்கு வொட்ட மயிபாலனை வெஞ்சமா [களத்துஅ]-
2. ஞ்சுவித்தருளி [ஆங்கவ]னையும் பெண்டிர் பண்டாரமும் நித்தில நெடுங்கடல் உத்திரலாடமும் வெறிமலர் தீர்த்ய செறி பு[நர்] கங்கயும் மாப்பெரு தண்டாற் கொண்ட கோப்பர கேசரிபந [ரான]-
3. [ஸ்ரீ ராஜேந்திர சோழ தே]வர்கு யாண்டு ௰௩ ஆவது க்ஷதிரிய ஶிகாமணி வளநாட்டு பட்டினக் கூற்றத்து சோழகுலவல்லி பட்டினத்து திருக்காரோகண முடையார் அழக விடங்கதெவர்-

II

1. ட்டாரு நிலத்துக்கு வடக்கு மேல்பாற் கெல்லை கொட்[டளி] வர்.. கிழக்கும் வடபாற் கெல்லை பாலாசிரியன் [அன] ந்தனும்..

2. … லகளந்தபடி நிலந் … ம் இவர்கே சந்திராதித்தவற் இறையிலியாக விற்றுக் குடுத்த விளாகத்து செய்க்கு கீழ்பாற்கெல்லை சலா…

3. க்கும் வடக்கு மேல்பாற்கெ… யன் காட … நிலத்துக்கு கிழக்கும் வடபாற்கெல்லை களஞ்செய் வாக்கால் நின்றும் இப்பெ… . . .

III

4. ரு நான்கெல்லையுள்ளகப்பட்ட நிலம் கெஹுஙெதரம் கூறு க இத்தேவர்க்கு விற்றுக் குடுத்த நிலம் ஒன்றே ஆறுமாவரையு முந்திரிகையும் இ[ற*]றயிலியாக விற்றுக் குடுத்து இத்தேவர் கொண்ட காசு இருநூறும்

5. நிலத்துக்கு விலைப்பொருளாகவும் இறையிழிக்கவுமாக கொண்டு விளாகத்து செய்குள… வாக்காலின் நின்றும் பாரதாயன் காடன் கொற்றன் நிலத்தும் தேவர் நிலம் பாய்வித்து வாக்காலாறே பாயப் பெறுவதாகவும் விளாக செய்யும்…

6. த்தியன் கு… திரளயநூ மூத்தி நிலம் வாரவித்த மேற்கடை செறுவாக்காலாறே வாரவும் பெறுவதாகவும் இப்படிக் கல்வெட்டுவித்துக் குடுதோம் இவூர் ஸபையோம் இத்தூம் செய்தாரல்லது.. . . .

த.நா.அ. தொல்லியல் துறை **தொடர் எண் : 24 / 1998**

மாவட்டம்	: நாகப்பட்டினம்	ஆட்சி ஆண்டு	:	4^{1}
வட்டம்	: நாகப்பட்டினம்	வரலாற்று ஆண்டு	:	கி.பி1016
ஊர்	: நாகப்பட்டினம்	இந்தியக் கல்வெட்டு ஆண்டுஅறிக்கை		157 / 56 – 57
மொழி	: தமிழ்			
எழுத்து	: தமிழ்	முன் பதிப்பு	:	–
அரசு	: சோழர்			
மன்னன்	: முதலாம் இராஜேந்திரன்	ஊர்க் கல்வெட்டு எண்	:	8

இடம்: காயாரோகண முடையார் கோயில் கருவறை வடசுவர்

குறிப்புரை: குரக்கேணிக் கொல்லத்தைச் சேர்ந்த வணிகன் தாமந்தையன் என்பார், திருக்காரோணமுடையார் கோயிலில் தினமும் 5 பிராம்மணர்கள் உணவு கொள்ள 180 காசுகளைத் தேவகன்மிகள் வசம் கொடுத்ததைக் குறிக்கிறது. பூர்வதேசமும் கங்கையுங் கடாரமுங் கொண்ட ராஜேந்திரனின் 16 ஆம் ஆட்சியாண்டு கல்வெட்டில் மீண்டும் குறிக்கப்படுகிறது. மேலும் விவரம் அறியக் கூடவில்லை.

கல்வெட்டு:

1. ஸ்வஸ்திஸ்ரீ [॥*]
2. திருமன்னி வளர இருநிலம் மட [ந*]-
3. [ம]தயும் போர்ச் சயப் பாவை-
4. யும் சீர்த்தநிச் செல்வியுன் தன்
5. பெருந் தேவியராகி இன்புற நெடுதுயற்
6. ஊழியுள் இடைதுறை நாடுந் துடர்வனவே-
7. லி படர் வநவாசியும் சுள்ளி சூழ் மதிட் ெ . . .
8. பாக்கயுந் நண்ணற்கருமுரண் மண்ணைக் கடக்கமும்
9. [பொ] ருகடர் ஈழத்தரையர் தமுடியும் ஆங்கவர் தேவியர். . .

10. ழில் முடியும் முன்னவர் பக்கல் தென்னவர் வைத்த . . .

11. முடியும் இந்திரனாரமுந் தெண்டிரை ஈழமண்டல முழு து-

12. ம் எரிபடைகேரளர் முறைமயிற் சூடு[ம்*] குலதனமா...

13. ர் புகழ் முடியுஞ் செங்கதிர் மாலையுஞ் சங்கதிர்வே...

14. ந் தொல்பெருங் காவல் பல்பழந் தீவும் செருவிற்

15. [சின]வில் இருபத்தொருகாலரசு களை கட்ட பரசுராமன் மே-

16. [வ] ருண் சாந்தி மற்றீவரண் கருதி இருத்திய செம்பொற்

17. திருத்தகுமுடியும் பயங்கொடு பழிமிக முயங்-

18. கியில் முதுகிட்டொளித்த சயசிங்கன் அளப்பெ-

19. ரும் புகழொடு பீடியல் இரட்டபாடி ஏழரை இலக்க-

20. மும் நவ [நி] தி குல[ப்*]பெரு மலைகளும் மாப்பெருந்தண்-

21. டாற் கொண்ட கோப்பரகேசரி பநூராந ஸ்ரீ ராஜேந்த்ர சோ

22. [ழ] தெவற்கு யாண்டு... . . .

23. ள வளநாட்டு மருக நாட்டு. . .

24. ஹையோங் கையெழுத்து க்ஷத்ரிய ஸிகாமணி [வ]-

25. ள நாட்டு பட்டிநக் கூற்றத்து சோழகுலவல் [லி]

26. பட்டினத்து திருக்காரோணமுடைய மஹாதெவ..

27. நாட்டு குரக்கேணி கொல்லத்து வ்யாபா..

28. [தா] மந்தையன் இ தெவர் கோயில் நிச்சம் ஐய்-

29. வர் ப்ரா[ஹ்ம]ர் [வந்த்ரா]தித்தவற் உ[ண்*]ண இத்தேவ

30. .... தவ... தகாசு ாஅய இக்கா

31. சு நூற்றெண்பதும் தேவர்கந்மிகள் இக்...

32. .... ஜெமமும் கங்கையும் கடாரமு

33. ... உடையார் ஸ்ரீ ரா

34. ... யாண்டு பதிநாறாவது . . . . . .

---

1. ஆட்சியாண்டு 4 என்று ஆண்டறிக்கையில் குறிப்பிடப்பட்டுள்ளது.

த.நா.அ. தொல்லியல் துறை தொடர் எண் : 25 / 1998

மாவட்டம்	:	நாகப்பட்டினம்	ஆட்சி ஆண்டு	:	–
வட்டம்	:	நாகப்பட்டினம்	வரலாற்று ஆண்டு	:	கி.பி11 ஆம்.நூ.ஆ.
ஊர்	:	நாகப்பட்டினம்	இந்தியக் கல்வெட்டு ஆண்டுஅறிக்கை		–
மொழி	:	தமிழ்			
எழுத்து	:	தமிழ்	முன் பதிப்பு	:	–
அரசு	:	சோழர்			
மன்னன்	:	முதலாம் இராஜாதிராஜன்	ஊர்க் கல்வெட்டு எண்	:	9

இடம்: காயாரோகணமுடையார் கோயில் கருவறை வடபுற முப்பட்டைக் குமுதம்.

குறிப்புரை: முதலாம் இராஜாதிராஜனின் மெய்க்கீர்த்திப் பகுதி உள்ளது.

கல்வெட்டு:

1. தொங்கல் வெண்குடைக் கீழ் நிலமகள் நிலவ மலர்மகள் புணர்ந்து செங்கோ[லா]ச்சிக் கருங்கலி கடிந்து தன்தெ... தன்றிருமைஙர் ரென்றி நிரைமணி . . . . வானகம் இருவற்கருளி காநகம் ஒருவனுக்களித்து வேலைகெழு காந்தளூர் . . . . . .

2. [குச்சியர்] காவலநையும் பொன்நணி முடித் தலை தடிந்த தந்கொடிப் படை ஏவி [கன்நாடகர்] விடு கடகரி புரள தன்நாடையி ... ணி கொண் டொன்னார் வச்சிர நெடுவாள் விச்சய ... ஞ்சி ஓடத் தன் வஞ்சியம்... தாவை மாதாவொடுஞ் சதிர்மலி வீங்குனீர்ப் பூண்டுர்வெஞ்...

3. ல்லன் பயத்தொடு வரவிடு ஒற்றரை வெருவப்பிடித்தாங்கவர்... ஹவமல்லன் நன்கெளுழுதிச் செலுத்... ன்னை தந் புலிக் கொடி ... ஙிராட்டலரி வாரண வரெசெக் கடல்புரை சிறுது...

4. ... புநலாட்டி ஆங்கவ ஏத்தக் கிரியில் செங் ... ழுவை... யர் ஜய ... பெற நிறுத்தித் தந் .. பணி தொ [ழு] கு... அரெசர்கள் ளொ.. டாடிப் பொ[ருபு]லி வீரக்கொடியொடு தியாகக் கொடி யெடு. . .

II

1. ... டித்து தன்னதி வாரணக் கஙக்குடக் களிற்றில் உதைப்பித்தருளி வந்தமில்... புகழ் சுந்தர பாண்டியந் கொற்ற வெண்குடை... கொற்ற வெண் கவரியும் சோழ...

2. இலங்கயர் கோமாந் விக்கிரம ஸாஹுவின் மகுடமு முன்றநக்குடை த்த தெந்ற[மிழ்]... ழுவதுமிழந் தேழ் கடலீழமும் புக்கிலங்கேசநாகிய விக்கிரம பாகின்... முடி விழ தலை...

த.நா.அ. தொல்லியல் துறை　　　தொடர் எண் : 26 / 1998

மாவட்டம்	:	நாகப்பட்டினம்	ஆட்சி ஆண்டு	:	–
வட்டம்	:	நாகப்பட்டினம்	வரலாற்று ஆண்டு	:	கி.பி11 ஆம்.நூ.ஆ.
ஊர்	:	நாகப்பட்டினம்	இந்தியக் கல்வெட்டு ஆண்டுஅறிக்கை		158 / 56 – 57
மொழி	:	தமிழ்			
எழுத்து	:	தமிழ்	முன் பதிப்பு	:	–
அரசு	:	சோழர்			
மன்னன்	:	முதலாம் ராஜேந்திரன்	ஊர்க் கல்வெட்டு எண்	:	10

இடம்: காரோணமுடையார் கோயில் கருவறை வடபுற ஜகதி மற்றும் பட்டி

குறிப்புரை: நாகபட்டினத்தூரவர், திருக்காரோணமுடையார் கோயிலில் மாசிமகத் திருநாள் 6 நாள்களிலும் திருவிளக்கெரிக்கவும், திருவமிர்துக்குமாக, இரண்டே எழுமாவரை நிலத்தினைக் கொடையாகக் கொடுத்ததைத் தெரிவிக்கிறது இக்கல்வெட்டு. நிலத்தின் எல்லைகள், குறிப்பிடப் படுகையில், சேனாமுகத் துர்க்கையார், ஆரியச்சாலைத் துர்க்கையார், மடிகைத் துர்க்கையார் என்ற பல துர்க்கைகோயில் தேவதான நிலங்களும் அந்திரி சேந்தம் ஆன செம்பியன் மாதேவித் தலைக்கோலி, வணிகன் கலியன் மாவேன் ஆன இராஜராஜ தோன்றிச் சிலேட்டி, வேங்கடவன் ஆதித்தன் ஆகியோர் நிலங்களும் குறிப்பிடப்படுகின்றன.

கல்வெட்டு:

1. . . . [ம] ன்னி வளர இரு நில மடந்தையும் போர்ச்சயப் பாவையுஞ் சீர்த்தனிச் செல்வியுன் தன்பெருன் தேவியராகி இன்புற–
2. [நெ] டிதுயிர் ஊழியுளிடைதுறைநாடுன் துடர்வனவேலிப் படர் வனவாசியுஞ் சுள்ளி சூழ் மதிட் கொள்ளிப் பாக்கையு நண்ணற்கருமு[ர]–
3. ண் மண்ணைக் கடக்கமும் பொருகடல் ஈழத்தரையர் தமுடியும் ஆங்கவர் தேவியர் ஓங்கெழில் முடியு முன்னவர் பக்கல் தென்

II

1. ரை ஈழ மண்டல முழுவதும் எறிபடைக் கேரள . . .　. . .
2. ... தொல்பெருங்காவல் பல்பழன் தீவு... மாப்பொரு தண்டாற் கொண்ட கோப்பர கேசரி பநூ...

3. ... வது கூகி[ர]யஸிவாமணி வளநாட்டுப் பட்டினக் கூற்றத்து நாகப்பட்டினத் தூரோம் இவ்வூர்த்திருக்கா ... ...

4. தேவற்கு திருவமிதுக்கும் திருவிளக்குக்கும் மாசிமகத் திருநாளால் ஆறுநாளில் திருவிளக்குக்கு வே... ...

5. ரும் நக்கன் பெருமானும் நக்கன்... ஒன்ன இராமநும் இவ்வனைவோம் இவ்வூர் தங்கள் நிலத்தில் கு..

6. .. புலத்தில் குடுத்த நிலத்துக்கு கீழ்பாற்கெல்லை குமரன் தீரவடிகள் பங்கும் இவ்வூர் சேனாமுகத் துற்கய் ...

III

1. மகள் அஙரி சேஙமாந செம்பியன் மாதேவி தலைக்கோலி பங்குக்கு மேற்கும் தென்பாற்கெல்லை இவூர் வியாபாரி கலியன் மாவேனான இராஜ-

2. ராஜ தோன்றிச் சிலேட்டிக் கரைப்புலத்துக்கும் வேஂகடவனாதித்தன் கரைப்புலத்துக்கு வடக்கும் மேல்பாற்கெல்லை இவ்வூர் மடிகை ஆரியச் சாலைத் து-

3. [ற்] கயார் [தே] வதான அகல் புறத்துக்கு கிழக்கும் வடபாற் கெல்லை இவ்வூர் வியாபாரி பெருமானக்கன் நிலத்துக்கும் தாயன் [காரியம்] பட்டாரிகள் மறைக்கா-

4. டனும் நிலத்தும் மடிகைத் துற்கயார் தேவதானமான அகல்புறத்துக்கு தெற்க்கும் இவ்விசைந்த பெருநான்கெல்லையிலும் அகப்பட்ட நிலம்

5. இரண்டேய் ஏழுமாவரையும் சஙிராதித்தவற் இறையிலியாக செய்து பதிபாத-

6. மூலபஞ்சா சாற்றியப் பட்டுடைத் தேவகன்மிகளும் யாண்டு ஆறாவது ஸ்ரீ காரியம் செய்கிற விற்குடயான் ப ... னும் சொல்ல

7. க் கல்வெட்டிநேன் இவ்வூர் தச்சன் நேறன் சடயன்நாந ... திகை பேரிளமைய் பொன் ...

IV

1. கூற்றத்து வூருடையான் சேந்தன்

2. ஸ்ரீ கண்டாசாரியன் வ

மாவட்டம்	:	நாகப்பட்டினம்	ஆட்சி ஆண்டு	:	–
வட்டம்	:	நாகப்பட்டினம்	வரலாற்று ஆண்டு	:	கி.பி11 ஆம்.நூ
ஊர்	:	நாகப்பட்டினம்	இந்தியக் கல்வெட்டு ஆண்டுஅறிக்கை		159 / 56 – 57
மொழி	:	தமிழ்			
எழுத்து	:	தமிழ்	முன் பதிப்பு	:	–
அரசு	:	சோழர்			
மன்னன்	:	முதலாம் இராஜாதிராஜன்	ஊர்க் கல்வெட்டு எண்	:	11

இடம்: காரோகணமுடையார் கோயில் மேற்குச் சுவர் மற்றும் பட்டிகை.

குறிப்புரை: பெரிதும் சிதைந்த கல்வெட்டு. திருக்காரோணமுடையார் கோயிலில் ஆடவல்லார் திருமேனியைச் சோழப்பல்லவதரையர் எழுந்தருளுவித்ததைக் குறிப்பதாக ஆண்டறிக்கை மூலம் அறிய முடிகிறது.

கல்வெட்டு:

1. ஸ்வஸ்திஸ்ரீ [॥*] திங்களேர்
2. தருதன் தொங்கல் வேண்குடை
3. க் கீழ் நிலமகள் நிலவ மலர்
4. மகள் புணர்ஙு செங்கோல்லோ–
5. ச்சிய்க் கருங்கலி ஙகடிப மன்னு . . . ப
6. ல்[ஊ] ழியுள் தென்னவர் மூவரு
7. . . . பாணன் பேர் எழு முடியு . . .
8. . . . ப பசுந்தலை பொருகளத்த[ரிந்து]
9. [வீர] கேரளனைய் ஆனைக்கு இ[டு*}வி . . .
10. செய்வித்து . . . . . .
11. தோடத் தொல்லை முல்லையூர்

12. துரத்திய் ஒல்கலில் வேணாட்டரைசைய் சே-

13. ணாட்டொதுக்கிய் செ[ரு]ம் புகழ் இராமகுட

14. மூவர் கெட முனிந்து வேலை கெட

15. காஙளூர்சாலை கலமறு [ப்*]ப கேரழ

16. . . . னு மஞ்சுதற்கெளிதன்றாங்கரும் படையொடு

17. ஆங்கவர் சேனையுள் கண்டபையனும் கங்கா

18. தரனும் வண்டமர் களிற்றொடுமடிய திண்டிரல்

19. . . . தித்தனும் தருமுரட்

20. . . . முதலினர் சமர ஸ்ரீ ருவொத்து

21. . . .

22. டைய பொன்னொடு யங்கரிய் புரவிய் [யொ]

23. டும் . . . யிற் ஜயங்கொண்டு துன்னார்

24. . . . உள்ளரி [மடுப்பித்து]

25. . . . ரு கடல்லுடுத்த இலங்கையற்

26. . . . ன்ற குடைந்து தென்றமிழ்

27. . . . ழ. . . ஙு ஏழ்கடல் லீழம் புக

28. . . . வரனாகிய விக்கிரம பாண்டிய

29. . . . சிரிடய . . . வில்லவர்

30. . . . வெழுசினச்சளுக்கி. . .

31. வீற்றிருஙு தராதலம் பரிசு

32. . . . த பெரும் புகழ் கோவிராஜ கேஸ . . .

33. டையார் ராஜாயிராஜ ஷெவர். . .

34. க்ஷத்ரிய சிகாமணி வளநாட்டு . . . து

35. . . . குலவல்லி . . . து . . . பயோம்

36. . . . முடைய

37. சோழப் பல்லவதரையர்

38. . . . .

மாவட்டம்	:	நாகப்பட்டினம்	ஆட்சி ஆண்டு	:	25
வட்டம்	:	நாகப்பட்டினம்	வரலாற்று ஆண்டு	:	கி.பி1010
ஊர்	:	நாகப்பட்டினம்	இந்தியக் கல்வெட்டு ஆண்டுஅறிக்கை		165 / 56 – 57
மொழி	:	தமிழ்			
எழுத்து	:	தமிழ்	முன் பதிப்பு	:	–
அரசு	:	சோழர்			
மன்னன்	:	முதலாம் ராஜராஜன்	ஊர்க் கல்வெட்டு எண்	:	12

இடம்: திருக்காரோணமுடையார் கோயிலின் கருவறை மேற்குப்புற அதிட்டானம்.

குறிப்புரை: இடையில் கல்வெட்டு சிதைந்துள்ளது. திருக்காரோணமுடையார் கோயில் ஆதிசண்டேஸ்வரரிடம், நெல்லினைக் குறிப்பிட்டபடி செலுத்துவதாகக் குறிப்பிடும் பகுதி மட்டுமே தெளிவாக உள்ளது. சானன் குன்றன், இளங்கடம்[பன்] தஞ்சாவூர் வளவசிகாமணி போன்ற சில பெயர்களும் தெரியவருகின்றன.

கல்வெட்டு:

I

1. ஸ்வஸ்தி ஸ்ரீ [॥*] திருமகள்போலப் பெருநிலச் செல்வியுந் தனக்கேயுரிமை பூண்டமை மநக்கோளக் காந்தளூர்ச் சாலை கலமறுத்தருளி வேங்கைநாடு[ம்] நுளம்ப பாடியு தடிகை வ–
2. ழியுங் குடமலை னாடுங் கொல்லமுங் கலிங்கமும் எண்டிசை புகழ்தர ஈழமண்டலமும் திண்டிறல் வென்றித் தண்டாற் கொண்டு தன்நெழில் வளர்ஊழி [யுளெ]ல்லா யாண்டும் தொழுத–
3. க விளங்கும் யாண்டே செழியரைத் தேசுகொள் ஸ்ரீகோவி ராஜராஜகேஸரி பந்மரான ஸ்ரீராஜராஜ தெவற்கு யாண்டு உ௰ரு ஆவது க்ஷத்ரிய சிவாமணி [வளநாட்டு] பட்டினக் கூற்றத்து நாக–
4. ப் பட்டிநத்துக் காரோணமுடைய உஹாதெ . . .
5. பூருடைய சான குன்றனும் [இ] ளங்கடம் . . .

6. ற்கு தஞ்சாவூர் வளவஸிவாமணிப் பெ . . .

II

1. வாய்பூவிற் இருதூணிக் குறுணியு [நீ]ராட . . . டிக்கு ஐ நயொ நெல்லு முப்பதின்கலமும் பூவழி பதினைங்கல நெல்லு [கடார]ங் கொண்ட சோழனால். . .

2. . . .   . . . திருக்காரணமுடையார் திருமுற்றத்தே கொடு வந்தளக்க கடவோமாக இப்பரிசு இசைஞ்சு கையெழுத்தோலையிட்டு . . .

3. [ரோம்] திருக்காரோணமுடையார்க்கு ஸ்ரீவணெஸ்வர ரிடை இவர்கள் சொல கல்வெட்டிநேன் இவூர் தச்சன்நேறன் சடயன்நேன் வ

த.நா.அ. தொல்லியல் துறை **தொடர் எண் : 29 / 1998**

மாவட்டம்	:	நாகப்பட்டினம்	ஆட்சி ஆண்டு	:	–
வட்டம்	:	நாகப்பட்டினம்	வரலாற்று ஆண்டு	:	கி.பி11 ஆம்.நூ.ஆ.
ஊர்	:	நாகப்பட்டினம்	இந்தியக் கல்வெட்டு ஆண்டுஅறிக்கை		160 / 56 – 57
மொழி	:	தமிழ்			
எழுத்து	:	தமிழ்	முன் பதிப்பு	:	–
அரசு	:	சோழர்			
மன்னன்	:	இரண்டாம் ராஜேந்திரன்	ஊர்க் கல்வெட்டு எண்	:	13

இடம்: காரோணமுடையார் கோயில் கருவறை மேற்குச் சுவர்.

குறிப்புரை: இடையில் பெரிதும் சிதைந்துள்ளது. ஒன்பதுபேர், தங்கள் பங்கு நிலங்களைக் கண்காணி செய்யும் குருகாடிகிழார் அரையன் மதுராந்தகன் ஆன சோழதிவாகர விழுப்பேரரையனிடம் செய்த ஏற்பாட்டின்படி, ஞாயிற்றுக் கிழமைகள் தோறும், தேவிக்கு (பிராட்டியார்) திருவமிர்து படைக்கச் செய்ததைக் குறிக்கிறது

கல்வெட்டு:

1. ஸ்வஸ்திஸ்ரீ [॥*]
2. திருமகள் மருவி-
3. செங்கோல் வேந்தன் மு-
4. ன்னவன் சேனை பின்னது
5. வாக முன் இந்திர எறி இரட்ட பா-
6. டி ஏழரை இலக்கமுங் கொண்டு
7. கொல்லாபுரத்து ஜயஸ்தம்ப நாட்[டி]
8. [எ] திரமர் பெறாது எண்டிசை நிகழ[ப்]
9. [பர]றயது கறங்கி . . . கொ[ப்]-
10. பத்தாகவமல்ல னடர் சேனை [எ]-

11. ல்லாங் கொள்ள பாரது நிகழ பசு[ம்]

12. பிணமாக்கி அடா . . . ஆஹவ-

13. மல்ல புறக்கிட்டோட அவன் ஆனையு

14. [ஒ]ட்டக நிரைகளும் . . மடங்கலு . . .

15. [கெ]ாண்டு விஜயபிஷேகம் பண்ணி

16. வீராஸனத்து வீற்றிருந்தருளின கோப்பர-

17. கேசரி . . . யார் ஸ்ரீ ராஜே

18 - 21 . . . *(சிதைந்து விட்டன)*

22. த்து வளர்த்தள . . .

23. . . . மூவாயிரவந்தேவனும்

24. . . .

25. வன் மூவாயிர . . .

26. . . . முதுவன் . . . ாடி லா . . .

27. . . . பி மாரும் முது

28. . . . பியா

29. . . . னும் தம்பியு . . .

30. னத்தன் . . . டனும்

31. ன் மூவாயிரமும் ராச . . .

32. வேதவன முடையானும்

33. . . . சிங்கன் மணிப

34. . . . யும் இவ்வ

35. னைவோம் எங்கள் கூறு ஒன்பது

36. [க்]கும் எங்களில் இசைந்து இக்கரை[க]-

37. ண்காணி செய்கின்ற குருகுடி கிழார்

38. [அ]ரையன் மதுராந்தகனான சோழதிவா-

39. கரவிழுப்பரையன் இடை இக்கோயிலி . . .

40. இராஜேந்திர சோழப் பல்லவரையர்

41. . . .

42. கு திருநாயற்றுக் கிழ . . .

43. வீதியில் எழுந்து . . .

44. கு திருவமுர்து . . . . . .

45. பிராட்டியார்க்கு திரு[வமு]து அரிசி இருநாழி

46. யும் ஆக அரிசி வு . . . நாழியும் கறியமு

47. து மூன்றும் நெய்யமுர்து ஆழாக்கும்

48. தயிர் அமுர்து நாழியும் அடைக்காயமுது

49. [வெ]வறுங்காய் ஆறும் இலையமுர்து

50. முப்பத்திரண்டும் திருநாயற்றுக் கி[ழ]

51. [மை] தோறும் அமுர்து செய்விக்க

52. . . . லில் . . .

53. . . .

54. தித்த . . .

55. . . . மாகக் கல . . .

56. . . . இவ்வனைவோ . . .

மாவட்டம்	: நாகப்பட்டினம்	ஆட்சி ஆண்டு	:	3
வட்டம்	: நாகப்பட்டினம்	வரலாற்று ஆண்டு	:	கி.பி1013
ஊர்	: நாகப்பட்டினம்	இந்தியக் கல்வெட்டு ஆண்டுஅறிக்கை		164 / 56 – 57
மொழி	: தமிழ்			
எழுத்து	: தமிழ்	முன் பதிப்பு	:	–
அரசு	: சோழர்			
மன்னன்	: முதலாம் ராஜேந்திரன்	ஊர்க் கல்வெட்டு எண்	:	14

இடம்: காயாரோகணமுடையார் கோயில் கருவறை மேற்புற முப்பட்டைக் குமுதம் ஜகதி.

குறிப்புரை: ஸ்ரீ விஜயத்து மன்னனின் அதிகாரி (கன்மி) ஒருவர் வெள்ளியால் செய்யப்பட்ட நாகை அழகர் உருவத்திற்கு மாணிக்கம், பச்சை, முதலிய மணிகள் பதிக்கப்பட்ட வீரப்பட்டம் என்ற அணி வழங்கியதைத் தெரிவிக்கிறது.

கல்வெட்டு:

1. ஸ்வஸ்திஸ்ரீ [॥*] கோப்பரகேசரிபந்மரான ஸ்ரீ ராஜேந்த்ர சோழ தேவற்கு யாண்டு ௩ ஆவது க்ஷத்ர சிவாமணி வளநாட்டு . .. வெள்ளி த்தி-

2. ருமேனி நாகை யழகற்கு ஸ்ரீ விஜையத்தரையர் கந்மி ராஜராஜ மண்டலத்து கீட்ச்செம்பினாட்டு மேன்றோன்றிபட்டினத்து . . . நிறை. . .

3. ன் பதின் நால் கழஞ்சரை இதில் வீரபட்டத்துக் கட்டின சாதி மாணிக்கம் பதினொன்று நடுவில் மகரத்து நடுவு கட்டின மாணிக் . . .

4. ன மாணிக்கம் மூன்று இதின்மேல் வாய் கட்டின பச்சை க மகரத்தின் கீழ்வாய் கட்டின மாணிக்கம் அஞ்சு இதின் கீழ்வாய் கட்டின ச . . . பொத்தி க வலபக்கத்து வட்டப்பூ . . .

5. ம் ஏழு இடப்பக்கத்து வட்டப்பூவில் கட்டின மாணிக்கம் ஏழு பின்னால் பருத்தி குறளில் கட்டின மாணிக்கம் நாலு சிவாமணியாக கட்டின மாணிக்க . . . சத்தி க மாக்கல்லு நாற்ப . . .

6. மாக நிறை ஆறு மஞ்சாடி கல்லுட்பட காசுநிறை பதிநாற்க் கழஞ்சே . முக்காலே மஞ்சாடி இப்பரிசு கல்வெட்டுக வென்று இவ்வாண்டு ஸ்ரீ காரியஞ் செய்கின்ற அருமொ . . .

7. க் கூற்றத்து கண்டியூருடையான் சேநன் சாத்த . . . தேவகன்மிகளும் சொல்லக் கல்வெட்டினேன் நாகபட்டினத்து ஏறன் சடையனான தேவர் கண்டாசாரியனேன் ௳

மாவட்டம்	:	நாகப்பட்டினம்	ஆட்சி ஆண்டு	:	[2]
வட்டம்	:	நாகப்பட்டினம்	வரலாற்று ஆண்டு	:	கி.பி11 ஆம்.நூ.ஆ.
ஊர்	:	நாகப்பட்டினம்	இந்தியக் கல்வெட்டு ஆண்டுஅறிக்கை		163 / 56 - 57
மொழி	:	தமிழ்			
எழுத்து	:	தமிழ்	முன் பதிப்பு	:	-
அரசு	:	சோழர்			
மன்னன்	:	பரகேசரிவர்மன்	ஊர்க் கல்வெட்டு எண்	:	15

இடம்: காயாரோகணமுடையார் கோயில் கருவறை மேற்புறக் குமுதம்.

குறிப்புரை: மிகவும் சிதைவுற்ற கல்வெட்டு. விளக்கெரிக்க வணிகன் ஒருவன் 30 காசு அளித்ததைக் குறிப்பதாகத் தெரிகிறது.

கல்வெட்டு:

1. ஸ்வஸ்திஸ்ரீ [॥*] [கோப்பரகே]. . . ண்டாவ[துக்ஷத்ரிய ஶிகா] மணி வளநாட்டு. . . டினத்துத் திரு காரோ. . .
2. . . . ஷெக . . . சாத்துக்கிட் செய் . .. ன்றோன்றிம . . . வ்யாபாரி பகவன் பதினாமன் உடை
3. மிஶின் மனே ஒரு . .. யானபட்டாரக திண்ட . . . கூத்தன் மூவாயிர . . .
4. . . . னும் இவந் . . . இக்காசு முப்பதுக்கு. . .
5. . . . ய. . . இவ்வே . . . நூாதித்தவற் விளக்கெரி. . .
6. . . . ன்றி அன்நா . . . பதிபாத மூலபட்டுடைப் பஞ்சாசாரியன் . . .

த.நா.அ. தொல்லியல் துறை **தொடர் எண் : 32 / 1998**

மாவட்டம்	: நாகப்பட்டினம்	ஆட்சி ஆண்டு	:	–
வட்டம்	: நாகப்பட்டினம்	வரலாற்று ஆண்டு	:	கி.பி11 ஆம்.நூ.ஆ.
ஊர்	: நாகப்பட்டினம்	இந்தியக் கல்வெட்டு ஆண்டுஅறிக்கை		161 / 56 – 57
மொழி	: தமிழ்			
எழுத்து	: தமிழ்	முன் பதிப்பு	:	–
அரசு	: சோழர்			
மன்னன்	: முதலாம் ராஜேந்திரன்	ஊர்க் கல்வெட்டு எண்	:	16

இடம்: காயாரோகணமுடையார் கோயில் கருவறை மேற்குப்புற ஜெகதி.

குறிப்புரை: ஸ்ரீவிஷயத்து அரசனின் அதிகாரியான கண்டன் நிமலன் அகத்தீஸ்வரன் கொடுத்த கொடைகளை, அரசு அதிகாரி (ஸ்ரீகார்யம்) அளநாட்டுப் புத்தமங்கல முடையான் நாகன் குமரன், தேவகன்மிகள் ஆகியோர் ஆணைக்கிணங்க, ஏறன் சடையன் அவற்றைக் கல்லில் வெட்டுவித்ததை இக்கல்வெட்டுக் குறிப்பிடுகிறது. மட்டவிளக்கு, குரக்குவிளக்கு படித்தலை விளக்கு ஆகிய விளக்கு வகைகளும், வெள்ளியாலான மடல், தட்டம், காளம், சப்பரி, கொள்கைத் தேவர், சாமரைக்கை ஆகியனவும், நாகபட்டினத்து வியாபாரி உடையார் திருமால் கொடுத்த இராஜராஜன் என்னும் வெள்ளியாலான காளம், குழித்தட்டு, பலித்தாலம், மண்டை, மடல், நித்தவினோதன் என்ற பெயருடைய இலைத்தட்டு, சங்கு பலவிளக்குகள் ஆகியனவும் கொடையாக அளிக்கப்பெற்றுள்ளன. அவற்றின் எடைகளும் தெளிவாகக் குறிக்கப்பட்டுள்ளன.

கல்வெட்டு:

1. ஸ்வஸ்திஸ்ரீ [॥*] கோப்பரகேஸரி பநூராந ஸ்ரீ ராஜேந்த்ர சோழர்கு யாண்
2. . . . . த்து நாகபட்டிநத்து திருக்காரோணமுடைய மஹாஷெவர் திரு[சு]ற்றுமாளிகை வாசல் க்ஷத்ரியஶிவாமணி யி
3. . . . . கொண்டு [மேய்வித்தான்] ஸ்ரீவிஷயத்தரயன் கண்டனிமலனகத்தீஸ்வர ரன் இத்தன்மம் சந்திராதித்தவற்
4. . . . . கல்வெட்டிக் குடுக்க வென்று இவ்வாண்டு ஸ்ரீகார்யம்

செய்கின்ற அளநாட்டுப் புத்தமங்கலமுடையான்

5. [நா]கன் குமரனும் [ஸ்ரீ பாதமூல]ப் பஞ்சாசாரியத் தேவகன்மிகள் சொல்லவும் இப்பரிசு கல்வெட்டினேன் இவ்வூர் தச்சன் ஏறன்

6. சடையனாந தேவர் கண்ட ஆசாரியன் . .. முச்சாணே மூவிரல் நீளத்து விளக்கு ஒன்று . . . நீளத்து விளக்கு இரண்டு முச்சாணீளத்து மட்ட விளக்கு ஒன்று

7. . . . ச்சாணே எழுவிரல் நீளத்து விளக்கு ஒன்று . . . விரல் நீளத்து . . . விளக்கு ஒன்று . . . ணீளத்து பாவை விளக்கு ஒன்று இருசாணீளத்து குரக்கு விளக்கு

8. நிறை . . . த்தில் குறை வெட்டியது வெள்ளிக் கலசப் பானை ஒன்று காசு நிறை இருநூற்று நாற்பத்து நாற்கழஞ்சரை வெள்ளி மடல் ஒன்று காசு

9. நிறை பத்தொன்பதின் கழஞ்சு வெள்ளியின் சிறு[ச் சப்பரி] ஒன்று காசுநிறை பதின் முக்கழஞ்சே கால் வெள்ளியின் பலித்தாலம் ஒன்று காசு நா-

10. ன்னூற்றைம்பத்தறு கழஞ்சே முக்காலும் வெள்ளிக் கொள்கை தேவர் காசு நிறை னாற்பத்து நாற்கழஞ்சே முக்காலும் ஆக இருநூற்றைங்

11. கழஞ்சரை வெள்ளித்தட்டம் ஒன்றினாற் காசு நிறை முப்பதின் கழஞ்சே கால் சாமரைக்கை ஒன்று வெள்ளி முப்பத்தெண் கழஞ்சரை சாமரைக்

12. கை ஒன்று வெள்ளி முப்பத்தெண் கழஞ்சே முக்கால் இஸ்ரீ கோயில்லுடைய ஶிவப்ராஹ்மணன் கமுதுவன் பட்டாரி களதத்தன் இட்ட வெள்ளிச் சாவர நி-

13. றைகாசு நிறை முப்பத்திரு கழஞ்சு நாகபட்டினத்து வியாபாரி உடையார் திருமால் இட்ட ராஜராஜன் வெள்ளிக் காளம் இரண்டு காசு நிறை முன்னூற்றெண் [பது]

14. கழஞ்சு மேற்படியான் இட்ட குழித்தட்டு ஒன்று க[ாசுநி*] றை வெள்ளி தொள்ளாயிரத்தொருபத்தெண் கழஞ்சே கால் மேற்ப்படியான் இட்ட வெள்ளி பலித்தாலம் ஒன்று காசு நிறை

15. முன்னூற்றெழுபத்[தைங்] கழஞ்சு மேற்படியான் இட்ட தளிகை ஒன்று காசு நிறை வெள்ளி முன்னூற்றெண்பதின் கழஞ்சு மேற்படியான்

இட்ட மண்டை ஒன்று காசு நிறை வெள்-

16. ளி முன்னூற்றிருபத்திரு கழஞ்சே கால் மேற்படியான் இட்ட ஒதுக்கு மடல் ஒன்று காசு நிறை வெள்ளி ஐம்பத்தறு கழஞ்சரை மேற்படியான் இட்ட நித்த வினோதன் இலைத்தட்டு

17. ஒன்று வெள்ளி காசு நிறை னூற்றொருபத்தொரு கழஞ்சு மேற்படியான் இட்ட திருவாராதனை சங்கு ஒன்று வெள்ளி ஐம்பத்தொரு கழஞ்சரை அறுசாணே ஐ

18. விரல் நீளத்து விளக்கு ஒன்று அறுசாணே மூவிரல் நீளத்து விளக்கு ஒன்று அறுசாணீளத்து விளக்கு ஒன்று ஐஞ்சாணே எண்விரல் நீளத்து விளக்கு ஒன்று ஐஞ்ச-

19. ாணே ஐய்விரல் நீளத்து விளக்கு இரண்டு ஐஞ்சாணீளத்து விளக்கு ஏழு நாற்சாணே எண்விரல் நீளத்து விளக்கு இரண்டு நாலுசாணே எழுவிரல் நீளத்து விளக்கு ஒன்று

20. நாற்சாணே எழுவிரல் நீளத்து படித்தலை விளக்கு ஒன்று நாற்சாணே ஐவிரல் நீளத்து விளக்[கு ஒன்று] நாற்சாணே நால்விரல் நீளத்து விளக்கு ஒன்று நா-

21. ற் சாணே . . . நீளத்து விளக்கு ஒன்று . . . சாணீளத்து விளக்கு இரண்டு [இரு]சாணே எண் விரல் நீளத்து . . . . நீளத்து . . .

22. விளக்கு ஒன்று + இருசாணீளத்து மட்ட விளக்கு ஒன்று சாணே எழுவிரல் நீளத்து விளக்கு ஒன்று சாணே மூவிரல் நீளத்து விளக்கு ஒன்று நாகபட்டினத்து ஊரார் இட்ட ப-

23. ன்நிரு சாணீளத்து விளக்கு இரண்டும் மூவாயிரத்தெழு நூற்று . . . கல்வெட்டுகவென்று இவ்வாண்[டு ஸ்ரீ காரியஞ்] செய்கின்ற அளநாட்டு புத்தமங்கலமுடையான் நா-

24. கன் குமரனும் பதிபாதமூல பட்டுடைய பஞ்சாசார்யூத் தேவகன்மிகள் [சொல்லவும் இப்பரிசு] கல்வெட்டிநேன் இவ்வூர் தச்சன் [ஏறன் சடையநேன் தே]வர் கண்ட ஆச்சாரியன்நேன் வ

த.நா.அ. தொல்லியல் துறை **தொடர் எண் : 33 / 1998**

மாவட்டம்	:	நாகப்பட்டினம்	ஆட்சி ஆண்டு	:	7
வட்டம்	:	நாகட் டட்டினம்	வரலாற்று ஆண்டு	:	கி.பி1019
ஊர்	:	நாகப்பட்டினம்	இந்தியக் கல்வெட்டு ஆண்டுஅறிக்கை		166 / 56 – 57
மொழி	:	தமிழ்			
எழுத்து	:	தமிழ்	முன் பதிப்பு	:	–
அரசு	:	சோழர்			
மன்னன்	:	முதலாம் ராஜேந்திரன்	ஊர்க் கல்வெட்டு எண்	:	17

இடம்: காயாரோகணமுடையார் கோயில் கருவறை மேற்கு, தெற்குச் சுவர்கள்.

குறிப்புரை: கல்வெட்டு பெரிதும் சிதைந்து விட்டது. 87.75 கழஞ்சு ஈனக் கனகத்தினையும், 60.75 கழஞ்சு உண்டிகைப் பொன்னையும் காரோணமுடையார்க்கு அளித்ததையும் தான் எடுப்பித்த அர்த்த நாரீசுவரருக்கு, அமுது படைத்து வழிபாடு நடத்துவதற்கும், 2 பிராம்மணர்கள் உண்பதற்கும் கொடையளித்ததையும் குறிக்கிறது. கொடையளித்தவன் ஸ்ரீ குருத்தன் கேசவன் ஆன அக்ரலேகை (தலைமை எழுத்தன்) என்பதும், கிடாரத்தரையனிடம் பணிசெய்பவன் என்பதும் குறிப்பிடப்படுகிறது. இவ்விவரங்கள் கல்வெட்டாண்டறிக்கை மூலம் அறியப்படுகின்றது.

கல்வெட்டு:

1. ஸ்வஸ்திஸ்ரீ [॥*]
2. திருமன்றி வரை இருநில மடன்தை
3. போர் ... ...
4. பெருந்தேவியராகி யின்புற நெடுதி யலூ ழி-
5. டை துறை . . . வேலிப்படர்வன-
6. வாசியு . . . ள்ளி . . . ள்ளிப்பாக்கை
7. . . . ணைக்கடக்கமும்

8. . . . மாங்கவர்தேவி

9. . . . முன்நவர் பக்கல் ெ

10. . . . வைத்த சுந்தர முடியும் இஞி. . .

11. . . . ரை ஈழமண்டல முழு . . .

12. - 14. சிதைந்து விட்டன.

15. தண்டாற் கொண்டு லங்கே

16. . . . றைஞ்ச இநிதங் கிருஞ கோப்பர கேசரி-

17. பநூராந ஸ்ரீ ராஜேந்த்ர சோழ ஷெவற்கு யாண்டு

18. [ஏ] ழாவது க்ஷத்ரிய ஶிவாமணி வளநாட்டு பட்-

19. டினக் கூற்(ற)த்து நாகபட்டினத்து திருக்கா ரோணமு-

20. டைய ஊஹாஷெவர் கோயிலில் கிடாரத்தரையர் கநூ

21. . . . குருத்தன் கேசுவன்நான சமுத்ர லேகை . .. மு

22. . . . சுயூநாரிகளுக்கு அவிபலியு

23. . . . வரக்காட்டின சீநக்கநகம்

24. எண்பத்தெழு கழஞ்சே முக்காலும் மேற்படி

25. சுயூநாரி தேவர் கோயிலில் உத்தமாமும் இரண்டு கல . . .

II

1. ரிகளுக்கு திருவமிதரிசி போது இருநாழியா[க]

2. அரிசி அறு நாழிக்கு அஞ்சிரண்டு வண்[ண]-

3. ம் நெல்லு குறுணி எழுநாழியும் நெய்ய[மு]-

4. து ஆழாக்கினுக்கு நெல்லு நாநாழியுமாக [போ]-

5. [து] மூன்றிநுக்கு நெல்லு .. .நாழியும் த[யி]-

6. ரமிர்து நாழியும் . . . நாழியு . . .யு

7. அடைக்காய் . . . பாதிரி . . .

மாவட்டம்	:	நாகப்பட்டினம்	ஆட்சி ஆண்டு	:	6
வட்டம்	:	நாகப்பட்டினம்	வரலாற்று ஆண்டு	:	கி.பி1057
ஊர்	:	நாகப்பட்டினம்	இந்தியக் கல்வெட்டு ஆண்டுஅறிக்கை		160 / 56 – 57
மொழி	:	தமிழ்			
எழுத்து	:	தமிழ்	முன் பதிப்பு	:	–
அரசு	:	சோழர்			
மன்னன்	:	இரண்டாம் ராஜேந்திரன்	ஊர்க் கல்வெட்டு எண்	:	18

இடம்: காயாரோணமுடையார் கோயில் கருவறை தென் சுவர்.

குறிப்புரை: இராசேந்திரனின் மெய்க்கீர்த்திக்குப் பின்னுள்ள பகுதிகள் பெரிதும் சிதைந்துள்ளன. விவரம் அறியஇயலவில்லை.

கல்வெட்டு:

1. ஸ்வஸ்திஸ்ரீ [॥*] திருமகள் மரு-
2. விய செங்கோல் வேந்தன் முன்[னோன்]
3. சேனை பின்னதுவாக முன்நெதிர் சென்று
4. இரட்டபாடி ஏழரை இலக்கமுங் கொண்டு
5. கொல்லாபுரத்து ஜயஸ்தம்ப ன[ாட்டி]
6. [எதிரமர் பெறா]து எண்டிசை. . .
7. யது கறங் . . . பேரா . . .
8. வமல்லன் உடன் . . .
9. . . . ழ பசும்பிணமாக்கி
10. . . . புறகிட்டோட ஆங் . . . யும்
11. ண்டிர் பண்டாரமும் ஒட்டகநிரை . . .டங்க
12. கொண்டு விஜயபிஷேகம் பண்ணி வீர . . .த்து வீ . . . . . .

13. ந்தருளிய கோப்பரகேசரி பநூரான உடையார் [ஸ்ரீ ராஜேந்த்ரதெ]வ

14. க்கு யா[ண்]டு ஆறாவது விஜயராஜேந்த்ர . . .

15. . . . கு நாட்டு நாட்டு ஸ்வஹூதெயெம் . . .

16. . . . இராஜராஜேந்த்ரச் சருப்பேதி ம. . .

மாவட்டம்	:	நாகப்பட்டினம்	ஆட்சி ஆண்டு	:	29
வட்டம்	:	நாகப்பட்டினம்	வரலாற்று ஆண்டு	:	கி.பி1014
ஊர்	:	நாகப்பட்டினம்	இந்தியக் கல்வெட்டு ஆண்டுஅறிக்கை		167 / 56 – 57
மொழி	:	தமிழ்			
எழுத்து	:	தமிழ்	முன் பதிப்பு	:	–
அரசு	:	சோழர்			
மன்னன்	:	முதலாம்ராஜராஜன்	ஊர்க் கல்வெட்டு எண்	:	19

இடம்: காயாரோகணமுடையார் கோயில் கருவறை தென்புற முப்பட்டைக் குமுதம்.

குறிப்புரை: நாகப்பட்டினத்து ஊரவையினர், இவ்வூரினுள் அமைந்த பாலையூரில் வழங்கிய மாளிகைக் கோல் அளவுப்படி ஆயிரம் குழி நிலத்தினைத் திருக்காரோணமுடைய மகாதேவருக்கு இறையிலியாக்கிக் கொடுத்ததைக் குறிக்கிறது. நான்கெல்லைகளும் கூறப்படுகின்றன.

கல்வெட்டு:

1. ஸ்வஸ்திஸ்ரீ [॥*] திருமகள் போலப் பெரு நிலச் செல்வியுஞ் தநக்கே யுரிமை பூண்டமை மனக்கொளக் காந்தளூர் சாலை கலமறுத்தருளி வேங்கை னாடு . . . பாடியு னுளம்பபாடியுந் தடிகை–

2. பாடியுங் குடமலை னாடுங் கொல்லமுங் கலிங்கமும் எ[ண்*] டிசை திகழ ஈழ மண்டல மும் இரட்டபாடி யேழரை இலக்கமும் திண்டிறல் வென்றிதண்டாற் கொண்ட த[ன்] னெழில் வளர் . . . யுளெல்லா யாண்டுந் தொழுதக விளங்கு–

3. ம் யாண்டே செழியரைத் தேசுகொள் ஸ்ரீ கோராஜராஜகேஸரிபநூராந ஸ்ரீ ராஜராஜ ஜெவற்கு [யாண்டு இருப]த்தொன்பதாவது க்ஷதி‿ய ஶிவாமணி வளநாட்டு [ப் ப]ட்டினக் கூற் றத்து நாகபட்டிநத்து ஊரோம் . . . . . .

4. காரோணமுடைய ஊஹாதெ வற்கு இவ்வூர் ஊரோடும் ஏறின பாலையூர் னாங்கள் இத்தேவற்கு வேண்டு நிவன்தங்களுக்கு குடுத்த [நிலத்துக்]குக் கீழ் பாற்கெல்லை . . .

5. இவ்வூர் வழிக்கரைப் பிள்ளையாற்குக் குடுத்த நிலத்துக்கு வடக்கும் மேல்பாற்கெல்லை இப் பாலையூர் . . . மு . . . தேவர் நிலத்துக்கு கிழக்கும் வடபாற்கெல் ... தெற்கு

6. சைந்த பெருந[ா*]ன் கெல்லையுள்ளும் அகப்பட்ட நில[ம்*] மாளிகைக் கோலால் குழி ஆயிரத்தினால் நிலம் . . . ரையும் . . . வேண்டு நிவந்தங்களுக்குச் சந்திராதித்தவற் . . . குடு. . . .

த.நா.அ. தொல்லியல் துறை தொடர் எண் : 36 / 1998

மாவட்டம்	: நாகப்பட்டினம்	ஆட்சி ஆண்டு	: 3
வட்டம்	: நாகப்பட்டினம்	வரலாற்று ஆண்டு	: கி.பி1015
ஊர்	: நாகப்பட்டினம்	இந்தியக் கல்வெட்டு ஆண்டுஅறிக்கை	162 / 56 – 57
மொழி	: தமிழ்		
எழுத்து	: தமிழ்	முன் பதிப்பு	: –
அரசு	: சோழர்		
மன்னன்	: முதலாம் ராஜேந்திரன்	ஊர்க் கல்வெட்டு எண்	: 20

இடம்: காயாரோகணமுடையார் கோயில் கருவறை தென்புற ஜகதி.

குறிப்புரை: முற்பகுதி கிடைக்கவில்லை.அரசனின் பெயர், ஆட்சியாண்டு ஆகியவற்றை ஆண்டறிக்கை மூலம் அறிகிறோம். நாகப்பட்டினத்தைச் சேர்ந்த வணிகன் (மாயிலட்டி) சேந்தனான கேரளாந்தகன் காற்செய் நிலக்கொடை அளித்ததையும், அதற்கு நாகப்பட்டின ஊரார் இறையிலி செய்தளித்ததும் குறிப்பிடப்படுகின்றன. ஸ்ரீகார்யம் [புத்த ம]ங்கலமுடையான் நாகன் குமரனும், பதிபாதமூலப்பட்டுடைப் பஞ்சாசாரியரும், கல்தச்சனும் குறிப்பிடப்படுகின்றனர்.

கல்வெட்டு:

1. . . . னாகபட்டினத்து ஊரோம் னாங்களே இவ்வூர் வியாபாரி மாயிலட்டி சேந்தனான கேரளாந்தகன் . . . ற்கு வேண்டு . . . .

2. . . . யது குடுத்த நிலத்துக்கு கீழ்பாற்கெல்லை யம்ப வழிக்கு மேற்கும் தென்பாற்கெல்லையி . . . .

3. [ங்]கனிலத்துக்குக் கிழக்கும் வடபாற்கெல்லைய் திருக்காரோணம் முடைய ஊறாஷெவர் நிலத்துக்குத் தெற்கு . . . அகம் . . . லமான . . . . . .

4. நில வ இக்காற் செய்யும் சந்திராதித்தவற் இறைஇலியாகச் செய்து குடுத்தோம் நாகபட்டினத்து ஊரோம் . . . இவ்வூரோம் ஸ்ரீ காரியம் . . . .

5. ங்கலமுடையானாகன் குமரனும் பதிபாத மூலப்பட்டுடைப் பஞ்சாசாரிய தேவகன்மிகளும் செ . . . .

6. பெருந்தச் சநேன் வ

மாவட்டம்	:	நாகப்பட்டினம்	ஆட்சி ஆண்டு	:	4
வட்டம்	:	நாகப்பட்டினம்	வரலாற்று ஆண்டு	:	கி.பி1182
ஊர்	:	நாகப்பட்டினம்	இந்தியக் கல்வெட்டு ஆண்டுஅறிக்கை		160 / 56 – 57
மொழி	:	தமிழ்			
எழுத்து	:	தமிழ்	முன் பதிப்பு	:	–
அரசு	:	சோழர்			
மன்னன்	:	வீரராஜேந்திரன் (மூன்றாம் குலோத்துங்கன்)	ஊர்க் கல்வெட்டு எண்	:	21

இடம்: காயாரோகணமுடையார் கோயில் மற்றும் நீலாயதாட்சி அம்மன் கோயில் ஆகியவற்றை இணைக்கும் மேற்புறச்சுவர்.

குறிப்புரை: ஆலத்தூருடையான் மண்கொண்டான் தேவாண்டான், அளநாட்டு நெல்வாயில் ஆன குலோத்துங்க சோழ நல்லூரில் உள்ள நிலத்தினை இரணகிரயப் பிரமாண இசைவுத் தீட்டாக எழுதிக் கொடுத்ததைக் குறிக்கிறது. கல்வெட்டு பெரிதும் சிதைந்திருப்பதால், கல்வெட்டு ஆண்டறிக்கை மூலம் விரிவான செய்திகள் தெரிய வருகின்றன. அவை வருமாறு: மண்கொண்டான் தேவாண்டான் என்பவன், தானத்தாரிடம் 255 கழஞ்சுப் பொன் கடனாகப் பெற்றிருந்து, அதனை அவர்கள் பலமுறை கேட்டபின்னும் தராததால் காலங்கடந்தமை காரணமாக அதனை இரட்டிப்பாக்கி அதாவது 510 கழஞ்சுகளாக்கித் தரவேண்டும் என முடிவுசெய்யவே, தனக்கு அளநாட்டு நெல்வாயிலான குலோத்துங்க சோழ நல்லூரில் உள்ள நிலத்தினை 4,79,400 (நாலு நூறாயிரத்து எழுபத்தொன்பதினாயிரத்து நானூறு) காசுகளுக்கு விற்று 510 கழஞ்சுக் கீடாக அளித்தான்.

கல்வெட்டு:

1. ஸ்வஸ்திஸ்ரீ [॥*] திருபுவனச் சக்கரவத்திகள் ஸ்ரீ வீ . . . . ாண்டு நாலாவது கன்னி நாயற்று வூவ௨வக்ஷத் . . .

2. ழமையும் பெற்ற . . . . சோழ குலவல்லி பட்டினத்து உடையார் திருக்காரோண–

3. முடையார் கோயில் ஆதி சண்டேஸ்வர தேவகன்மிகள் திருமடை விளாகத்து இருக்கும் ஆலத்தூருடையான்

4. [ம]ண் கொண்டான் தேவாண்டானேன் இரணக்ரய பிரமாண இ. . . நாட்டு அளநாட்டு நெல்வாயல்லான குலோத்துங்க சோழ நல்-

5. லூரில் எந்னுதான[மை]யில் கா . . . க்கப் பெ திஸ॰ இந்நிலம் நாற்பத்தெட்டும் வு॰று . . .

6. . . . காணி அரைக் காணிக் கீழ் முக்காலே இரண்டு . . . ஊர்க்கு இருபத்

7. . . . தைஞ்சாவது ஆனி மாஸத்து . . . கண்காணிப்படி கல்

8. . . . மத்திருப்பதி பறிபாரத்து .. க்கு றெருபத் . . . முக்கழஞ்சும் பல்

9. க . . . வைத்த பொன் நாற்பதின் கழஞ்சு . . . த்தைங் கழஞ்சும்

10. ரனத்தார் திருவாபரணம் பண்ணிச் சாத்த பொன் நூாய் இப்பொன் ஐஞ்நூற்று ஒருபத். . .

11. காணியில் இரு பொன்னுக்கு இரு . . . கூசாாஎயகூ இக்காசு நாலு நூறாயிரத்தெழுபத் தொன்பதி-

12. ன் கழஞ்சுக்கும் பத்து மாறிபொன் கழஞ்சு . . . தொன்பதினா இரத்து நானூற்றுக்கும் இ . . .

13. தினாஇரத்து நானூற்றுக்கும் விற்ற நிலமும் . . . ண்டு மாக்காணியும் விலையாய் இர . . .

14. . . . குடுத்து இரணக் கிரயப் பிராமண இ செலவோலை ஆவதாகவும் இதுவல்லது வேறு . . .

15. மண் கொண்டான் தேவாண்டானேன் இ . . . தித்து இரணக்கிரயப் பிரமாண இசைவுத் தீட்டு . . .

16. . . . . . . கொண்டு இக்காணி . . . மண்கொண்டான் தேவாண்டா(ன்)னேன் இன்நில . . .

17. நத்தமும் குளங்களும் . . . களர் இ . . .

த.நா.அ. தொல்லியல் துறை **தொடர் எண் : 38 / 1998**

மாவட்டம்	: நாகப்பட்டினம்	ஆட்சி ஆண்டு	:	6
வட்டம்	: நாகப்பட்டினம்	வரலாற்று ஆண்டு	:	கி.பி1184
ஊர்	: நாகப்பட்டினம்	இந்தியக் கல்வெட்டு ஆண்டுஅறிக்கை		169 / 56 – 57
மொழி	: தமிழ்			
எழுத்து	: தமிழ்	முன் பதிப்பு	:	–
அரசு	: சோழர்			
மன்னன்	: வீரராஜேந்திரன் (மூன்றாம் குலோத்துங்கன்)	ஊர்க் கல்வெட்டு எண்	:	22

இடம்: காயாரோகணமுடையார் கோயில் தியாகராஜர் சன்னதி மேற்குச் சுவர், பட்டிகை குமுதம் ஜகதி.

குறிப்புரை: ஆலத்தூருடையான் மண்கொண்டான் தேவாண்டான் என்பவன் செய்து கொடுத்த மற்றொரு விலைப்பிரமாணத்தினைக் குறிக்கிறது. இவனது தமையன் மண்கொண்டான் நாயனாருக்குச் சொந்தமான 700 வேலி நிலம், அவனது மறைவுக்குப் பின்னர் தனக்கு உரிமையானதன் ஒரு பகுதியாகவும், முன்னர் (எண் 168/56 – 57) குறிக்கப்பட்ட இரணக்ரய பிரமாணத்திற்குட்படாத வேறு நிலம் எனவும் குறிப்பிடப்படுகிறது. 10 வேலிநிலம், 40,000 அன்றாடு நற்காசுகளுக்குத் திருக்காரோண முடையார்க்கு விற்கப்பட்ட செய்தியைத் தருகிறது.

கல்வெட்டு:

1. ஸ்வஸ்திஸ்ரீ [॥*] திரிபுவனச்சக்கரவத்தி-
2. கள் ஸ்ரீவீரராஜேந்திர தேவர்க்கு யா-
3. ண்டு ௬ வது கன்னி நாயற்று . . .
4. த்து தெசமியும் வெள்ளிக் கிழமை
5. யும் பெற்ற மகத்து நாள் கேய மாணிக்க
6. வளநாட்டு பட்டினக் கூற்றத்து சோ[ழகு]
7. ல வல்லி [பட்டினத்து] . . .

8. - 11. மிகவும் சிதைந்து விட்டது

12. இசைவுத்தீட்டு இந்நாயனார்க்கு

13. நில வேலி எா குலோத்துங்க சோழ ந-

14. ல்லூரில் எங்கள் தமையனார் மண்[கொ]-

15. ண்டான் நாயனார் விலை கொண்டு உடை-

16. யாராய் இவர் அபா[வ]த்து என்னுதான நி-

17. லம் நாற்பத்தெட்டும் ஆறுமாமுக் காணி

18. அரைக்காலின் கீழ் முக்காலே இரண்டு மா

19. க் . . . . னூர்க்கு இரண-

20. க்கிரயமாக வி[ற்றுக் குடு]த்த நிலம் முப்பத்-

21. தெட்டே ஆறுமாக் காணி அரைக்காணி-

22. க்கீழ் முக்காலே இரண்டுமாக் காணி நீக்கி கிட-

23. க்கும் நிலமாய் இன்னாயனாற்கு விற்றுக் கு-

24. டுத்த நிலத்துக்கு கீழ்பாற்கெல்லை ஊ . . .

25. ந்த . . . க்கு மேற்கு . . .

26. லை தெற்கில் வாய்க்காலுக்கு வடக்கும் மே-

27. ல்பாற்கெல்லை ஏரிக்கு கிழக்கும் வட பாற்கெ-

28. கல்லை உட்சிறுவாய்க் காலுக்கு தெற்கு இ-

29. னான்கெல்லைஉள் நடுவுபட்ட விளை நிலம் எ

30. ா வேலிக்கு பொத்தகப் படி ஏறின நிலம்

31. பதிற்று வேலிக்கும் விற்று குடுத்துக் கொ-

32. ள் வதான எம்மிலிசைந்த [விலை

33. அன்] றடு நற்காசு சயகூ இக்காசு நாற்பதி-

34. னாஇரமும் ஆவணக்களியே காட்டேற்றிக்[ை*]கச் [ெ*]சலவறக் கொண்டு விலைய-

35. ற்று விலைப்பிராமண இசைவு தீட்டு குடுத்தேன் உடையார் திரு-

36. க்காரோணமுடையார் கோயில் ஆதிசண்டேசிர தேவகன்மிகளுக்கு ஆ-

37. லத்துடையான் மண்கொண்ட[ா]ன் ே[தவாண்]டானேன் இ-

38. [காசு] ந[ா*]ற் பதினாஇரத்துக்கும் இ[ட்ட] வி[லை பிர]மாண ே[ம இ] . . .

39. . . . பொத்தகப்படி ஏற்றி நிலம் பதிற்று வேலியும் விலையற ... ...

40. த்தாகவும் இதுவே பொருள்மாவறுதிப் பொருள்செலஓலை ஆவதாகவும் இது வல்லது வேறு பொருள் மாவறுதிப் பொருள் செல-

41. [வோ]லை காட்டக் கடவதல்லாததாகவும் இந்நிலத்து . . .

42 - 45 [சிதைந்துள்ளது]

46. தேவகன்மிகளுக்கு ஆலத்துடையான் மண்கொண்[டான்] தேவாண்டானேன் இப்பொத்தகப் படி நிலம் பதிற்று வேலிக்கும் இ[வர்க]ள் வேணும் என்ற போதே பிரமாண-

47. ம் பண்ணிக் குடுக்க கடவேனாகவும் குடுத்தி[லேனாகி]ல் இப்பிரமாண இசைவுதீட்டே பி[ர*]மாணமாவதாகவும் இப்பிரமாண ஓலைப்படி காசு நாற்பதினாஇரமும் கொண்டு . . .

மாவட்டம்	:	நாகப்பட்டினம்	ஆட்சி ஆண்டு	:	10
வட்டம்	:	நாகப்பட்டினம்	வரலாற்று ஆண்டு	:	கி.பி13 ஆம் நூ.ஆ.
ஊர்	:	நாகப்பட்டினம்	இந்தியக் கல்வெட்டு ஆண்டுஅறிக்கை		–
மொழி	:	தமிழ்			
எழுத்து	:	தமிழ்	முன் பதிப்பு	:	–
அரசு	:	பாண்டியர்			
மன்னன்	:	சடையவர்மன் சுந்தரபாண்டியன்	ஊர்க் கல்வெட்டு எண்	:	23

இடம்: காயாரோகணமுடையார் கோயில் நீலாயதாட்சி அம்மன் கருவறைத் தென்சுவர்.

குறிப்புரை: நாகப்பட்டினமான சோழகுலவல்லிப்பட்டினத்து ஊரார் மன்னன் சுந்தரபாண்டியனின் பிறந்தநட்சத்திரமான மூல நட்சத்திரத்தில் இறைவன் வீதி உலாச் சென்று தீர்த்தமாடவும், வழிபாட்டுச் செலவுகளுக்காகவும் சன்னமங்கலத்தில் 14 ½ நிலம் கொடுத்தமையைக் குறிக்கிறது.

கல்வெட்டு:

1. ஸ்வஸ்திஸ்ரீ [॥*] கோச்சடபன்மர் திரி-
2. புவனச் சக்கர வத்திகள் ஸ்ரீ சுந்-
3. தர பாண்டிய தேவர்க்கு யா-
4. ண்டு யிருவது வுரஸ்ரிக நாயற்-
5. று சுவபரவக்ஷத்து திங்கள்கிழமை
6. யும் உபமியும் பெற்ற பரநிநாள் கேய-
7. மாணிக்க வளநாட்டு கரைநன்னுதார-
8. த்து சமைந்து நாகப்பட்டினமான
9. சோழகுலவல்லிப் பட்டினத்து ஊரோம்
10. உடையார் திருக்காரோணமுடையார்க்கு

11. இறையிலி ப்ராமாணம் பண்ணி குடுத்தபரிசா-

12. வது இக்கரை நனுதாரத்து வடகால் சன்னம-

13. ங்கலமான செயங்கொண்ட சோழச் சருப்பே-

14. தி மங்கலத்து இநாயனார் திருநாமத்துக் காணி-

15. யான நிலத்து பதிநாலாவது வரையும் இறை-

16. றயிலியா [விட்ட நிலம்] க ச வ இற்றை ந-

17. ளால் இறையிலி விட்ட ரூ ய ம் ஆக ரூ-

18. யசவம் இந்நிலம் பதினாலேகாலும் முதல்-

19. அடங்க இறையிலியாக பெற்று பெருமா-

20. ள் திரு நக்ஷத்ரம் திருமூலப்படிக்குஉடையா-

21. ர் ஆடி அருளி அமுது செய்தருளவும் பெரு-

22. மாள் திருவீதி திருஉலா எழுந்தருளவு(ம்) முடை-

23. டயாரும் பெருமாளும் [திருப்]பள்ளி எழுச்சி அ-

24. முது செய்தருளவும் அமுதுபடி சாத்துபடி பல

25. விஞ்சனத்துக்கும் திருப்பணிக்கும் திருவிலை

26. . . . . . . மண்டபஞ் செய்து . . . . . .[1]

27. ன் நிலம் பதினாலே காலும் சந்திரஆதித்தவரை-

28. யும் பெற்று போதுவதாக இறையிலி செய்து குடுத்-

29. தோம் கரை அனுந்தாரத்துக்கு சமைந்த நாக-

30. பட்டினமான சோழகுலவல்லி பட்டினத்து

31. ஊரோம் உ இப்படிக்கு இவை இக் . . .

32. ன நயபாலன் எழுத்து என்றும் [இ]-

33. வை உச்சேனை உடையான் எ[ழுத்து]ெ

1. சிமென்ட் பூசி மறைக்கப்பட்டுள்ளது.

மாவட்டம்	: நாகப்பட்டினம்	ஆட்சி ஆண்டு	:	10
வட்டம்	: நாகப்பட்டினம்	வரலாற்று ஆண்டு	:	கி.பி. 13 ஆம் நூ.ஆ.
ஊர்	: நாகப்பட்டினம்	இந்தியக் கல்வெட்டு ஆண்டுஅறிக்கை		–
மொழி	: தமிழ்			
எழுத்து	: தமிழ்	முன் பதிப்பு	:	–
அரசு	: பாண்டியர்			
மன்னன்	: சடையவர்மன் சுந்தரபாண்டியன்	ஊர்க் கல்வெட்டு எண்	:	24

இடம்: காயாரோகணமுடையார் கோயிலில் நீலாயதாட்சி அம்மன் சன்னதி மகாமண்டபத் தென்சுவர், கண்டம், பட்டி, முப்பட்டைக் குமுதம்.

குறிப்புரை: திருக்காரோணமுடையார் கோயில் ஆதிசண்டேஸ்வர தேவகன்மிகளுக்கு கருகாவூர் கிழவன் திருவெண்காவுடையான் பெரியாழ்வான் வணிக திவாகரன் என்பவன் புணைவிலைப் பிரமாண இசைவுத் தீட்டாக (விலைக்கு ஈடாக மற்றொரு நிலத்தினைக் கொடுத்தல்) செய்து கொடுத்த ஆவணம் இது. சன்னமங்கலமான ஜெயங்கொண்ட சோழச் சதுர்வேதிமங்கலத்திலும் பிற ஊர்களிலும், உஞ்சேனை உடையான் அழகியநாயன், அழகிய திருச்சிற்றம்பலமுடையான், தேவப்பெருமான் உள்ளிட்ட சிலர், மாதளை உடையான் நாகீஸ்வரன் என்பான் பேரால் நிலம் வாங்கி, காரோணமுடையாருக்கு அளித்தனர். அந்நிலத்துக்கு வரி இறுக்காமல் போனால், அந்நிலத்தை விலைக்கு வாங்குவோர் அதனை இறுத்தல் வேண்டுமென்ற நிபந்தனையில் விற்கப்பட்டிருந்ததால், அதனைத் தற்போது வாங்கும் வணிக திவாகரன் புணைவிலைப் பிரமாணமாகச் செய்து கொடுத்தானெனத் தெரிகிறது. இவ்வாறு 13 வேலி நிலம், அன்றாடு வராகன் பணம் 650க்கு வாங்கப்பட்டுள்ளது.

கல்வெட்டு:

1. ஸ்வஸ்திஸ்ரீ [||*] கோற்சடபன்மர் தி்ரிபுவனச் சக்கரவத்திகள் ஸ்ரீ சுந்தரபாண்டிய தேவர்க்கு யாண்டு ய வது கும்ப நாயற்று ஹுவ்வ பக்ஷத்து த்ரயோதசியும் திங்கட்கிழமையும் பெற்ற புனர்பூசத்து நாள் கெயமாணிக்க வளநாட்டு பட்-

2. டினக் கூற்றத்து சோழகுலவல்லி பட்டினத்து கருகாவூர் கிழவன் திருவெண்காவுடையான் பெரியாழ்வான் வணிக திவாகரனேன் புணைவிலை வ௫மாண இசைவுத்தீட்டு [உ*]டையார் திருக்காரோண முடையார் கோயில் ஆதிசண்டே-

3. ஶ்வர தேவர் கன்மிகளுக்கு நிலவிலை வ௫மாண இசைவுத் தீட்டு குடுத்த பரிசாவது இநாட்டு வடகால் ஊர்களில் கரைக்கடைத்த சன்ன மங்கலமான ஐயங்கொண்ட சோழச்சருப்பேதி மங்கலத்தும் இவ்வூர்ப் பிறிந்த ஊர்களிலும் உ-

4. ஞ்சேனை உடையான் அரயன் [அ]ழகிய நாயனும் அழகிய திருச்சிற்றம்பல முடையானும் இவன் தம்பி தேவப்பொருமானும் உள்ளிட்டார் . . . முடையான் மாதளை வேளான் திருநாகீஶ்வரமுடையான் பேரா-

5. ல் அன்னிய நாமத்து விலைகொண்டுடையரான நிலத்துக்கு கடமை செலவாக்க பிள்ளை அதகைமானார் அனுத்தரத் தரனினைப்பு . . . முன் . . . கடமை செலவாக்காமல் போனாராகில் இபலி . . .

6. . . . பணம் விலையாக இநிலம் கொள்வானுக்கு விற்றுச் செலவாக . . . தீட்டு இட்டு தந்து முன்னின்று இவர் முன்ன . . . இவர்கள் பக்கல் கடமைக்கு இநாள்வரை செலவா(க) கெனப் போத்து . . .

II

1. த் திலேனாகில் இப்புணை வ௫மாண இசைவுத் தீட்டே வ௫மாணம் ஆவதாகவும் இப்படி சம்மதித்து இநிலம் பதின்மூவேலியும் இபணம் அறுநூற்றைம்பதுக்கும் விலைக்கற விற்றுப் பொ[ருள்] அறக்கைய்[கை-

2. ய்]க் கொண்டு புணை விலை விலைமாண இசைவு தீட்டு குடுத்தேன் உடையார் திருக்காரோணமுடையார் கோயில் ஆதி சண்டேஶ்வர தேவர் கன்மிகளுக்கு கருகாவூர் கிழவன் திருவெண்காடுடையான் பெரியாழ்வான்

III

1. களுக்கு கருகாவூர் கிழவன் பெரியான் . . . காணி [இப்படி] திருநாமத்துக் காணியாக விற்றுக் குடுத்த நிலம் பதின்மூ வேலிக்கும் இப்பணம் அறுநூற்றைம்பதும் ஆவணக்களரியே காட்டேற்றி செலவறக் கைகொ[ண்]டு விற்று விலைப்பிரமாண இசைவு தீட்டு குடுத்தேன்

2. உடையார் திருக்காரோணமுடையார் கோயில் ஆதி சண்டேஸ்வர தேவர் கன்மிகளுக்கு கருகாவூர் கிழவன் பெரியாழ்வான் வணிக திவாகரனேன் இப்படி திருநாமத்துக்காணியாக விற்று குடுத்த நிலம் பதிமூவேலிக்கும் இப்படி அறுநூற்றைம்பதுமே விலையாவதாகவும் இது-

3. வே பொருமாவறுதிப் பொரு[ட் செலவே[ா*]லை ஆவதா]கவும் இது வல்லது வேறு பொருமாவறுதிப் பொருள் செலவோலை காட்டக் கடவதல்லாவாகவும் இநிலங்களில் மேனோக்கின மரங்களும் கிணோக்கின கிணறுகளும் பொதுவும் போதாதியும் பாகம் பாகாசிரி . . .

IV

1. த்துக்கு விற்றுக்குடுத்த எல்லையும் தடியும் பேசி இட்டுக்குடுத்த தடி உள்வரிபடி ஞூயரு இந்நிலம் பதின்மூ . . . துக் கொள்வதாக எம்மிலிசைந்த விலைப் பொருள் அன்றாடுவாரக[ன்] பணம் கூரு௰ இப்பணம் அறுநூற்-

2. றைம்பதும் ஆவணக்களரியே காட்டேற்றிக் கைச்செலவறக் கொண்டு விற்று விலை வ௵மா . . . தன் உடையார் திருக்காரோணமுடையார் கோயில் ஆதிசண்டேஸ்வர தெவ . . .

V

1. கரனேன் இநிலம் பதின்மூன்று வேலியும் பணம்கூரு௰ அறுநூற்றைம்பதுக்கும் விற்றுக் குடுத்தமைக்கு இ . . . கருகாவூர் கிழவன் பெரியாழ்வா[ன்*] வணிக திவாகரன் எழுத்து என்றும் இப்படிக்கு இவை கருகாவூர் கிழவன் (பெரி)-

2. பெரியாழ்வான் வணிக திவாகரன் எழுத்து என்றும் இப்படிக்கு இவை கருகாவூர் கிழவன் கா . . . டையான் எழுத்து இப்படி அறிவேன் நயபாலன் எழுத்து இப்படி அறிவேன் . . .

3. உதைய பாலன் எழுத்து இப்படி அறிவேன் தென்கரை நாட்டு வேளான் எழுத்து இப்படி அறிவேன் [அய்ய]முத்தி எழுத்து இநிலவிலை வ௵ மாண இசைவு தீட்டு எழுதினேன் இவை . . . வல்ல . . . ணத்துக்க . . .

4. பட்டின முடையான் வானரசன் வீரப்பெருமாள் எ . . .

த.நா.அ. தொல்லியல் துறை தொடர் எண் : 41 / 1998

மாவட்டம்	: நாகப்பட்டினம்	ஆட்சி ஆண்டு	:	25
வட்டம்	: நாகப்பட்டினம்	வரலாற்று ஆண்டு	:	கி.பி13 ஆம் நூ.ஆ.
ஊர்	: நாகப்பட்டினம்	இந்தியக் கல்வெட்டு ஆண்டுஅறிக்கை		–
மொழி	: தமிழ்			
எழுத்து	: தமிழ்	முன் பதிப்பு	:	–
அரசு	: பாண்டியர்			
மன்னன்	: சடையவர்மன் சுந்தரபாண்டியன்	ஊர்க் கல்வெட்டு எண்	:	25

இடம்: காயாரோகணமுடையார் கோயிலில் உள்ள நீலாயதாட்சிகோயில் மகாமண்டபத் தென்புறச் சுவர்.

குறிப்புரை: திருக்காரோணமுடையார் கோயில் ஆதிசண்டேஸ்வர தேவகன்மிகளுக்குக் கருகாவூர் கிழவன் திருவெண்காவுடையான்பெரியாழ்வான் வணிக திவாகரன் விற்பதாக உறுதி செய்து எழுதிக் கொடுத்த ஆவணம் இது. 17 வேலி நிலத்தினை 850 பணத்திற்கு விற்றுக் கொடுத்துள்ளான். அந்நிலம் பல்வேறு ஊர்களிலும் பலரிடம் இருந்தும் தனித்தனியாக அவனால் விலைக்கு வாங்கப் பெற்றவை ஆகும். யார்யாரிடம் இருந்து எவ்வளவு நிலம் வாங்கினான் என்ற விவரங்களும் தெரிவிக்கப்பட்டுள்ளன. ஆதிசண்டேஸ்வரர்கள் கேட்கும் போது, விலையாவணம்செய்து கொடுப்பதாகவும், அவ்வாறு செய்யவில்லையாயின், இவ்வுறுதியையே ஆவணம் ஆக எடுத்துக்கொள்ள இசைந்தும் உறுதி செய்து கொடுத்ததைக் குறிப்பிடுகிறது.

கல்வெட்டு:

1. ஹரி [ஸ்வஸ்திஸ்ரீ [॥*] கோ]ச்சடபர்மர் திருபுவனச் சக்கரவ[த்திகள்] ஸ்ரீ சுந்தரபாண்டிய தேவர்க்கு யாண்டு உயருவது கும்ப நாயற்று பூர்வபக்ஷத்து ஷஷ்டியும் திங்கட்கிழமையும் பெற்ற புனர்பூசத்து நா–

2. ள் கெய[மாணிக்க வள] நாட்டு பட்டினக் கூற்றத்து சோழகுலவல்லி பட்டினத்து உஞ்சேனை உடையான் அரையன் நாகை நாட்டு வேளான் [பாரி] கருகாவூர் கிழவன் திருவெண்காவுடையான் நம்பி ஆழ்வா[னு]–

3. க்கு முது. . . கருகாவூர் கிழவன் திருவெண்காவுடையான் பெரியாழ்வான் வணிக திவாகரனேன் [நில]விலை வ௵மாண இசைவுத் தீட்டு உடையார் திருக்காரோண முடையா-

4. ர் கோ[யில் ஆதிச]ண்டேஸ்வர தேவர்கன்மிகளுக்கு நிலவிலைப் வ௵மாண இசைவு தீட்டுக் குடுத்த பரிசாவது இநாட்டு வடகாலூர்களில் கரைக்கடைப்பான சன்னமங்கலமான ஐயங்கொண்ட-

5. சோழ சருப்பேதி மங்கலத்துப் பிறிந்த ஊர்களிலும் இந்த அழகிய [ந]ாயன் நாகை நாட்டு வேளான் பலர் பக்கலும் விலை கொண்டுடையனாய் அனுபவித்த நிலமாய் இவர் அபாவத்து அஞ்சேகால் கூற்றில்

6. அங்கி . . . ட்டாக - அழகிய . . . டையானாகிய நாகை நாட்டு வேளாரும் இவர் தம்பி தவப்பெருமானும் இவர்கள் மாதா[க்]களும் உள்ளிட்டார் கூறு மூன்றே கால் நீக்கி இந்த நம்பியாழ்வாரும் இவர் மகன் திருமன்று-

7. பொலிய நின்றானான நாகை நாட்டு வேளாரும் ஒபாதி இரண்டு[கூறு] அனுபவித்து வருகிற நிலமும் அழகிய திருச்சிற்றம்பலமுடையான் நாகை நாட்டு வேளான் உள்ளிட்டார் கூற்றோபாதி நிலத்துக் கருப்பூருடையான் மாதளை வே-

8. வளான் திருநாகீசுரமுடையான் மரு. . . முடையான் பேரில் அன்னிய நாமத்து விலை கொண்டுடையராய் அனுபவித்து வருகிற நிலத்து நான் விலை கொண்டுடைய நிலமும் உள்ப்பட இற்றை நாளால் திருநாமத்துக் காணியாக

9. விற்றுக் குடுத்த நிலத்துக்கு எல்லையும் தலையும் பேசி இட்டுக் குடுத்த தடி உள்வரிப்படி கருப்பூருடையான் திருநாகீசுரமுடையான் பக்கல் நான் விலை கொண்டுடைய நிலமாய் விற்றுக் குடுத்த ரூ உ ௮ இந்நிலம் இருவேலியும் நம்பியா-

10. ழ்வாரும் இவர் மகன் திருமன்று பொலிய நின்றாரான நாகை நாட்டு வேளாரும் கூற்றால் நிலமாய் முதுகண்பட்டு விற்றுக் குடுத்த ரூ௰ரு ௮ இநிலம் பதினைய் வேலியும் ஆக ரூ௰எ ௮ இந்நிலம் பதினேழு வேலியும் விற்றுக் குடுத்துக் கெ-

11. . . . முனையதரயர் எம்மி[லிசைந்த]. . . ஆவணக்களரியே தந்து விலை கைச்செலவறக் கைய்க் கொண்டு விற்று விலைப்ரமாண இசைவுத் தீட்டுக் குடுத்தேன் உடை-

12. யார் திருக்காரோணமுடையார் கோயில் ஆதிசண்டேஸ்வர தேவர்கன்மிகளுக்கு கருகாவூர் கிழவன் பெரியாழ்வான் வணிக திவாகரனேன் இந்த படியே . . .

13. வும் இதுவே பொருள் மாவறிதிப் பொருள் செலவோலை ஆவுதாகவும் [இதுவல்லது] வேறு பொருள் மாவறுதிப் பொருள்ச் செலவோலை காட்டக் கடவதல்லாதாகவும் இந்நிலங்களிலும் இந்நிலங்களின் மேல் நோக்கின ம-

14. ரமும் கீணோக்கின கிணறும் போதும் போதாதியும் பாகமும் பாகாசிரியங்களும் ஏத்தக்கால் [பிரா]த்திகளும் வேள்ளாளன் குடி இருப்பு நத்தங்களும் மற்றும் எப்பேர்ப்பட்ட உரிமைகளும் உள்பட விற்-

15. றுக் குடுத்த இந்நிலம் பதினேழு வேலியும் இ[பணம்] எண்ணூற்று ஐம்பதுக்கும் விலைக்குற விற்றுப் பொருளறக் கைய்க்கொண்டு விற்றுக் குடுத்த நிலங்களுக்கு இவர்கள் வேணுமென்ற

16. போழ்தே விலைப்ரமாணம் பண்ணிக் குடுக்கக் கடவேனாகவும் குடுத்திலேனாகில் இநிலவிலை ப்ரமாண இசைவுதீட்டே [ப்ரமாணம்] ஆவதாகவும் இப்படி குடுத்து விற்று விலை ப்ரமாண இசைவுத்தீட்டுக் குடுத்தேன் உடையா-

17. ர் திருக்காரோணமுடையார் கோயில் ஆதிசண்டேஸ்வரதேவர் கன்மிகளுக்கு கருகாவூர் கிழவன் திருவெண்காவுடையான் பெரியாழ்வான் வணிக திவாகரனேன் இந்நிலம் [பதினே]ழு வேலியும் பணம் எண்ணூற்று ஐம்ப-

18. துக்கும் இப்படி . . . விற்றுக் குடுத்தமைக்கு இவை கருகாவூர் கிழவன் பெரியாழ்வான் வணிக திவாகரன் எழுத்து இப்படிக்கு இவை கருகாவூர் கிழவன் திருவெண் காவுடையான் [பெரியாழ்வான்] எழுத்து ஸ்வஸ்திஸ்ரீ ௨

த.நா.அ. தொல்லியல் துறை **தொடர் எண் : 42 / 1998**

மாவட்டம்	: நாகப்பட்டினம்	ஆட்சி ஆண்டு	:	–
வட்டம்	: நாகப்பட்டினம்	வரலாற்று ஆண்டு	:	கலி 4909, கி.பி.1808
ஊர்	: நாகப்பட்டினம்	இந்தியக் கல்வெட்டு ஆண்டுஅறிக்கை		–
மொழி	: தமிழ்			
எழுத்து	: தமிழ்	முன் பதிப்பு	:	–
அரசு	: –			
மன்னன்	: –	ஊர்க் கல்வெட்டு எண்	:	26

இடம்: காயாரோகணமுடையார் கோயில் நீலாயதாட்சியம்மன் கோபுர வாயிலின் தென்புறம். ஆண்பெண் இருவராகவடிக்கப்பட்ட சிலைக் கருகில் உள்ளது.

குறிப்புரை: பச்சையப்ப செட்டியார் மகன் முத்துதண்டாயுதம், அமராபதி அருணாச்சலம் ஆகியோர், இக்கோபுரத்திற்குப் பலகைவரியும், போதிகைவரியும் செய்தளித்ததைக் குறிக்கிறது.

கல்வெட்டு:

1. கலியுக சகாற்தம் சகூ

2. கூாகூ க்கு செல்லா நிண்ட விபனல ஆடிமீ கூ உ சுக்குறவார னாள் புண்ணிய தினத்தில் பல சரக்குக் கடை அணக்கடை பச்சையப்ப செட்டியார் குமா[ர*]ர் முத்துத்தெண்டாயுதம் அமராபதி அருணாசலம் அவர்கள் சிவபுண்ணியமான காயாரோகன சுவாமியார் நீலாயதாக்ஷியம்மன் திருக்கோபுரம் யிதின் கற்பலகைவரியும் யிந்தப் போ[தி] கைவரி யிருபிறம் அடங்கவே அவர்கள் செய்து வச்ச தற்மம் ௳

த.நா.அ. தொல்லியல் துறை **தொடர் எண் : 43 / 1998**

மாவட்டம்	: நாகப்பட்டினம்	ஆட்சி ஆண்டு	:	–
வட்டம்	: நாகப்பட்டினம்	வரலாற்று ஆண்டு	:	சகம் 1687 கலி 4866 கி.பி1765
ஊர்	: நாகப்பட்டினம்	இந்தியக் கல்வெட்டு ஆண்டுஅறிக்கை		–
மொழி	: தமிழ், தெலுங்கு			
எழுத்து	: தமிழ், தெலுங்கு	முன் பதிப்பு	:	–
அரசு	: –			
மன்னன்	: –	ஊர்க் கல்வெட்டு எண்	:	27

இடம்: சௌந்தரராஜப் பெருமாள் கோயில் மடைப்பள்ளி வடசுவர்.

குறிப்புரை: முதல் இருவரிகளின் நடுவில் திருமண், சக்கரம், சங்கு ஆகியவை புடைப்புச் சிற்பங்களாக உள்ளன. நாகை அழகர் கோயிலின் மடைப்பள்ளியினை லட்சுமி செகனாத நாயக்கர் மகன், கும்பநீர் தொலுக்கு சின்னநாயக்கரும் நாராயணம்மாளும் செய்வித்ததைக் கூறுகிறது.

கல்வெட்டு:

1. ஸ்ரீ ராம ஜெயம் [॥*] ஸ்வஸ்திஸ்ரீ [॥*] சாலிவாகன கதாத்-
2. தம்[1] சூகூஅயஎ கலியுகம் சூஅாகூயசு மே-
3. ல் பாற்த்திவ இது தை மீ" கூஉ சோமவா(ச)ரம் திறிதகை அவுட்-
4. ட நக்ஷத்திரம் சிவனாமயோகம் தை துலாகரணமும் கூடின சு-
5. பதினத்தில் சுபலெக்கினத்தில் திருனாகை அழகர் திருமடம் ப[ள்*]ளிக-
6. யிங்கரியம் னாகமல்லு லெஷ்சிமி செகனாத னாயக்கர் (னாயக்கர்) புண்
7. ணிய குமாரர் கும்பநீர் தொலுக்கு சின்ன னாயக்கர் னாறாய
8. ணம்மாள் சதாசேவை ॥[2] ஸ்ரீ . . . .
9. . . . .
10. வெள்ளி பல்லக்கு அறை நித்தப்படி கட்டளை அறையும் நாராயணம்மா ஸதாஸேவா உ

1. சகாத்தம் என்று படிக்கவும்
2. தெலுங்கில் உள்ளது.

த.நா.அ. தொல்லியல் துறை **தொடர் எண் : 44 / 1998**

மாவட்டம்	:	நாகப்பட்டினம்	ஆட்சி ஆண்டு	:	–
வட்டம்	:	நாகப்பட்டினம்	வரலாற்று ஆண்டு	:	கலி 4979 கி.பி1877
ஊர்	:	நாகப்பட்டினம்	இந்தியக் கல்வெட்டு ஆண்டுஅறிக்கை	}	–
மொழி	:	தமிழ்			
எழுத்து	:	தமிழ்	முன் பதிப்பு	:	–
அரசு	:	–			
மன்னன்	:	–	ஊர்க் கல்வெட்டு எண்	:	28

இடம்: சௌந்தரராஜப் பெருமாள் கோயில் மடப்பள்ளி மேற்புறச் சுவர்.

குறிப்புரை: நாச்சியப்ப முதலியார் பேரன் கோபாலசாமி முதலியார் பெயரில் ஏற்கனவே நிறுவப்பட்டுள்ள தேசாந்திரிகளுக்கு உணவு அளிக்கும் கட்டளைக்காக, பின்னவரின் சகோதரர்களான, இரத்தின முதலியார், இராஜு முதலியார் ஆகியோர் சின்ன தும்பூர் என்ற ஊரில் 3 வேலி நிலமும் கொடுத்து, மடைப்பள்ளியில் கிணறும், ஒருமண்டபமும் கட்டிக் கொடுத்ததைக் குறிக்கிறது.

கல்வெட்டு:

1. நாச்சியப்ப முதலியார் பேரன் கோபாலசாமி முதலியார்[1]
2. பேரால் இக்கோவிலில் நடந்து வரும் தேசாந்-
3. தரி கட்டளைக்காக அவர் சகோதரர்கள் இரெத்தின
4. முதலியார் இராஜூ முதலியார்[1] இவர்களால் சின்னதும்பூரில் ௩ பி
5. வேலி நிலம் விடப்பட்டிருக்கிறதுந் தவிரி[2] அந்த
6. தர்மத்துக்குபயோகமாக இந்த மடைப்பள்ளி கி
7. ணறும் அதின் சுற்று மண்டபமும் கட்டப்பட்டிருக்கிறது
8. . . . இந்தக் கட்டளையின் விபரம்
9. தேசாந்தரி – க – இதளிகை - 2
10. தளிகை - க - இ பலம் 22

11. அரிசி படி ச இ

12. தயிர்படி ரு

13. மிளகாய் பல[ம்] க

14. உப்புபடி . . . வ

15. எண்ணெய் பல[ம்] க

16. கடுகு பல ந

17. சுக்கு பல க

18. தேசாந்தரிகளின் தொகை அந்தந்த வருஷத்து ஐவெஜியின் மேல் ஏற்படுத்தப்படும் உ

19. நிவேதனம் உச்சிகாலம் ஸ்ரீ சவுந்தரியராஜப் பணம் கலி சகூஎகூ ஈசுவர வருஷம்

20. 1877

1. முதலியார் என்பதன் சுருக்கெழுத்து வடிவம் உள்ளது.

2. 'தவிர' என்று படிக்கவும்

8 முதல் உள்ள வரிகள் சிறிய எழுத்தில் உள்ளன.

த.நா.அ. தொல்லியல் துறை **தொடர் எண் : 45 / 1998**

மாவட்டம்	: நாகப்பட்டினம்	ஆட்சி ஆண்டு	: –		
வட்டம்	: நாகப்பட்டினம்	வரலாற்று ஆண்டு	: கலி 4974 கி.பி. 1872		
ஊர்	: நாகப்பட்டினம்	இந்தியக் கல்வெட்டு ஆண்டுஅறிக்கை	–		
மொழி	: தமிழ்				
எழுத்து	: தமிழ்	முன் பதிப்பு	: –		
அரசு	: –				
மன்னன்	: –	ஊர்க் கல்வெட்டு எண்	: 29		

இடம்: சௌந்தரராஜப் பெருமாள் கோயில் மடைப்பள்ளி மேற்புறச் சுவர்.

குறிப்புரை: தொடக்கத்தில் திருமண் அதன் இருபுறம் சக்கரம், சங்கு உருவங்கள் பொறிக்கப்பட்டுள்ளன. நாச்சியப்ப முதலியார் பெயர்த்திகள் சவுந்தரவல்லியம்மாள், சுவர்னத்தம்மாள் ஆகியோர் கொடிமரமும் பலிபீடமும் செய்தமைத்ததைக் குறிக்கிறது.

கல்வெட்டு:

1. நாச்சியப்ப முதலியார்
2. பேத்தியார் சவுந்தரவல்லி-
3. யம்மாள் சுவர்னத்தம்-
4. மாள் இவர்களுடைய
5. தர்மம் ஸ்ரீ சவுந்தரவல்-
6. லி தாயார் துவஜஸ்த-
7. ம்ப பலிபீட கைங்க-
8. ரியம் 1872 கலி சகூஎச
9. ஸ்ரீ சவுந்தரிய ராஜார்[ப்*]பணம்

மாவட்டம்	:	நாகப்பட்டினம்	ஆட்சி ஆண்டு	:	–
வட்டம்	:	நாகப்பட்டினம்	வரலாற்று ஆண்டு	:	சகம் 1609, கி.பி1687
ஊர்	:	நாகப்பட்டினம்	இந்தியக் கல்வெட்டு ஆண்டுஅறிக்கை		–
மொழி	:	தமிழ்			
எழுத்து	:	தமிழ்	முன் பதிப்பு	:	–
அரசு	:	–			
மன்னன்	:	–	ஊர்க் கல்வெட்டு எண்	:	30

இடம்: சௌந்தரராஜப் பெருமாள் கோயில் ஆண்டாள் சந்நதி.

குறிப்புரை: கண்ணனூரைச் சேர்ந்த கிருஷ்ணப்பிரபு அய்யன் என்பாரின் மகன் வாவு பிரபு அய்யன் என்பார், இக்கோயிலில் சவுந்திரவல்லி அம்மனுக்கு மகாமண்டபம் கட்டுவித்து முடித்ததைத் தெரிவிக்கிறது. பிற்பகுதி கொங்கண தேசத்தைச் சேர்ந்த ஒருவர் பணியினைப் தெரிவிப்பதாதல் வேண்டும். சிதைந்து விட்டது.

கல்வெட்டு:

1. ௳ சாலிவாகன சகாத்தம் ௲௬௱–
2. ௯ க்கு மேற் செல்லா நின்ற பிறபவ
3. ௵ காத்திகை மீ௨ ௰௮ சுக்கிறவா–
4. ரனாள் உத்திர நட்சத்திரமும் தச–
5. மியும் பிறதினாம யோகமு தை துல–
6. ாகரணமும் கூடின புண்ணிய தினத்தி–
7. லே நாகபட்டணம் சவுந்தராச–
8. ப் பெருமாள் கோவில் சவுந்தர–
9. வல்லி அம்மன் மகாமண்டபம்க[ட்*]–
10. டி முகிப்பித்தது கண்ணனூர் கிஷ்ண–
11. ப் பிறபு அய்யனவர்கள் புத்திரன்
12. வாவுப் பிறபு அய்யனவர்கள் தன்–
13. மம் திருமலையப்பன் சதாசேர்–
14. வை கொங்கண தேசத்திலேறிவணம்
15. நாட்டு . . .

மாவட்டம்	: நாகப்பட்டினம்	ஆட்சி ஆண்டு	: –
வட்டம்	: நாகப்பட்டினம்	வரலாற்று ஆண்டு	: கி.பி18 ஆம் நூ.ஆ.
ஊர்	: நாகப்பட்டினம்	இந்தியக் கல்வெட்டு ஆண்டுஅறிக்கை	: –
மொழி	: தமிழ், தெலுங்கு		
எழுத்து	: தமிழ், தெலுங்கு	முன் பதிப்பு	: –
அரசு	: –		
மன்னன்	: –	ஊர்க் கல்வெட்டு எண்	: 31

இடம்: சௌந்தரராஜப் பெருமாள் கோயில் ஆண்டாள் சந்நதியின் கொடிக்கம்ப பீடம்.

குறிப்புரை: ஆண்டாள் சன்னதியில் கொடிக்கம்பத்தையும், குறட்டினையும் சின்னய்ய நாயக்கர், நாரணம்மா ஆகியோர் கொடுத்ததைக் குறிக்கிறது. அதற்கான செப்புத்தகடு சிம்மமுலு, சிம்மனகு, தாமரை இதழ் ஆகியனவும் செய்தளித்ததாக முதலில் மூன்று வரிகளில் தெலுங்கில் எழுதப்பட்டுள்ளது.

கல்வெட்டு:

1. சூடி குடுத்த னாச்சி-
2. யார் கொடி கம்பம் குறடு செப்புத் தகடு தம்பி
3. தொலுக்கு னாகமல்லு சின்னய னாய-
4. க்கர் னாரனம்மா சதா சேர்வை உ

த.நா.அ. தொல்லியல் துறை **தொடர் எண் : 48 / 1998**

மாவட்டம்	: நாகப்பட்டினம்	ஆட்சி ஆண்டு	:	–
வட்டம்	: நாகப்பட்டினம்	வரலாற்று ஆண்டு	:	கி.பி18 ஆம் நூ.ஆ.
ஊர்	: நாகப்பட்டினம்	இந்தியக் கல்வெட்டு ஆண்டுஅறிக்கை	}	–
மொழி	: தமிழ், தெலுங்கு			
எழுத்து	: தமிழ், தெலுங்கு	முன் பதிப்பு	:	–
அரசு	: –			
மன்னன்	: –	ஊர்க் கல்வெட்டு எண்	:	32

இடம்: சௌந்தரராஜப் பெருமாள் கோயில் ஆண்டாள் சந்நதித் திருச்சுற்றில் பின்புறம் தரையில் உள்ள கல்.

குறிப்புரை: 'என்றும் வணங்கும் ஒப்பு ரங்கப்ப நாயக்கர்' என்று எழுதப்பட்டுள்ளது.

கல்வெட்டு:

1. ஒப்பு ரங்கப்ப நாயுடு சதாசேவா[1]
2. அப்பூ ரங்கப்ப னாயக்கர்
3. சதாசேவை வெ

1. முதல்வரி தெலுங்கில் உள்ளது.

மாவட்டம்	: நாகப்பட்டினம்	ஆட்சி ஆண்டு	: –
வட்டம்	: நாகப்பட்டினம்	வரலாற்று ஆண்டு	: கி.பி19 ஆம் நூ.ஆ.
ஊர்	: நாகப்பட்டினம்	இந்தியக் கல்வெட்டு ஆண்டுஅறிக்கை	–
மொழி	: தமிழ்		
எழுத்து	: தமிழ்	முன் பதிப்பு	: –
அரசு	: –		
மன்னன்	: –	ஊர்க் கல்வெட்டு எண்	: 33

இடம்: சௌந்தரராஜப் பெருமாள் கோயில் ஆண்டாள் சந்நதி மேற்புறச் சுவர்.

குறிப்புரை: தொடக்கத்தில் சக்கரம், திருமண், சங்கு ஆகியன சிறுபுடைப்புச் சிற்பங்களாக வுள்ளன. எழுத்துக்கள் புடைப்பாக வெட்டப்பட்டுள்ளன. 'என்றும் வணங்கும் பாலகுருமூர்த்தி செட்டியார்' என்றெழுதப் பட்டுள்ளது.

கல்வெட்டு:

1. திராட்சா பால குருமூற்த்தி
2. செட்டியார் சதாசேவை ௳

மாவட்டம்	: நாகப்பட்டினம்	ஆட்சி ஆண்டு	: –
வட்டம்	: நாகப்பட்டினம்	வரலாற்று ஆண்டு	: சகம் 1755, கலி 4934, கி.பி1833
ஊர்	: நாகப்பட்டினம்	இந்தியக் கல்வெட்டு ஆண்டுஅறிக்கை	–
மொழி	: தமிழ்		
எழுத்து	: தமிழ்	முன் பதிப்பு	: –
அரசு	: –		
மன்னன்	: –	ஊர்க் கல்வெட்டு எண்	: 34

இடம்: சௌந்தரராஜப் பெருமாள் கோயிலில் சௌந்தரவல்லித் தாயார் சந்நதி மேற்புறச் சுவர்.

குறிப்புரை: எழுத்துக்கள் புடைப்பாகப் பொறிக்கப்பட்டுள்ளன. தொடக்கத்தில் முதல்வரியின் நடுவில் திருமண், சக்கரம், சங்கு ஆகியவை புடைப்புச் சிற்பங்களாக உள்ளன.

நாகப்பட்டினத்தைச் சேர்ந்த நாராயண முதலியார் குமாரர் ரெங்கசுவாமி முதலியார் என்பவர் சவுந்திரவல்லி அம்மனுக்குக் கருங்கல்லால் கருவறையையும் அர்த்த மண்டபத்தையும் கட்டுவித்ததைத் தெரிவிக்கிறது.

கல்வெட்டு:

1. சுவஸ்த்தஸ்ரீ [॥*] சாலிக வாகன
2. சகாப்த்தம் ௳ ௲எ௱ருயரு
3. கலியுகாப்த்தம் ௳ சஷுகூ௱௩யச யிதன் மே-
4. ல் செல்லா நிண்ட விசய ஞூ சித்திர மீ௴ ௰எ ௳
5. ஸதாவாரம் பூருவ ப[க்*]சம் அஷ்ட்டமி பூச நக்ஷத்திரம்
6. கடக லக்கினத்தில் ஸ்ரீசவுந்தர வல்லி அம்மன்
7. கெர்ப்பக் கிரகம் அர்த்த மண்டபம் கருங்கல்
8. திருப்பணி ஸ்ரீ சவுந்தர ராசசுவாமி ஸ்ரீ சவுந்தர-
9. வல்லி நாச்சியார் நடய-பணம் கைங்கர்யம்
10. னாகபட்டணம் முதலியார்[1] னாறாயணன்(க்) குமார
11. றெங்க சுவாமி முதலியார்[1] சதாசேவை ௳

---

[1] முதலியார் என்பதன் சுருக்கெழுத்து வடிவம் உள்ளது.

மாவட்டம்	: நாகப்பட்டினம்	ஆட்சி ஆண்டு	:	–
வட்டம்	: நாகப்பட்டினம்	வரலாற்று ஆண்டு	:	சகம் 1737, கலி 4916, கி.பி1815
ஊர்	: நாகப்பட்டினம்	இந்தியக் கல்வெட்டு ஆண்டுஅறிக்கை		–
மொழி	: தமிழ்			
எழுத்து	: தமிழ்	முன் பதிப்பு	:	–
அரசு	: –			
மன்னன்	: –	ஊர்க் கல்வெட்டு எண்	:	35

இடம்: சௌந்தரராஜப் பெருமாள் கோயில் மகாமண்டபத் தென்சுவர்.

குறிப்புரை: எழுத்துக்கள் புடைப்பாகப் பொறிக்கப்பட்டுள்ளன. முதல் வரியின் நடுவில் சக்கரம், திருமண், சங்கு ஆகியவை புடைப்புச் சிற்பங்களாக உள்ளன. வேலூர் சேஷகிரி ராயருடைய மகனும் தஞ்சாவூர் சீர்மைக்கு சிரஸ்தாரும் ஆன குண்டோபண்டிதர், நாகை அழகருக்கு ஆஸ்தான மண்டபம், பச்சைவண்ணர், பவழவண்ணர், வீற்றிருந்த பெருமாள், சேனை முதலியார் ஆகிய நால்வருக்கும் சன்னதி, ரெங்க நாயக்கருக்கு அர்த்த மண்டபம், திருநீராட்டுமண்டபம், தடாகம், தெற்குக் கோபுரம் ஆகிய அனைத்தையும் செய்வித்ததைக் குறிக்கிறது.

கல்வெட்டு:

1. சுவஸ்திஸ்ரீ [॥*] சாலிவாகன சகாத்தம் ௲௭௱௩௰௭ கலியுகம் ௪௲௯௱௰௬ யிதின் மேல்ச் செல்லா நின்ற
2. யுவ வருஷம் தையி மீ ௨௰௨ சுக்குற வாரமும் சுக்குல பட்ச சதுற்த்தியும் உத்திரட்டாதி நட்சத்திரமும்
3. சித்தினாம யோகமும் வணிகவாச கறணமும் கூடின யிந்த சுப தினத்தில் மீன லெக்கினத்தில் திருநாகை அழகருடைய

4. ஆஸ்தான மண்டபமும் பச்சவண்ணற் பவழ வண்ணற் வீத்திருந்த பெருமாள் சேன முதலியார் யிந்த னாலு சன்–

5. னதிகளும் ரெங்கனாயகருடைய அற்த்த மண்டபமும் தெற்க்கு கோபுரமும் சோபான மண்டபமும் னாச்சியாரு–

6. டைய சவுந்தரிய புஷ்கறணி சீற்ணோத்தாறணமும் யிந்த கயிங்கரியங்கள் செயிதது வேலூர் சேஷகிரி ராயற்

7. குமாரர் தஞ்சாவூர்ச் சீமைக்கி சிரஸ்தாவாகிய குண்டோபண்டிதருடைய தற்மம் ஸ்ரீ சவுந்தரியார் சாற்ப்பணம்[1] உ

1. சமர்ப்பணம் ஆகலாம்.

த.நா.அ. தொல்லியல் துறை **தொடர் எண் : 52 / 1998**

மாவட்டம்	: நாகப்பட்டினம்	ஆட்சி ஆண்டு	:	–
வட்டம்	: நாகப்பட்டினம்	வரலாற்று ஆண்டு	:	சகம் 1674, கி.பி. 1747
ஊர்	: நாகப்பட்டினம்	இந்தியக் கல்வெட்டு ஆண்டுஅறிக்கை		–
மொழி	: தமிழ்			
எழுத்து	: தமிழ்	முன் பதிப்பு	:	–
அரசு	: –			
மன்னன்	: –	ஊர்க் கல்வெட்டு எண்	:	36

இடம்: சௌந்தரராஜப் பெருமாள் கோயில் சவுந்தரவல்லி தாயார் சந்நதி மண்டபத் தூண்.

குறிப்புரை: தூண் சிற்பத்தைச் சுற்றிப் பொறிக்கப்பட்டுள்ளது. நாகமல்லு சக்குலு நாயக்கர் என்பவர், அழகர் திருமணமண்டபம் கட்டியதைத் தெரிவிக்கிறது.

கல்வெட்டு:

1. ௳ சகாப்தம் ௲௬௱எ௰௪ கு மேல் ஆங்கிர ௵ தயி ௴ ௨௰௪ ௳
2. சுக்கிரவார . . . .
3. இந்த சுபதினத்தில் நாகை அழகர் கல்யாண மண்டபம் உ
4. நாகமல்லு சக்குலு னாயக்கன்
5. சதா சேற்வை ௳

மாவட்டம்	: நாகப்பட்டினம்	ஆட்சி ஆண்டு	: –
வட்டம்	: நாகப்பட்டினம்	வரலாற்று ஆண்டு	: *1649, கலி 4858 கி.பி. 1757*
ஊர்	: நாகப்பட்டினம்	இந்தியக் கல்வெட்டு ஆண்டுஅறிக்கை	: –
மொழி	: தமிழ்		
எழுத்து	: தமிழ்	முன் பதிப்பு	: –
அரசு	: –		
மன்னன்	: –	ஊர்க் கல்வெட்டு எண்	: 37

இடம்: சௌந்தரராஜப் பெருமாள் கோயில் முன்மண்டப வலப்புறத் துவார பாலகர் அருகில்.

குறிப்புரை: சோமல்லு செகன்னாத நாயக்கர் லட்சுமி அம்மாள் தர்மமாக 'திருநாகை அழகர் லெட்சுமி செகன்னாத மண்டபம்' என்ற இம்மண்டபம் கட்டப்பட்டதைத் தெரிவிக்கிறது.

கல்வெட்டு:

1. [ஸ்வஸ்தி] ஸ்ரீ [॥*] சாலிவாகன சகாத்தம் ௲௬௱–
2. சயக௯ கலியுகம் ச ௲அ௱ருய அ இதன் மேல்
3. ஈச்சுர ஞூ வய்யாசி மீ உயஅ சோமவாரம் ப–
4. ஞ்சமி திரு வே[ா]ண நட்சத்திரம் சுபயோக சுப
5. கறண சுபதினத்தில் உதய காலம் ரிஷ–
6. ப இலக்கனத்தில் திருனாகை அழகர்
7. [லெட்]சுமி செகன்னாத மண்டபம் வ
8. [சோம]ல்லு செகன்னாத னாயகர் லெ–
9. ட்சுமி அம்மாள் நித்(த)யம் சதா சேவை வ
10. *(கையெழுத்து தெலுங்கில் உள்ளது)*

த.நா.அ. தொல்லியல் துறை **தொடர் எண் : 424 / 2004**

மாவட்டம்	: நாகப்பட்டினம்	ஆட்சி ஆண்டு	: –
வட்டம்	: நாகப்பட்டினம்	வரலாற்று ஆண்டு	: கி.பி. 19.8.1673
ஊர்	: நாகப்பட்டினம்	இந்தியக் கல்வெட்டு ஆண்டுஅறிக்கை	–
மொழி	: டச்சு		
எழுத்து	: ரோமன்	முன் பதிப்பு	:எண். 2442 கல்லறைக்கல்வெட்டுகள் தொ.II
அரசு	: –		
மன்னன்	: –	ஊர்க் கல்வெட்டு எண்	: 38

இடம்: டச்சுக் கல்லறை

குறிப்புரை: ஐசக் வெல்சிங் வான் ஹூர்ன் மறைந்ததைக் குறிப்பிடுகிறது.

கல்வெட்டு:

1. HIER ONDER LEGHT BECRAVEN SR ISAAC
2. WELSINGH VAN HOORN, IN SYNLEVEN
3. COOPMAN, TEN DIENSTEDER: E : COMP A:
4. TOT NAGAPATNAM: ALWAAR SYN E: OVER(:)
5. LEDEN IS OPDEN : 19EN AUGUST I; AO 1673
6. OUT: 37: 1 AREN

1. Lost at Inscriptions on Tombs in Madras Vol II

த.நா.அ. தொல்லியல் துறை **தொடர் எண் : 425 / 2004**

மாவட்டம்	: நாகப்பட்டினம்	ஆட்சி ஆண்டு	:	–
வட்டம்	: நாகப்பட்டினம்	வரலாற்று ஆண்டு	:	5.5.1684
ஊர்	: நாகப்பட்டினம்	இந்தியக் கல்வெட்டு ஆண்டுஅறிக்கை		–
மொழி	: டச்சு			
எழுத்து	: ரோமன்	முன் பதிப்பு	:	2444, கல்லறைக்கல் வெட்டுகள் தொ.II
அரசு	: –			
மன்னன்	: –	ஊர்க் கல்வெட்டு எண்	:	39

இடம்: டச்சுக் கல்லறை

குறிப்புரை: ரெய்னியர் வான் பைடென்டிக் வான்டாட் மறைவுற்றதைக் குறிக்கிறது.

கல்வெட்டு:

1. HIER LEYT BECRAY: DEN
2. EER SAMENREYNIER VA:
3. BUÿ TEN DYCKVAN DORT
4. IN SYNLEVEN COOPM:
5. EN GUARNISOENBOEH
6. HOUDER DER STADT
7. NAGAPATNAM, INDEN
8. HEERE ONTSLAPENDEN
9. II = MEYA = 1684 OUCT
10. SYNDE OMTRENT 64
11. IAREN

மாவட்டம்	: நாகப்பட்டினம்	ஆட்சி ஆண்டு	:	–
வட்டம்	: நாகப்பட்டினம்	வரலாற்று ஆண்டு	:	கி.பி. 14.2.1680
ஊர்	: நாகப்பட்டினம்	இந்தியக் கல்வெட்டு ஆண்டுஅறிக்கை		-
மொழி	: டச்சு			
எழுத்து	: ரோமன்	முன் பதிப்பு	:	2443 கல்லறைக்கல் வெட்டுகள் தொ.II
அரசு	: –			
மன்னன்	: –	ஊர்க் கல்வெட்டு எண்	:	40

இடம்: டச்சுக் கல்லறை

குறிப்புரை: எலிசபெத் மைன்டா மறைவுற்றதைக் குறிக்கிறது.

கல்வெட்டு:

1. HIER LEY T BEG RA
2. VEN ELISABET MYNTA
3. DOCHTER VANDEN
4. SFRG EANTIANMYN
5. TA ISCEBOREN DEN
6. 27 ∧ SEPTEMBER A
7. 1677 OVERLEDEN
8. DEN 14 M FEBRVA
9. RY 1680

த.நா.அ. தொல்லியல் துறை **தொடர் எண் : 427 / 2004**

மாவட்டம்	:	நாகப்பட்டினம்	ஆட்சி ஆண்டு	:	–
வட்டம்	:	நாகப்பட்டினம்	வரலாற்று ஆண்டு	:	கி.பி. 3.4. 1667
ஊர்	:	நாகப்பட்டினம்	இந்தியக் கல்வெட்டு ஆண்டுஅறிக்கை	}	–
மொழி	:	டச்சு			
எழுத்து	:	ரோமன்	முன் பதிப்பு	:	2441 கல்லறைக்கல் வெட்டுகள் தொ.II
அரசு	:	–			
மன்னன்	:	–	ஊர்க் கல்வெட்டு எண்	:	41

இடம்: டச்சுக் கல்லறை.

குறிப்புரை: கார்னெலிஸ் க்ளேசென் மறைவுற்றதைக் குறிக்கிறது.

கல்வெட்டு:

1. HIER. LEY. BEGRA VEN
2. CORNELIS. CLAESEN. ION,,
3. GELING. IN. SYN. LEVEN
4. OPPERS TIERMAN. VAN
5. AMSTERDAM. OUT. 20.
6. IAREN. OVER LEDEN
7. DEN 3<u>M</u> APRIL 1667

மாவட்டம்	:	நாகப்பட்டினம்	ஆட்சி ஆண்டு	:	17
வட்டம்	:	நாகப்பட்டினம்	வரலாற்று ஆண்டு	:	கி.பி. 14 ஆம் நூ.ஆ.
ஊர்	:	நாகப்பட்டினம்	இந்தியக் கல்வெட்டு ஆண்டுஅறிக்கை	}	290 / 1963 – 64
மொழி	:	தமிழ்			
எழுத்து	:	தமிழ்	முன் பதிப்பு	:	–
அரசு	:	பாண்டியர் (?)			
மன்னன்	:	–	ஊர்க் கல்வெட்டு எண்	:	42

இடம்: நாகநாதசாமி கோயில்.

குறிப்புரை: அரசன் பெயரில் இல்லாத இக்கல்வெட்டு ராஜராஜப் பெரும்பள்ளியான ஸ்ரீமாகேஸ்வர பெரும்பள்ளியின் காரியவர், கணக்கர், பண்டாரிகள் ஆகியோருக்கு அனுப்பப்பட்ட சிறு முறி ஆகும். திருப்பணிக்காக இறையிலியாக நிலம் கொடுத்ததையும், இவ்வோலையினையே ஆணையாகக் கொண்டு (பிடிபாடு) ஊரெல்லையும், அதில் குடிகளும் வரையறுத்துக் கொண்டு, அதனைக் கல்லிலும் செம்பிலும் வெட்டி வைத்துக் கொள்ளவும் அதிகாரம் அளிக்கப்பட்டதைத் தெரிவிக்கிறது. குலசேகர நயபாலன், பராக்கிரம பாண்டிய தனபாலன் என்ற கையொப்பமிட்டோரின் பெயர்களைக் கொண்டு, இதனைப் பாண்டியர் கல்வெட்டாகக் கருத முடிகிறது.

கல்வெட்டு:

1. ஸ்வஸ்திஸ்ரீ [||*] ராஜராஜப் பெரும்பள்ளியான ஸ்ரீமாகேஸ்வர பெரும் பள்ளியில் ஸ்ரீகாரியவரும்
2. கணக்கர் பண்டாரிகளுக்கு சிறுமுரி இக்கோயில் திருமடை விளாகம் (எ)யிஎ வது அர்ப்பசி மாத முத-
3. ல் இக்கோயில் திருப்பணிக்கு உடலாக எப்பேர்ப்பட்ட உபாதிகளும் உட்பட முதலடங்க யிதை
4. இறையிலியாக விட்டது இப்படிக்கு இவ்வோலைப் பிடிபாடாகக் கொண்டு நான்கெல்லை

5. களும் வேண்டும் குடிகளும் ஏற்றி இம்முதலிலே இதிருப்பணி செய்விக்கவும் இப்படி

6. ச் சந்திராதித்துவரையும் இறையிலியாகக் கல்லிலும் செம்பிலும் வெட்டிக்கொள்ள

7. [வை]ப்பது இப்படிக்கு நயபாலன் எழுத்து இப்படிக்கு [த]ந பாலன் எழுத்து இப்படிக்கு தென்திசை நா-

8. டு வேளான் எழுத்து இப்படிக்கு தமிழதரையன் எழுத்து இப்படிக்கு குலசேகர நயபாலன் எழுத்து இ-

9. ப்படிக்கு நாகைநாட்டு வேளான் எழுத்து இப்படிக்கு பராக்கிரம பாண்டிய தனபாலன் எழுத்து இ-

10. ப்படிக்கு பணியநலக்கணிகபட்டின முடையான் எழுத்து உ

மாவட்டம்	:	நாகப்பட்டினம்	ஆட்சி ஆண்டு	:	
வட்டம்	:	நாகப்பட்டினம்	வரலாற்று ஆண்டு	:	கி.பி. 18 ஆம் நூ.ஆ.
ஊர்	:	நாகூர்	இந்தியக் கல்வெட்டு ஆண்டுஅறிக்கை	}	169 / 56 – 57
மொழி	:	தமிழ்			
எழுத்து	:	தமிழ்	முன் பதிப்பு	:	–
அரசு	:	மராட்டியர்			
மன்னன்	:	பிரதாபசிங்	ஊர்க் கல்வெட்டு எண்	:	1

இடம்: நாகூர் தர்க்கா பெரிய மினார்.

குறிப்புரை: அசரத் மீரான் சகேப் அவர்கள் தர்க்காவில், 11 நிலையுடைய இந்த கோபுரம் கட்டப்பட்டது என்று குறிப்பிடப்படுகிறது. சேகு அவுதல் மல்லிகை (ஷேக் அப்துல்மாலிக்) அரசு அதிகாரியாகக் குறிக்கப்படுகிறார். இக்கல்வெட்டு மராத்தி, பெர்சியன் மொழிகளிலும் எழுதப்பட்டுள்ளது. *(D163 / 63-64)*.

கல்வெட்டு:

1. ஆங்கில ௲ மாசி மீ௳ கூ ௨
2. அசறத்து மீரா சாயிபு அவர்கள் த-
3. ற்காவில் இந்த மிணாறு பதிணோர-
4. ங்கணம் [ள] பிறதாபிசிங்கு மக-
5. ாராசா சாயிபு அவர்களுடைய தற்ம
6. செகு அ[வு]தல் மல்லிகையவர்கள் [ள] ம-
7. கராசா சாயபு அவர்கள் உத்தாரப்ப-
8. டிக்கு கட்டி வைத்த மணா-
9. று ௨

த.நா.அ. தொல்லியல் துறை **தொடர் எண் : 430 / 2004**

மாவட்டம்	:	நாகப்பட்டினம்	ஆட்சி ஆண்டு	:	–
வட்டம்	:	நாகப்பட்டினம்	வரலாற்று ஆண்டு	:	ஹிஜ்ரி 1137, கி.பி. 1724 –25
ஊர்	:	நாகூர்	இந்தியக் கல்வெட்டு ஆண்டுஅறிக்கை		162 / 1963 – 64
மொழி	:	தமிழ்			
எழுத்து	:	தமிழ்	முன் பதிப்பு	:	–
அரசு	:	–			
மன்னன்	:	–	ஊர்க் கல்வெட்டு எண்	:	2

இடம்: நாகூர், கொடிமரத்து மினார்.

குறிப்புரை: முகமது வந்தூரைச் சேர்ந்த தாவூத் இஸ்மாயில் கான் என்ற பகுதி மட்டும் உள்ளது. இக்கல்வெட்டிலும் முதலில் அரபியில் எழுதப்பட்டுள்ளது.

கல்வெட்டு:

1. அசுறத்து சூாஙயௗ ௵

2. [பா]திய குறொதி ௵ பிரட் டாசி மீ முதல் உமீரான்

3. [ர]லத்தில் மகம்மது வ[ந்]தூ ரிலிருக்கும் ச. . .

4. தாவூது இசுமாயில் கான். . . .

த.நா.அ. தொல்லியல் துறை **தொடர் எண் : 431 / 2004**

மாவட்டம்	: நாகப்பட்டினம்	ஆட்சி ஆண்டு	:	–
வட்டம்	: நாகப்பட்டினம்	வரலாற்று ஆண்டு	:	கி.பி. 18 ஆம் நூ.ஆ.
ஊர்	: நாகூர்	இந்தியக் கல்வெட்டு ஆண்டுஅறிக்கை		–
மொழி	: தமிழ்			
எழுத்து	: தமிழ்	முன் பதிப்பு	:	–
அரசு	: நாயக்கர்			
மன்னன்	: விஜயராகவநாயக்கர்	ஊர்க் கல்வெட்டு எண்	:	3

இடம்: நாகூர் தர்க்கா, வண்ணாத்தி மினார்.

குறிப்புரை: விஜயரகுநாத நாயக்கன் காலத்தில் முகவாசலில் கட்டிய மினாரைப் பற்றிய செய்தி காணப்படுகின்றது. முதலில் அரபியில் உள்ளது.

கல்வெட்டு:

1. பாத்திப ஸ்ரீ ஆடி மீ ஸ்ரீ விசைய ராவுக
2. நாயக்கரய்யன் காரியத்துக்கு கத்தரான எ-
3. ரதிக்கு ராவுத்தர் நாவூர் மீராவும் முக(ா)
4. வாசலில் கட்டின மிணறு மீராவுடதில் த-
5. க்கு அகுதம் பண்ணின பேர்
6. மக்க தலத்திலே அகுதம் ப-
7. ண்ணின பாவத்திலே
8. போகக் கடவராகவும் உ
9. கெங்கைக் கரையில் காரா-
10. ன் பசுவைக் கொன்றப்
11. பாவத்திலே போகக்கடவ-
12. ராகவும் வ

த.நா.அ. தொல்லியல் துறை **தொடர் எண் : 432 / 2004**

மாவட்டம்	:	நாகப்பட்டினம்	ஆட்சி ஆண்டு	:	–
வட்டம்	:	நாகப்பட்டினம்	வரலாற்று ஆண்டு	:	கி.பி. 1872
ஊர்	:	நாகூர்	இந்தியக் கல்வெட்டு ஆண்டுஅறிக்கை	}	–
மொழி	:	தமிழ்			
எழுத்து	:	தமிழ்	முன் பதிப்பு	:	–
அரசு	:	–			
மன்னன்	:	–	ஊர்க் கல்வெட்டு எண்	:	4

இடம்: நாகூர் தர்க்கா, பீர்மண்டபம்.

குறிப்புரை: பீர்மண்டபம் என்ற மண்டபத்தை குஞ்சுமரைக்காயர் முகமது அபுபக்கர் மரைக்காயர் மகன் குஞ்சுமரைக்காயர் காதர் மீரா கட்டிய செய்தி காணப்படுகின்றது.

கல்வெட்டு:

1. இசுமில்லாகி
2. னிற்க இசுறத்து
3. கூஅாஎ௰உ ஷூ ாசு ப
4. [ச]லி முதல் நாகூர் கல
5. த்து சாகுல் கமீதொ
6. ஆண்டவர்கள் சீச[ந்]
7. மகன் குஞ்சு மரை[ர]
8. க் காயர் முகம்மது [அ]
9. பு பக்கர் மரைக்கா
10. யரவர்கள் குமார
11. [ந]ாகிய குஞ்சு மரைக்
12. காயர் காதிறுமீரா சா
13. யபு சொந்த[த்*]தில் . . .
14. . . . பு செய்து கட்டிய பீர்
15. மண்டபம் . . . கூநயி
16. ஷூ சி

த.நா.அ. தொல்லியல் துறை **தொடர் எண் : 433 / 2004**

மாவட்டம்	:	நாகப்பட்டினம்	ஆட்சி ஆண்டு	:	–
வட்டம்	:	நாகப்பட்டினம்	வரலாற்று ஆண்டு	:	கி.பி. 19 ஆம் நூ.ஆ.
ஊர்	:	நாகூர்	இந்தியக் கல்வெட்டு ஆண்டுஅறிக்கை	}	–
மொழி	:	தமிழ்			
எழுத்து	:	தமிழ்	முன் பதிப்பு	:	–
அரசு	:	–			
மன்னன்	:	–	ஊர்க் கல்வெட்டு எண்	:	5

இடம்: நாகூர் தர்க்கா, தலைமாட்டு மினார்.

குறிப்புரை: தலைமாட்டு மினாரைக் கட்டிய உதுமா மரைக்காயர் குமாரர் நல்ல தம்பி மரைக்காயர் குமாரர் குதாநல்ல செய்யது மரைக்காயர் என்ற குறிப்பு காணப்படுகின்றது.

கல்வெட்டு:

1. அமானல்லா யசர
2. த்து கூஎரு றெசவு
3. மீ சிறிமுக ௵ மாசி
4. மீ நாச்சி குழும
5. உதுமா மரைக்கா–
6. யர் குமார நல்ல
7. தம்பி மரைக்காய–
8. ர் குமார குதாந–
9. ல்ல செயிது மரை–
10. ரக் காயர் அவர்கள் ந–
11. ாகூர் மீரா சாயவி
12. அவர்கள் தறுகா–
13. வில் கட்டிவிச்ச மினாறு உ

Summary of Nagapattinam District Inscriptions

Andakudi

Somesvara Temple

351 / 2004: On the North base of the Central Shrine. Tamil. Konerinmaikondan. r.y.[8]+1 (13th A.D.) This is an order send to *devakanmis*, *Sri mahesvarakankani* and *srikaryanseyar* of Somanatha devar temple at Andaikkudi alias Nikarilichola *chaturvedimangalam* in Puliyur *nadu*, a division of Arumolideva *valanadu*. This village was a (Andaddkudi) *devadana tirunamathukkani* of Srimulastanamudaiyar of Tiruvarur. Now the lands were distributed to Sediraya and Kachiraya, at the instance of Kangeyaraya and also confirms the earlier arrangement of *brahmana parru* through which the *dapasi* were fed in Tiyagavinodan Salai at Sri mulasthanamudaiyar temple of Tiruvarur.

352 / 2004: On the south base of the same shirne. Tamil. Konerinmaikondan. (18th A.D). Records the reassesment and settlement of lands as *brahmana parru, vellalar parru* in the *tirunamathukkani* lands situated at Andakkudi in Puliyur - *nadu* a division of Arumolideva *valanadu*.

353 / 2004: On the same place. Tamil. 13th C Paleography. Records the survey and settlement of lands at Antakkudi. The earlier settlements made in the reign of Kulothunga I and Karikala choladeva are mentioned.

354 / 2004: On the same place. Tamil. 13th C. Paleography. fragmentary.

Aliyur

Kankaladeva Temple

355 / 2004: On the loose base structure lying in the southern side of the temple complex. 13th C A.D. Paleography. Fragmentary.

Avarani

Ananda Narayana Perumal Temple

5 / 1999: On the north, west and south base of the central shrine. Tamil & Sanskrit. Vijayanagara. Tippaiyadeva maharaya. Saka 1396 (A.D. 1434). Records the gift of land as *sarvamanya* to the deity Pallikonda perumal at Abaranadhari alias Uttarantapuram on *sankaranti* day.

6 / 1999: On the south base of the same shrine. Tamil. Pandya Sadaiyavarman kulasekara. r.y. 10 (A.D. 13th C). Records the gift of 1 *veli* of land by two ladies named

Tiruvidainachi and Ellakkunachi to Ponmalaikkunrudaiyar at Ponmalaikkunru of Idaikali*nadu* in Kalikuru, a division in Arumolideva *valanadu*.

7 / 1999: On the inner wall of the central shrine. Tamil. Chola Rajaraja II. r.y. 17 (A.D. 1163). Records the gift of 60 kasu to burn a perpectual lamp to the deity of Tiruvabarana *chaturvedi mangalam*. The money was invested with the *sivabrahmanas* of this temple.

8 / 1999: On the stones built into the walls. Tamil. Chola Rajaraja (II). r.y. 3 (A.D 1149). Records the arrangement made by Arayan Sattivana nayakan, a native of Palaikkurichi in Alarrur*nadu* of Madurodaya *valanadu*, a division in Kulothungachola Pandi*nadu*.

9 / 1999: On the stones built into the walls. Tamil. Chola Kulottunga III. r.y. 1[5] (A.D. 1193). Seems to register an agreement made by the *urar* of Chitralekhai Perumpalli with *Sri mahesvarakkankani seyvar, Kankani seyvar* and the temple accountant.

10 / 1999: On the inner wall of the central shrine. Tamil. 12th C. Paleography. Fragmentary. Refers a tax free land gift to a siva temple. While describing the boundaries, the name Chitralekhai Perumpalli, a Jain / Buddha shrine is mentioned.

11 / 1999: On the south wall of the *mahamandapa*. Tamil. 12th -13th C. Paleography. Only the middle portion exist. Names of 12 persons in the same family is recorded.

12 / 1999: On the stone built into the west base of the *mahamandapa*. Tamil. Chola. Kulothunga II. r.y. 15. (A.D. 1148). Fragmentary. The kings name, regnal year and a portion of *prasasti* are exist.

13-15 / 1999: Fragmentary inscriptions built into various places of the temple walls.

Irinjiyur
Agastisvaramudaiyar Temple

356 / 2004 : On the west base of the central shrine. Tamil. Chola Rajaraja II. r.y. 22. (A.D. 1166). Records the gift of 500 *kasu* for burning a lamp during the early morning *(sirukalai sandi)* service before the God Tirukkedaram Udaiyar by one [Tiruc]cirrum balamudaiyar of Panaiyur in Valivala*kurram*.

357 / 2004: On the same place. Tamil. Chola Rajaraja II r.y. 22+1 (A.D. 1169). Records the gift of 500 *kasu* to lit a twilight (*santi*) lamp in the temple of Tirukedaramudaiya Nayanar at Irinjiyur, a *brahmadeya* by *Bharatvaji* Tillainayakan Tirumaru bhatta.

358 / 2004: On the south base of the same shrine. Tamil. Chola Rajaraja II, r.y. 22(A.D. 1168). Records the gift of 500 *kasu* to burn a lamp in the temple by . . . kadu Bhattan which was handed over to *sivabrahmanas*.

359 / 2004: On the base of *ardhamandapa*. Tamil. Chola Rajaraja II. [2] (A.D. 1148). It seems to record that the allotment of land and house site to Inurruva Ilavaraiyan and Triuchirrambalamudaiyan as exchange.

Kilvelur
Kediliyappar Temple

53 / 1997: On the South base of the Central Shrine. Tamil. Chola Rajaraja II. r.y. 18 (A.D. 1163). Records the grant of land to cultivate a flower garden and house site for the gardeners after purchase by the priest of Tiruvarur temple namely Kuravacheri Mulattana Bhattan and Avudaiyal Sani, wife of Perumparrapuliyur Vinayaga bhatta.

54 / 1997: On the same place. Tamil. Chola [Raja]raja III. r.y. 10 (A.D. 1156). Seems to record some arrangements made to lay and extend the streets infront and around the temple either by exchange or by purchase of housesites belonged to two individuals namely Singapiran and Narayanadevan Souripperumal of Kilkudi.

55 / 1997: Below the portrait dipicted on a pillar in front *mandapa*. Tamil. Maratta Tukkoji. Saka 1552. Kali 4731, (A.D. 1630). States that the name of the portrait as Venkatapatiya pillai, who served as superintendent of Atsalinga swamy temple. It also list the names of those who supervised earlier.

56 / 1997: On the pillar in front *mandapa*. Tamil. Saka 1782; Kali 4961 (A.D. 1851). It is stated that the *mandapa* in front of Nataraja was constructed during the managing period of Vadamalaiyappa pillai son of Venkatapatiya pillai.

57 / 1997: On the south wall of the entrance. Tamil. Saka 1735. (A.D. 1873). Records the construction of the south *gopura* by Kumaraswamia Pillai.

58 / 1997: On the base of Vinayaga statue. Tamil. 19th C. Records the name of the Vinayagar as Kumaraswamy, probably after the consecrator.

59 / 1997: On the north wall of the west *gopura*. Tamil. 19th C states that Venkatapatiya Pillai and another Venkatapatiya Pillai son of Muttaiya Pillai were in the perpetual service.

60 / 1997: On the outer wall of the inner prakara along north *gopura*. Tamil. Maratta Tukkoji. Saka 1637 (A.D. 1715). Probably records the construction of that compound wall by Tukkoji Maharaja.

61 / 1997: On the stones built into the walls of the Devi shrine. Tamil. 11th C. Paleography. Fragmentary. Mentions one temple named Peeliyandar at Kilvelur, a *brahmadeya* in Keyamanikka *valanadu*.

Sattiyakkudi
Vedapurisvarar Temple

360 / 2004 : On the north base of the *ardhamandapa*. Tamil. Chola. Virarajendra (Kulottunga III) r.y. 3 (A.D. 1181). Records the gift to burn lamp in the temple of Sattiyakkudi in Valivalak*kurram* a division of *Arumolideva valanadu*.

361 / 2004: On the north wall of the *ardhamandapa*. Tamil. Chola Vikramacholadeva. r.y. (5) (A.D. 1123). Records sale deed executed by Korrangudaiyan Kon Nambikavan alias Rajadhiraja Valivala Nattukkon of Sembian Korrangudi, an eastern division of Arumolideva *valanadu*, and Puvendra chola of Korrankudi with *devakanmis* of the temple at Sattiyakudi. The measurements and boundaries of the land are described. Damaged.

362 / 2004: On the north wall and the base of the *mukhamandapa*. Tamil. Chola (12thC A.D). Seems to record the gift of land. Reign period of earlier kings also refer.

Sikkal

Malligarjunesvarar Temple

62 / 1997: On the south wall of the *ardhamandapa*. Sanskrit. (18th C A.D). Records Puranic informations about the temple said to be stated in Skandapuranam.

63 / 1999: On the south wall of the *ardhamandapa*. Sanskrit and Tamil. (14th C A.D). Puranic names of Sikkil are mentioned as Vasistasraman, Gayasiras and Deva Sanitya. It is also stated that the saints Visvamitra, Vasishta, Naradha, Gowdhama, Katiyayana, Akastiya, Emperor Muchugunta, trees like Banyan and *Palai* also the tank worshiped the god Palvannanatha of this place.

64 / 1997: On the south wall of the central shrine. Tamil. Vijayanagara. (16th C A.D.). Damaged. Mention is made about Gnanaprakasa Pandaram of Tiruvarur. Carved line drawings of Nandi, Sun, Moon, knife and lamp are seen in the beginning.

65 / 1997: On the west base of the central shrine. Tamil. piece I mentions the name Sri Ponnambalam son of Visuvanathan. piece II records the gift of 2000 panam for the repair work in the temple of Palvannanayanar to *Srirudra Srimahesvaras*.

Kolavamanaperumal Temple

66 / 1997: On the south base of the central shrine. Tamil. Vijayanagara. Ilakkana Dannayaka. Saka 1366. (A.D. 1444). Records gift of lands for offerings and worship in exchange to the original lands which were granted earlier. Newly gifted lands were lies under the irrigation of Nallampillai lake.

Siravattam

16 / 1999: On the bridge in between Nagapattinam and Tirutturaipundi. Tamil. (A.D. 1852). Gives the date of construction and the names of Collector, Dasildar, Engineer and construction superintendent who were working then.

Sembiyan Madevi
Sri Kailasamudaiyar Temple

17 / 1999: On the north base of *antarala*. Tamil & Sanskrit. (10th C A.D. Paleography). Records the list of ornaments given in various years. Continuity lost. Small portion in the beginning written in Sanskrit.

18 / 1999: On the same place. Tamil. Chola (11th C A.D). Records the gift of 220 *pon* by Arumoli Arinjikai Pirattiyar, to perform special worship on the day of *Kettai* (Jyeshta) in the month of *Chittirai*. The money was handed over to *Sasana Bhanda Perumakkal* of this temple.

19 / 1999: On the same place. Tamil. Chola. Rajendra I r.y. lost (A.D. 11th C). Records the gift of land to cultivate a flower garden to the *Perunguri Perumakkal* of Sembian Madevi *Chaturvedi Mangalam*. The boundaries and the measurements of the land are detailed. Two days, one the day of *Kettai*, Tuesday in the month of *Simha* and another the day of *Ayilya*, Saturday in the month of *Tula* are specifically mentioned. Details lost.

20 / 1999: On the north base of the central shrine. Tamil. Chola Rajaraja I. r.y.7 (A.D. 992). Records the gift made by Urataiyan Sorapaiyar alias Tribhuvanamadeviar for the special worship to be performed on the day of *Kettai* in the month of *Chittirai* to the *Sasana Bhanda Chaturvedi Bhatta Danapperumakkal*, they were nominated by Parantakan Madevadigal alias Sri Sembian Madeviyar in the temple of Kailasa mudaiyar which was built by her at Sembian Madevi *Chaturvedimangalam*, a *Brahmadeya* in Ala*nadu*.

21 / 1999: On the north and west base of the central shrine. Tamil. Chola (Uttamachola). (10th C A.D). Beginning and the end portions lost. Seems to record the gift of land by Sembian Mahadeviyar to feed 100 brahmins on the beginning day of every month *(Sankran*ti) in the temple of Kailasamudaiyar which was constructed by her. The donated lands were purchased by her from two ladies, which they inherited as *sridhana* revealed from ARE.

22 / 1999: On the west, south base of the same shrine. Tamil. Chola (Uttamachola). r.y. 15. (A.D. 986). Records the provision made by Urattaiyan Solapaiyar alias Tribhuvana Madeviyar, chief queen of Uttamachola to perform the sacred bath and food to Sri Kailasamudaiyar and to feed 200 brahmins on the beginning days of 2 *ayanas*. The list of provisions for the above rituals are given in detail.

23 / 1999: On the same place. Tamil. Chola Rajakesarivarman (Rajaraja I). r.y. 5 (A.D. 1000). Badly damaged. Records some decision made by *Mahasabha* of Sembian Madevi *Chaturvedi Mangalam*.

24 / 1999: On the south wall of the same shrine. Tamil. Chola Parakesarivarman (Uttamachola)

r.y. 15 (A.D. 986). Records the gift of 507.5 *kalanju* of gold to feed (the brahmins) on the day of *kettai* in the month of *Chittirai*, the natal star of Sembian Mahadeviyar by Kannapparasiyar alias Sonnamadeviyar in the hands of *Chaturvedi Bhatta dana Perumakkal* belonged to the temple of Kailasamudaiyar, they were nominated by Sembian Madeviyar.

25 / 1999: On the south base of central shrine. Tamil. Badly damaged. Given as in ARE.

26 / 1999: On the same place. Tamil. (Rajakesarivarman- Rajaraja I) Fragment. Given as in ARE.

27 / 1999: On the same place. Tamil. Chola Parakesari. (Uttamachola) r.y. 15 (A.D. 986). Records the gift of golden diadem to Srikailasamudaiyar by Battandanatongiyar, queen of Uttamachola. *'Mayilatti'* a measure of weight is mentioned.

28 / 1999: On the same place. Tamil. Chola Parakesari (Uttama Chola) r.y. 15. (A.D. 986). Records the gift of gold handled fly whisk weighing 30 *kalanju* by Panchavan Madevichaturvedimangalam, a *Brahmadeya* in Ala*nadu* by the queen mother Sembian Madevi.

29 / 1999: On the south base of *ardhamandapa*. Tamil. Chola Parakesari (Uttamachola) r.y. 12 (A.D. 983). Records the gift of 905 *kalanju* of gold by Battan Danatongiyar, Malapadi Tennavan Madeviyar, Vanavan Madeviyar daughter of Irungolar and the daughters of Vilupparaiyar and Paluvettaraiyar, all five were the queens of Uttamachola to perform the special worship on the day of *Kettai* in the month of *Chittirai* which was the birth star of queen mother Sembian Madeviyar in the hands of *Sasana Bhanda Chaturvedi Bhatta dana perumakkal* of Sri Kailasamudiyar temple. End of all lines built into the wall.

30 / 1999: On the south wall of the same shrine. Tamil. Chola Parakesari (Uttamachola) (10th C A.D.) Gift of 158 *kalanju* of gold by the queen of Uttamachola, (daughter of?) Pangalanadudaiyar to offer sacred food to Sri Kailasamudaiyar on the day of *kettai* in the month *Chittirai*. The expenses should be made out the interest derived.

31 / 1999: On the same place. Tamil. Chola Parkesari (Uttamachola) r.y. 16 (A.D. 987). Records the gift of 143 *kalanju* of gold by Aruran Ambalattadigalar and 145 *kalanju* of gold by Urattayan Sorappaiyar alias Tirubhuvana Madeviyar, both were the queens of Uttama chola to distribute the food after performing special worship on the day of *Kettai* in the month of *Chittirai* in the hands of *Sasana bhanda Chaturvedi bhatta Dana perumakkal*, a group constituted by Sembian Madeviyar.

32 / 1999: On the same place. Tamil. Chola Rajakesarivarman (Rajaraja) I r.y. 3. (A.D. 988). Records the gift of a *kalasa* weighing 190 *kalanju*, 2 gold diadems weighing 190 *kalanju* and 30 golden flowers with different weights by Sembian madeviyar, mother of Uttamachola to Sri Kailasamudaiya Mahadeva.

33 / 1999: On the south wall of the *mahamandapa*. Tamil. (A.D. 14thc) Registers the resolution of *perianattar* to supply 1 *kala* measure of paddy per *veli* for the maintanence of the Uttavedapperumal temple.

34 / 1999: On the north and west base of the central shrine. Tamil. Chola Parakesari (Uttamachola) r.y. 15 (A.D. 986). Records the gift of land after purchase from various persons by Urattayan Solappayar alias Tribhuvana madeviyar to perform sacred bath, burning lamps, to feed brahmins on *uttarayana* and *sankranti* days in the temple of sri Kailasamudaiyar at Sembian madevi chaturvedimangalam, a *brahmadeya* in Ala*nadu*. Boundaries and the measurements of all lands described. While making the description, many channels, namely Sembian madevi *vaykkal*, Kandaradittan *vaykkal*, Puluvar nakka *vaykkal*, Parantakan madevi *vaykkal* and Madevadigal *vayakkal* and vathi namely Uttamachola*vati*, Trilokya sundara *vati*, Sembian madevi*vati*, Kandaratitta *vati*, Madevadigal *vati* and one sector named Sembian madevi*cheri* are mentioned.

35 / 1999: On the north wall of the Chandikeswara shrine. Tamil. Pandya Sadaivarman Tribhuvana chakravattikal Virapandya -r.y. 9. (14th C. A.D). Records the gift of house site with backyard to the mason Uttavedapperumal Acharyan in the southern street adjoining to the temple by the *tanattar* of the temple.

36 / 1999: On the west wall of the same shrine. Tamil. Chola Rajaraja III r.y. 17+1 (A.D. 1234). Records the decision taken by the *sabhaiyar* of Sembian madevi not to hold the meetings in the night unlike earlier time, due to the higher expence of oil than the alotted quantity for the lamp during the night meetings.

Tirukkannangudi
Damodara Narayana Perumal Temple

363 / 2004: On the back wall of the Devi shrine. Tamil (16thC A.D.). The name Varantarum peruma[l] mudaliar is recorded, who might have constructed this shrine.

Thirukkuvalai
Tyagarajaswamy Temple

364 / 2004: On the north wall of the central shrine. Tamil. 12th - 13th C A.D. Records the gift of land as tax free by *urar* of Periakudi and vadaperiyakudi to the temple of Tirukkolili udaiyar at Tirukkolili situated at Idaiyala *nadu* of Rajendra chola *valanadu*.

365 / 2004: On the north and west base of *mahamandapa*. Tamil. Rajaraja III. r.y. 4 (A.D. 1220). Records the gift of 2100 *kasu* by one Alan belonged to *Sivan padava* community and which was deposited with Damodhara Bhatta son of Ayyanayya Bhatta to perform the worship *(Tiruppadimarru)* of Adipatta Nayanar. It is also stated that the amount was begged by him from his community people and the

deity Adipatta Nayanar (one among the 63 *Nayanmars* and said to belong to fishermen community) was set up by him earlier.

366 / 2004: On the same base. Tamil. Rajadhiraja II. r.y. 1 [8] (A.D. 1184). Records the gift of 100 *kasu* to burn a perpetual lamp for which 91 *nali* of ghee per year to be provided by *sivabrahmanas* of that temple on receiving money.

367 / 2004: On the same base. Tamil. Kulottunga III. r.y 20. (A.D. 1196). Records the gift of 800 *kasu* by Tiruchattiyakkudi udaiyan to Tirukkolili udaiyar and which was received by the *sivabramanas* of 30 days circle right in the temple accepted to burn the lamp daily.

368 / 2004: On the west base of the *mahamandapa*. Tamil. Kulottunga III. r.y. 4. (A.D. 1181). Records the deposit of 100 *kasu* by Kulothunga chola Kachiyarayan with *sivabrahmanas* and they accepted to burn a perpetual lamp on all 365 days by supplying 91 nali of oil per year.

369 / 2004: On the west wall of the *mahamandapa*. Tamil. Rajendra III. r.y. 23 (A.D. 1269). It records the gift of land as *kudininga devadana* and *tirunamattukkani* in Vallaikkurram by some persons including Sirrarkadukilan araiyan Kidarathu pillai alias Cherakon and Alvandan alias Visaiyalayan of Arkattu*kurram* in Pandikulasani *valanadu*. While detailing the boundaries, the names Kailasamudaiyar *tiruviruppu* and Vinayaga pillaiyar *tiriviruppu* are mentioned.

370 / 2004: On the same wall. Tamil. Tribhuvana chakravartikal, fragmentary. Seems to be the record a gift of money by Melmuyankurudaiyan.

371 / 2004: On the same wall. Tamil. Kulottunga III (A.D. 12th - 13th C) Damaged. Seems to be a land record connected with Muvayiravan selva Bhatta, Srithara kesava Bhatta and Tillainayaka Bhatta.

372 / 2004: On the entrance of *mahamandapa*. Tamil. Sadaiyavarman Sundara Pandya. r.y. 10+1 (A.D. 13th C). Records the gift of land after purchase for 260 *panam* to chandeswara *Devakanmi* for performing procession of god and goddess on the day of *(Arudra) Tiruvadirai* in every month by a merchant named Mangudaiyan Vichchatiran or Pichan Ganavati for his own welfare.

373/ 2004: On the same place right side. Tamil. Sadaiyavarman Sundara Pandya (13th C A.D). Stops with the mention of king's name.

374 / 2004: On the same place. Tamil. 13th C A.D. It records the construction of the portions of the temple from the entrance of *tapana (snapana) mandapa* to Eastern gate by Uyyavandan Sikalippillai from Ilayankudi alias Indrapatinallur̓ situated at vadavallam. He also gifted 4 *ma* of land after purchase by paying 30 *panam* to the treasury by which the arrangments were made to burn 20 lamps from early morning to mid

might services. Sridara Kesava Vinnagar, a vishnu temple is mentioned while describing the boundary of the donated land.

375 / 2004: On the same place. left side. Tamil. Maravarman Kulasekhara pandya, r.y. 34. (A.D. 13thC). Records the gift of land after purchase from various persons as Tiruvilakkuppuram to Adichandeswara *devakanmis* of the temple of Tirukkolili udaiyar at Tirukkolili situated in Vandalai Velurk*kurram* in Rajendrachola *valanadu* by Ponninallur udaiyar Siramadevan of Pampuni alias Tiyagapuram in Pampunik*kurram* of Suttavalli *valanadu*. Irumarabuntuya perumal *puram*, Kalyanapurankondan *aru*, Sundilak*kulam*, Uduppudiyan *kulam* are some of the names mentioned in describing the boundary.

376 / 2004: On the north base of *ardhamandapa*. Tamil. Tribhuvana chakravarti r.y. [5] (A.D. 11-12th C) Gift of 140 *kasu* to the *sivabrahmanas* holding the worshipping right of 30 days circle in the temple of Tirukolili udaiyar at Tirukkolili in Idaiyalanadu, a division of Rajendra chola valanadu. One *ulakku* of oil be supplied daily for burning one perpetual lamp.

377 / 2004: On the south wall of the *ardhamandapa*. Tamil. Rajendra III r.y. 35 (A.D. 1276). Records the arrangements mady by Agayan Tirumaraikkadudaiyan of Palaikkurichi in Alarrur*nadu*, a division of Madhurodaya *valanadu* in Pandi*nadu* alias Chola-Pandya *mandalam* for the procession of deity, garlands, sacred food, lamps etc on the day of *kettai*. It is also stated, that deity was made to stay at the *mandapa* named Tirumaraikududaiyar while going procession.

378 / 2004: On the south wall of the *ardhamandapa*. Tamil, sanskrit. Rajendra II. r.y. 29+1 (A.D. 1276). Mutilated in the middle. Records the gift of land as *'madappura iraiyili'* in the villages namely Paiyur & Paranai nallur to Palakinar Vinaitirttar, an *acharya* in Tirugnanasambanda mutt according to the instruction of Tiruchirrambala Bhatta, a *devakanmi* and Iravalar Somanatha deva, one of the *tanattar* of the temple Tirukkolili udaiyar.

379 / 2004: On the same place. Tamil. Rajendra III. r.y. 3[1] (A.D. 1277). Badly damaged. It seems to register the transaction of land to Tirukkolili udaiyar by Ediroppilata Somanathadeva of Tirugnanasambanda Mutt.

380 / 2004 : On the same place. Tamil. Tribhuvanachakravartikal (A.D. 13th C). It seems to record the gift of money to the *sivabrahmanas* of the temple by Tillainayakan Alud. .., native of a village in Pandikulasani *valanadu*. Badly damaged.

381 / 2004 : On the east wall of the Chandesvara shrine. Tamil. Sadayavarman Sundara Pandya. .y. [14]. (13th C A.D). Records the gift of land as *tirunamattukkani* after purchase for 100 *panam* to perform sacred bath using 'panchadravya' for the deity Kolili Udaiyar by Uyyavandan Sikali alias Cheranaiventra Pandyadeva of Indrapatinallur alias Ilaiyandkudi, a (part) of vallam for the benefit of himself.

382 / 2004 : On the west wall of the same shrine. Tamil. Sadaiyavarman Sundara Pandya. r.y. 8 (A.D. 13thC). When Chandramauli*peraru* was flooded, water overflowed into the streets by the north side of the temple, Tirumaraikadudaiyan alias Vayiradarayan arranged for the draining of the water by changing the course of the stream on the borders of the village Kundaiyur. By this arrangment, the old course of the stream and some lands belonging to temple were converted into second road by him. Both stream and road were named after him. The temple lands so ulitizied were compensated by a gift of 2 *veli* of land situated at Paramesvara mangalam belonging to him.

383 / 2004 : On the north wall of the Agastisvara shrine. Tamil. Chola Kulothunga III. r.y. lost (A.D. 12-13th C). Records the gift of money which was invested with *sivabrahmanas* who were the share holders of the temple tax free lands to burn the lamps. It is stated that the cherity should be maintained by those who purchase, inherit and by other means also in future.

384 / 2004 : On the north base of the same shrine. Tamil. Chola Kulottunga III. r.y. 23 (A.D. 1201). Seems to refer some activity of Siramadevan Kayilayamudiyar alias Tirumunaippadi nattu velan.

385 / 2004 : On the west wall of the same shrine. Tamil. Chola Kulottunga III. r.y. lost (A.D. 12-13thC). Records the gift of 1000 *kasu* by Tavamudaiyar, a native of one village (name lost) in Arumolideva *valanadu* in the hands of *sivabrahmanas* of 30 days worshipping right in the temple of Tirukolili to burn a perpetual lamp.

386 / 2004 : On the south base of the same shrine. Tamil. Chola Virarajendran (kulottunga III) r.y. 7 (A.D. 1183). Records the investment of 135 *kasu* with *sivabrahmanas* of 30 days worshipping right in the temple of Tirukolili by a person of the village (name of the person and village lost) in Vandalai Velur *kurram* at Ala*nadu*, a division of Rajendra chola *valanadu*. On receiving this, they had to supply 91 *nali* and one *ulakku* every year at the rate of one *ulakku* oil per day.

387 / 2004 : On the base of entrance in the second gopura. Tamil. (12th-13th C. A.D paleography). Poetry in *Kalitturai* metre. Records the arrangements to perform worship and do the repair in the temple of Tavaloganatha by Navaloga balan Kailayan, a chief of vallai.

Thiruvaymur
Tyagaraja Temple

388 / 2004 : On the east *Gopura* wall. Tamil. Rajaraja III. r.y. 29. (A.D. 1245). Records the gift of 600 *kasu* by Katturudaiyan Sembon soti for burning 3 twilight lamps as one at each *santi* before the gold Aludaiya Nayagapillaiyar in the pose of *vattanai* who was installed by him. On receiving the money, *sivabrahmanas* having the worshipping right of 30 days circle, accepted to burn the lamps.

389 / 2004 : On the north wall of the *mahamandapa*. Tamil. Kulottunga III. r.y. 33. (A.D. 1210). This is an agreement made between Adichandesvaradeva of Tiruvaymur temple and the *perunguri mahasabha* of Kattimankudi alias Chola Pandya chaturvedi mangalam situated in Vandalaivelur*kurram*, a division under Rajendra chola valanadu. According to the order of the king, who witnessed the festival, the lands were alotted to broaden the road which leads to tiruttoppu through which the procession of God was made on festival days. The descriptions and the measurements of the lands are detailed. It is also stated that the broading of 4 *Managalaviti* was also carried out by the *sabaiyar*.

390 / 2004 : On the same place. Tamil. Kulothunga III. r.y. 12(A.D. 1190). Records the gift land and tank as tax free to cultivate a flower garden in the name of Narpattennayiravan by the *perunguri sabha* of Ichanur alias Paramesvara *chaturvedi Mangalam* in Idaiyala *nadu*, a division of Rajendra Chola *valanadu*.

391 / 2004 : On the North wall of the *mahamandapa*. Tamil. Rajaraja III. r.y. 29+1 (A.D. 1246). Records the gift of land purchased through the money deposited by Adittadevan Tiruvaiyarudaiyan, a native of Sirramur in Rajendra Chola *valanadu* for the worship on the day of *Chittirai* to god Vattanai Adaludiyar. The provisions including campar, rosewater, *sengalunir* garland, oil and sacred food were made. Damaged in the lost portion.

392 / 2004 : On the same place. Tamil. Rajaraja III. r.y. 29+1 (A.D. 1246). Records the gift of land as *tirunamattukkani* and money for the expences of the festival in the month of *Purattasi* and *Chittirai* to god Vattanai Adaludaiyar by Arayan Kambikkatan Pavalakunran, a native of Sirramur in Rajendrachola *valanadu*.

393 / 2004 : On the north wall of *mandapa* infront of Tiruvaymurnatha Shrine. Tamil. Rajaraja III r.y 29 (A.D. 1245). Records the sale of land by Adichandesvara of *Tiruvaymurudaiyar* temple as *chandesvara peruvilai* to Atkondavilli alias Pattaraippanivar, a native of Neyvayiludaiyar for 4000 *antradu narkasu*. In turn he handed over this property to the *tanattar* of this temple, by which after remmitting tax they accepted to perform worship (*tiruppadimarru*) to the god Tirugnanam perra pillaiyar who was consecrated by the donar.

394 / 2004 : On the north wall of the *mahamandapa*. Tamil. Rajaraja III r.y. 29 (A.D. 1245). Stops abruptly. Records some deed made by *Mahesvarakkankani seyvar, Koil kariyan cheyvar,* accountant and *Srimahesvaras* jointly.

395 / 2004 : On the north base of the *mahamandapa*. Tamil. Kulotthunga III. r.y. 38 (A.D. 1216). Records the deed of exchange of lands to compensate the deficit in non-graded (taramili) variety of land belonged to the temple of Tiruvaymurudaiyar made by Isanur alias Paramesvara chaturvedi mangalam.

396 / 2004: On the same place.Tamil. Kulottunga III. r.y. 35(A.D. 1213). Registers the land of Sengalunir *Odaippuram* belonged to Tiruvaymurudaiyar Temple as tax free by the *perunguri mahasabha* of Isanur alias Paramesvara chaturvedimangalam at Idaiyala*nadu* after receiving 6 *kalanju* of gold.

397 / 2004: On the Same place. Tamil. Rajaraja III. r.y. 20 (A.D. 1236 April 23). Records the gift of land after purchase to the temple of Tiruvaymurudaiyar by Arayan Kambikkatan alias Virarajendra Pallavarayan to perform festivals in the month of *Purattasi* and *Chittirai*. After remitting taxes for the land, the temple should meet the expenses for the procession, sacred bath and other rituals.

398 / 2004: On the north base of *mahamandapa* infront of the Vedaranya swamy shrine. Tamil. Rajaraja III. r.y. 20 (A.D. 1236). Records the gift of land for the worship *(Tiruppadimarru)* of Alagiya Vinayakappillaiyar consecrated by Semborsoti Vattanai udaiyan of Kattur in front of Tiruvaymurudaiyar. The income from the land be spent after remmitting taxes.

399 / 2004: On the same place. Tamil. Chola Rajaraja III r.y. 20 (A.D. 1236. April 4). It records and recorded on stone, the gift by Vambupaluttal alias Tiruvaymur Manikkam, a *devaradiyal* of this temple to the *sivabrahmanas* to burn perpectual lamp made in the 38th regnal year of Kulottunga III.

400 / 2004: On the north base of the central shrine. Tamil. 12-13th C. Paleography. Built in. Fragmentary. Seems to record the land donation.

401 / 2004: On the same place. Tamil. Chola Rajaraja III. r.y. 2[--] (13th C A.D). Records some arrangement made by *perunkuri sabha* of Isanur alias Paramesvara chaturvedi mangalam. Built in.

402 / 2004: On the west base of the *mahamandapa* in front of Vedaranya shrine. Tamil. Chola Kulottunga III r.y. 3(8) (A.D. 1216). Seems to record some deed between *perunguri sabha* of Isanur alias Paramesvara chaturvedi mangalam and Adichandesvaradeva of Tiruvaymurudaiyar temple. Damaged at the end.

403 / 2004: On the north base of the same shrine. Tamil. chola Rajajaja III. r.y. 8 (A.D. 1224). Records the gift of land by some persons including Arasurudaiyan Kalappalarayar to burn perpectual lamp, *nantavanapuram* and other daily sacred routines. The boundaries and the measurements are detailed. Tiruvaymur *varahan* mentioned.

404 / 2004: On the west base of the central shrine. Tamil. Chola Kulottunga III. r.y. 4 (A.D. 1182). Records the acceptence given by *sivabrahmanas* of Tiruvaymurudaiyar temple to supply one *ulakku* of ghee daily to burn a perpetual lamp after receiving 100 *kasu* from Periakudaiyan Vaittavan. . . Damodara alias Kulothunga chola Kachiyarayan.

405 / 2004: On the same place. Tamil. Chola. Tribhuvanachakravarti. . . r.y. 9 (A.D. 12-13th C). Records the gift made by a lady, relative of Ulaganathadeva of Potattur and wife of Varakurudaiyan chakra ..... dankondan, an accountant of Ingan alias Pavitra manikka chaturvedimanglam in Ingan nadu to burn a perpetual lamp. Tillai Nayaka . .. one of the *sivabrahmanas* of the temple accepted to supply one *ulakku* of ghee daily.

406 / 2004: On the same place. Tamil. Chola Tribhuvana chakravarti...... r.y. - (A.D. 12C). Badly damaged. Seems to record some arrangements made to burn perpetual lamp. *Sri mahesvaras* and *sivabrahmanas* are mentioned.

407 / 2004: On the same place. Tamil. Chola. Rajadhiraja II (?). r.y. II. (A.D. 1177). Records the gift of 50 *kasu* by Sirttangudaiyan velan Bhatta to burn 2 perpetual lamps in front of Tiruvaymurudaiyar and Tirukkamakottamudaiyal for the welfare of his father and ancesters to the *perungurisabha* of Isanur alias Paramesvara chaturvedimangalam. After receiving the amount they accepted to remitt the taxes of some temple land holders and in turn they promised to supply ghee to burn those lamps.

408 / 2004: On the same place. Tamil. Chola Vikramachola r.y. 12(A.D. 1130). It records the fixation of local tax on the lands which come under the jurisdiction of *ur*. The names of the tenents, and the particulars of lands situated in the villages of Paramesvara chaturvedi mangalam, Amudamangalam and Alangudi are mentioned.

409 / 2004: On the stones which were used for construction of the central shrine. Tamil. (12-13th C. A.D) Fragmentary.

410 / 2004: On the south base of the Tyagaraja Shrine. Tamil. (12-13th C A.D). Records the gift for burning perpetual lamp to the *sivabrahmanas* by Amarakon alias.... karadevan from Melmalai Palaiyanur *nadu*.

411 / 2004: On the south wall of the central shrine. Tamil. Chola. Rajadhiraja II r.y.12 (A.D. 1178). Badly damaged. Seems to record the provisions made to burn perpetual lamp which was received by *sivabrahmanas*.

412 / 2004: On the south wall of the central shrine. Tamil. Chola I Rajakesari; II Parakesari; IV Parakesari. Badly damaged. Recopy of earlier period inscriptions. 12th C paleography. Deity named as Tiruvaymurudaiya Perumanadikal; village situated at Idaiyala nadu.

413 / 2004: On the south wall of the *ardhamandapa*. Tamil. Chola Tribhuvana chakravarti. r.y. 7 (12-13th c A.D). Badly damaged. Seems to record the gift of money to supply ghee for burning perpetual lamp.

414 / 2004: On the same place. Tamil. Chola. King name lost r.y. 24 (A.D. 12-13th c). Seems to be an agreement made by a *devadana* village (Paramesvarachaturvedi mangalam)

in Vandalai Velur*kurram* and being a royal order, made to write on copper-plate and on stone.

415 / 2004: On the south wall of *mukhamandapa*. Tamil. Chola. Rajaraja III r.y. 20. (A.D. 1236 may 5). Records the gift of 600 *kasu* by Semborsoti Adaludaiyan of Kottur in Rajendra chola *valanadu* to burn 3 twilight lamps before the god Alagiya vinayaga pillaiyar who was setup by the donar infront of Tiruvaymurudaiyar. On receiving that, *sivabrahmanas* accepted to burn the lamps out of its interest.

416 / 2004: On the south base of the *ardhamandapa*. Tamil. Chola. Rajakesarivarman. r.y. 18+1 (A.D. 1004). (Later copy 12-13th C Paleography). Records an acceptence made by Sirramurudaiyar to supply *kuruni* ghee every month as interest to Tiruvaymurudaiya Perumanadigal.

417 / 2004: On the south base of the same *mandapa*. Tamil. Chola. Rajakesari r.y. 2[3] (A.D. 1008). (Later copy 12-13th C paleography). Records the receipt of 10 kasu as sale price *(nilavilai)* and 30 *kasu* as tax amount *(iraikaval)* by *perunguri mahasabha* from Adichandesvara of Tiruvaymurudaiyar and made all the lands as tax free. *(iraiyili murruttu)*. The arrangements were made to perform mid-day worship and to celebrate two festivals in the temple. Appamudhu, avalamudhu and rice were also offered. The second part is engraved in continuation. It gives the descriptions of lands and boundaries which may be connected with the lands mentioned in part I.

418 / 2004: On the north wall of the *mahamandapa*. Tamil. Chola. Kulothunga III. r.y. 33(A.D. 1211). Records the arrangements made to supply various provisions for the celebration of two festivals in the temple. *Sivabrahmanas* accepted to fulfil the above arrangements after receiving 1200 *kasu* from Tiruchirrambalamudaiyan Divakara... of Tiruvaymur. It is stated that the amount was received from the treasury (as loan?). Items and thier measurement to be provided is detailed elabrately.

419 / 2004: On the west wall of the same *mandapa*. Tamil. Chola Kulothunga III r.y. lost. (12-13th c A.D). Fragmentary. Built into the walls irregularly. Mentions *perunguri sabha, tanattar,* some measurements of lands.

420 / 2004: On the west base of the *mahamandapa*. Tamil. Chola Kulothunga chola III r.y. 26 (A.D. 1204). Records the gift of 600 *kasu* by Udaiyanachi alias Sivanperundevi wife of Vaippurudaiyan Tirunageesvaramudaiyan, a merchant from Pasai. After receiving the amount, *sivabrahmanas* of this temple accepted to burn 3 twilight lamps by supplying 3 *sevidu* of ghee daily as interest. She also gifted a brass lamp.

421 / 2004: On the south base of *ardhamandapa*. Tamil. Chola Kulothunga III. r.y. [9]. (A.D. 118[47]. Records an agreement made by the *sivabrahmanas* for burning a perpetual lamp after receiving 112 *kasu* from a lady named Punangai, a *devaradiyal* of this temple.

422 / 2004: On the west wall of the *mahamandapa*. Tamil. Chola. Rajaraja III. r.y. 35 (A.D. 1251). It records the sale agreement executed between the *tanattar* of Tiruvaymurudaiyar temple and Neytalvayiludaiyan Atkondavilli alias Pattarayppanivar, a share holder of Isamur alias Paramesvara chaturvedimangalam in Idaiyala*nadu*. He purchased the land for 14,000 *anradu narkasu* and donated to the temple for the offerings, to perform sacred bath and to make procession on the day of *Tiruvathirai* in the month *Markali*. The provisions to be made also elabrated.

423 / 2004: On the north wall of the *mahamandapa*. Tamil. Chola. Rajendra III. r.y. lost (A.D. 13thc). Records the establishment of a mutt on the northern side of south street of tirumadaivilagam by ..... kadudaiyan alias Kuttaduvan alias Rajendrachola Karaikkadudaiyan. He also appointed some people for the service. Iravalar Mudaliyar Somanathadeva seems to be the head of the mutt.

Narttana Mangalam - Viswanathasamy Temple

67 / 1997: On a loose stone lying in the *prakara*. Tamil. (18th c A.D). Records the gift of 6 *veli* of land to the temple of Visvanatha temple at Nirudana mangalam according to the orders of Raja sri Chokkappa mudaliar as Vada*kattalai* and Ayyanar *Kattalai*.

Nagappattinam
Kayarohanamudaiyar Temple

17 / 1998: On the north wall of the *mahamandapa*. Tamil. (A.D. 11c. Paleography). Records the arrangements made to perform sacred bath and for the livelihood *(jivanam)* of the *bhattas* who recite *(adyayana)* vedas. Two Superintending officials namely Oliyan Andakutti and his younger brother Oliyan Tiruchirrambalamudaiyan are mentioned. Damaged in the beginning portion.

18 / 1998: On the same place. Tamil. Chola. Kulothunga III r.y. 14 (A.D. 1184). Records the gift of various ornaments to Tirukkaronamudaiyar and Alagavitankapperumal. Specific mention of ornaments wore by the time of sacred bath and the additional figures of Gangadevi, deer and *malu* are made.

19 / 1998: On the north base of the same *mandapa*. Tamil. Chola Rajadhiraja II. (A.D.12C). Records the gift of 85 *kasu* by Ponnambalakkuttan Nadudaiyan, a lord of vallam at Tiruvarur *kurram* in the hands of *sivabrahmanas* of this temple for burning a perpetual lamp out of the interest of the money. The names of *siva brahmanas*, who accepted the money are listed.

20 / 1998: On the same place. Tamil. Chola Rajaraja II r.y. 10. (A.D. 1156). Records the gift of 83 *anradu narkasu* by various regiments *(agambadi nayangalilar)* named *vettaikkarar, terintavilligal, anukkavilligal, Rajarajan velaikarar, Rajendra solan velaikarar, Kulottungasingan velaikarar, kudirai sevakar, senapatikal, dandanayagam* etc. for burning a perpetual lamp. On receiving this, *sivabrahmanas*

accepted to do that from the interest derived. Part II also records another such gift which is engraved continuously after part I.

21 / 1998: On the same place. Tamil. Chola. Rajadhiraja II r.y. 10 (A.D. 1173). Records the arrangement made by a trader namely Tiruchirrambalamudaiyan from Kollapuram to lit a lamp infront of Dakshinamurthy of this temple by investing 30 *kasu* in the hands of *sivabrahmanas*.

22 / 1998: On the north wall of the same shrine. Tamil. Chola Rajendra I (A.D. 11c). Begins with the *prasasti* of Rajendra I and badly damaged in the later portion.

23 / 1998: On the north base of the same shrine. Tamil. Chola Rajendra I. r.y. 13 (A.D. 1025). In three portions; connection missing. Seems to records the sale of land by *sabha* of Solakulavallippattanam in Pattinak*kurram*, a division of Kshriyasikhamani *valanadu* for 200 *kasu* to Alagiya Vitankar of this temple.

24 / 1998: On the north wall of the same shrine. Tamil. Chola Rajendra I. r.y.4 (A.D. 1016). Badly damaged in the later portion. Records the gift of 180 *kasu* by one Tamantaiyan, a trader from Kurakkenikollam to feed 5 *brahmanas* daily. The money was received by *devakanmis* of this temple.

25 / 1998: On the north base of the same shrine. Tamil. Chola. Rajadhiraja I (A.D. 11c). Only the *prasasti* portion exist.

26 / 1998: On the same place. Tamil. Chola. Rajendra I. (A.D. 11c). Records the gift of land for the provision of sacred food, lamps on all 6 days of the *Magha* festival in the month of *Masi* by the *urar* of Nagapattinam. While discribing the boundaries, the lands belonged to the Durga temples namely Senamukha Durgaiyar, Ariyasalai Durgaiyar, Madigai Durgaiyar and individuals named Antari Sentam alias Sembian madevi *talaikoli*, Kaliyam mavan alias Rajaraja Tonri silaichetti, a trader and venkatavan Adittan are mentioned.

27 / 1998: On the west wall and base of the same shrine. Tamil. Chola Rajadhiraja I (11th c A.D). Badly damaged. It is understood from ARE that the image of Adavallar in the temple of Kayarohanamudaiyar was set up by one Cholapallavataraiyar.

28 / 1998: On the west base of the same shrine. Tamil. Chola Rajaraja I. r.y. 25 (A.D. 1010). Damaged in the middle. From the remaining portion, it is understood, that a particular quantity of paddy was remitted to the Adichandesvara of Tirukkaronamudaiyar temple. The names of Chanan Kunran, Ilangadamban, Tanjavur valava Sikhamani are mentioned.

29 / 1998: On the west wall of the same shrine. Tamil. Chola Rajendra II. (11th c A.D). Damaged in the middle. Seems to record the arrangements made to offer sacred food to the goddess *(Pirattiyar)* on sundays by 9 persons, through Kurukadikilar Araiyan

Madhurantakan alias Chola Divakara Vilupperaraiyan who was looking after the shares of the above mentioned 9 persons.

30 / 1998: On the west base of the same shrine. Tamil. Chola Rajendra I. r.y. 3 (A.D. 1014). Records the gift of gold diadom studded with precious stones by an officer *(kanmai)* of the king of Srivijayam to Nagai Alagar, a processional deity made of silver.

31 / 1998: On the same place. Tamil. Chola Parakesarivarman. r.y. (2). (11thc A.D). Badly damaged. Seems to records the gift of 30 *kasu* by a trader to burn a lamp in Kayarohana temple.

32 / 1998: On the same place. Tamil. Chola. Rajendra I. (11th c A.D). Records the list of gifts made by Kandan Nimalan Agatisvaran, an official of the king of Srivijayam and others according to the order of the official *(srikaryam)* named Nagan Kumaran, a native of Puttamangalam in Ala*nadu.* It was written on stone by Eran Sadaiyan on the walls of the *tiruchurru maligai* entrance. The gifted articles are variety of lamps named as *mattavlakku, kurakku vilakku, padittalai vilakku, 2 madal, tattam, kalam, sappari, kolkai devar,* hand of fly wisk made of silver, one *kalam* named as Rajarajan, kulittattu, *balittalam, mandai, madal, ilaittattu* named as Nittavinodhan, conch, variety of lamps all made of silver and some donations made by one Tirumal, a trader of Nagapattinam. weights of all things also indicated.

33 / 1998: On the of west and south walls of the same shrine. Tamil. Chola Rajendra I. r.y. 7 (A.D. 1019). Badly damaged. It records the gift of 87.75 *kalanju* of *chinakanagam* and 60.75 *kalanju of undigaippon* to the temple of Kayarohanamudaiyar and another gift for doing worship to Ardhanarisvara and to feed 2 brahmins in the temple. The doner was Sri kuruttan Kesavan alias *agralekhai*, the chief writter of the king of Kadaram. These are all known from ARE.

34 / 1998: On the south wall of the same shrine. Tamil. Chola Rajendra II. r.y. 6 (A.D. 1057). Badly damaged after the *prasasti* portion.

35 / 1998: On the same base of the same shrine. Tamil. Chola Rajaraja I r.y. 29 (A.D. 1014). Records the tax free land gift of 1000 *kuli* measured by *maligaiikkol* made by *urar* of Nagapattinam to the temple of Kayarohana.

36 / 1998: On the same place. Tamil. Chola Rajendra I. r.y. 3 (A.D. 1015). Beginning portion lost. Records the gift of 1/4 sey of land by Sendan alias Keralantakan, a trader *(mayilatti)* of Nagapattinam and the land was made tax free by the *urar* of the same village. Puttamangalamudaiyan Nagan Kumaran and *patipatamula pattudai panchacharyas* and a scribe are also mentioned.

37 / 1998: On the west side of the connecting wall of the shrines of Nilayadakshi and Kayarohana swamy. Tamil. Chola Virarajendra (Kulothunga III) r.y. 4 (A.D. 1182). This record is as *'Iranakraya pramana isaivuttittu'* executed by Alatturudaiyan

Mankondan Devandan. It pertained to the lands at Nelvayil alias Kulottunga Chola nallur. Because it is badly damaged, the details were given in the light of ARE. It seems that the individual debted 255 *kalanju* to *tanattar* and did not return it even after many reminders. So it was decided that he should remit double the amount he debted. For that he sold his lands located in Kulottungachola nallur for 4,79,400 *kasu* and gave money equated to 510 *kalanju*.

38 / 1998: On the north wall and base of the Nilayadakshi shrine. Tamil. Chola Virarajendra (Kulothunga III). r.y. 6 (A.D. 1184). Records the sale deed for 10 *veli* of land executed by Alathurudaiyan Mankondan Devandan to Tirukaronamudaiyar for 40,000 *kasu*. It is stated that this 10 veli was not included in the *Iranakraya pramana* earlier mentioned and it was a part of 700 *veli* inherited from his brother Mankondan Nayanar after his demise.

39 / 1998: On the south wall of Nilayadakshi Shrine. Tamil. Pandya Sadaiyavarman Sundara Pandya. r.y. 10 (A.D. 13c). Gift of lands at Sannamangalam by the *urar* of Nagapattinam alias Cholakulavalli pattanam for the procession and holy both rituals of the deity during the days of king's natal star *Tirumulam*.

40 / 1998: On the south wall and the base of *mahamandapa* in front of Nilayadakshi shrine. Tamil. Pandya sadaiyavarman Sundarapandya. r.y. 10 (13th c A.D). This is named as *'punaivilai pramana isaivuttittu'* executed by Tiruvenkavudaiyan Periyalvan, a lord of Karukavur and a merchant. *(vanika divakaran)* to the Adichandesvara *Devakanmi* of Tirukkaronamudaiyar temple. Some individuals including Unjenai udaiyan Alagiyanayan and Alagiya Tiruchirrambalamudaiyar purhcased lands at Sannamangalam alias Jayankonda Chola chaturvedimangalam and other villages in the name of Nageesvaran and donated them to Karonamudaiyar with the condition that those who purchase this land in future should pay the taxes also. On this basis the new purchaser donar, sold his land to meet the taxes as well. 13 *veli* of land transacted for 650 *anradu varahan panam*.

41 / 1998: On the same wall. Tamil. Pandya Sadaiyavarman Sundarapandya. r.y. 25. (A.D. 13thc). Records the sale agreement of 17 *veli* of land for 850 *panam* between Adichandesvara *devakanmi* of Tirukkaronamudaiyar and Tiruvenkavudaiyan Periyalvan vanika divakaran of Tirukarukavur. The land was purchsed from so many persons and situated at many places. The locations the measurements of the lands and the names of the sellers also detailed in the record.

42 / 1998: On the south side of the entrance of Nilayadakshini Shrine. Kali 4909. (19th C A.D.). Records the construction of some portions in the gopura *(palakai vari & podigai vari)* by Muttudandayutam son of Pachaiyappa chettiyar, Amarapati and Arunachalam.

Soundararajaperumal Temple

43 / 1998: On the north wall of kitchen. Tamil. Saka 1687; Kali 4866. (A.D. 1765). Records the construction of the kitchen by Kumbanir Tolukku Chinna nayaka, son of Lakshmi Tolukku Chinna Nayaka, son of Lakshmi Jeganatha nayaka and Narayanamal. The same was written in Telugu also.

44 / 1998: On the west wall of the same place. Tamil. Kali 4979. (A.D. 1877). Records the gift of 3 *veli* of land for the charity of feeding pilgrims by Ratna mudaliyar and Raja mudaliyar of Chinnatumbur which was constituted earlier by their elder brother Gopalasamy mudaliar, grandson of Nachiyappa mudaliar. A well and a *mandapa* were also constructed by them.

45 / 1998: On the same place. Tamil. kali 4974. (A.D. 1872). Records the contruction of flag post and *balipita* by Soundaravalli ammal and Sornattammal, grand daughters of Nachiyappa mudaliar.

46 / 1998: On the wall of Andal Shrine. Tamil. saka 1609 (A.D. 1687). Records the construction of the *mahamandapa* for Soundaravalli shrine by Vavuprabhu Ayyan, son of Krishna prabhu Ayyan from Kannanur. The later portion which mentions Kongana desa is damaged.

47 / 1998: On the base of the flag post before Andal shrine. Tamil (18th c A.D). Records the instalation of flagpost and Balipita with copper covering by Tolukku Nagamallu Chinnaiya Nayakar and Naranamma. Same was written in Telugu also.

48 / 1998: On the floor of *prakara* of Andal shrine. Tamil & Telugu (18th c A.D). Always in the services of god by Appu Rangappa Nayakar. The signature inscribed in Telugu.

49 / 1998: On the west wall of Andal shrine. Tamil. (19th c A.D.). Records the perpetual services of Balagurumurti chettiyar. The figures of conch, wheel and *tiruman* are carved as bas relief.

50 / 1998: On the west wall of the Soundaravalli Tayar shrine. Tamil. Saka 1755; kali 4934 (A.D. 1833). Records the construction of central shrine and *ardhamandapa* for Soundravalli Tayar by Rangasamy mudaliar, son of Narayana mudaliar from Nagappattinam. The figures of conch, wheel and *tiruman* are carved.

51 / 1998: On the south wall of the *mahamandapa*. Tamil. Saka 1737; kali 4916 (A.D. 1815). Records the construction of *mukha mandapa (astana mandapa)* for Nagai Alagar, shrines for Pachaivannar, Pavalavannar, the main deity (Virrirunta perumal) and Senai mudaliar, *ardha mandapa* for Renganayaka, bathing hall *(tiruniratttu mandapa),* tank and south *gopura* by Kundopandita, son of Seshagiriraya of Velur and *sirastar* of Tanjavur *sirmai.*

52 / 1998: On the pillar in the *mandapa* in front of Soundaravalli Tayar shrine. Tamil. Saka

1674 (A.D. 1747). Records the construction of marriage hall for Alagar by Nagamallu Sakkulu Nayakkar.

53 / 1998: Near Dwarapalaka in the front *mandapa*. Tamil. saka 1649; kali 4858 (A.D. 1757). Records the construction of the *mandapa* by Somallu Jagannata Nayakka and Lakshmi ammal in their name for Tirunagai Alagar.

Dutch Tombs

424 / 2004: On the dutch tomb. Dutch -19-8.1673. Records the Demise of Isaak Welsingh Van Hoorn.

425 / 2004: On another tomb. Dutch 5-5-1684. Records the demise of Reynier Van Buytendyck.

426 / 2004: On another tomb. Dutch 14-2-1680. Records the demise of Elisabet Mynta, daughter of Van den sergeant Ian Mynta

427 / 2004: On another tomb. Dutch 3-4-1667. Records the demise of cornelis aeson.

Naganatha Samy Temple

428 / 2004: On the wall. Tamil. Pandya(?). (14th c Paleography). Records the royal order (sirumuri) sent to *kariyavar, kanakkar & bandarikal.* Gift of land as tax free for the repair works. It is also stated that this order *(olai)* may be treated as authorised to fix the boundaries and the settlement in the village and may be scribed on copper and stone. Among the signatories, Kulasehkara Nayabalan, Parakrama Pandya Danapalan are figured.

Nagur

429 / 2004: On the stone built into the wall of Big*Minar.* Tamil. (18th c A.D). Records the construction of 11 storied super structure in the *Darka* of Asarattu Meera Sayibu, while Segu Avutal Malligai (Shek Abdul Malik) was the official. This record has been written in Maratta and Persian also.

430 / 2004: At *Kodimarattu Minar.* Tamil. Hijri 1137 (A.D. 1724 -25). damaged. The name Tavuth Ismayil Khan is found. The record written in Arabi also.

431 / 2004: At *Vannathi Minar.* Tamil. Nayak. Vijayaragava Nayaka. (18th c A.D.) Records the construction of *mukhavasal* in the period of Vijaya Ragunatha Nayaka by Eratikku Ravuttan & Navur Mira.

432 / 2004: At *Birmandapa.* Tamil. A.D. 1872. Records the construction of *Birmandapa* by Kunju maraikkayar, son of Muhamad Abupakkar maraikkayar.

433 / 2004: At *Talaimattu minar.* Tamil. (A.D. 19th c). Records the construction of *Talaimattu minar* by Kutanalla Seyyadu maraikkayar, son of Nallatambi maraikkayar, son of Udama Maraikkayar.

கல்வெட்டுகளின் சொல்லடைவு

(எண்கள் = பக்க எண்கள்)

அக்ரலேகை 231
அக்ரசனைக் கண்காணி 198
அகம்படி 152
அகம்படி அணுக்கவில் 205
அகம்படி நியாயங்களிலார் 205
அகல்புறம் 216
அங்கரங்க போக அமுதுபடி 49
அதிபத்த நாயனார் 93
அந்தராயம் 144,157
அய்யன் கோயில் 101
அய்யனார் கட்டளை 196
அருமொழி தேவ வளநாடு 1,3,5,10,41,130
அவனி நாரணவதி 63,83
அளநாடு 60,61,64,66,67,75,78,82,87,131,238
அளற்றூர் நாடு 12,117
அற்தயனம் 198
அன்றாடு நற்காசு 193,205,240
அன்றாடு வராகன் பணம் 246

ஆணை நமதென்ற பெருமாள் 146
ஆந்தைக் குடியான நிகிரிலி சோழச் சருப்பேதி மங்கலம் 1,5
ஆபரணதாரி 8
ஆரூரனம்பலத்தடிகளார் 77,83
ஆவணகளி 146,193,241
ஆவணக்களரி 245,249
ஆற்காட்டுக் கூற்றம் 100

இங்கண் ஆன பவுத்திர மாணிக்கச் சதுர்வேதி மங்கலம் 165
இங்கண் நாடு 165
இசைவுத் தீட்டு 105
இடைகழி நாடு 10
இடையளநாடு 95,97,115,120,130,139,169,192
இரணக்ரயப் பிரமாண இசைவுத்தீட்டு 238
இரணசெயச் சதுப்பேதி மங்கலம் 21
இராசாதிராஜ தேவர் 167 ,173,207,218
இராவளர் சோமநாத தேவர் 121,194
இராஜராஜ கேஸரி 60,66,219
இராஜகேசரி பன்மர் 180,181,219,234
இராஜராஜப் பேராறு 137,171
இராஜராஜன் வெள்ளிக் காளம் 228
இராஜராஜன் வேளைக்காரர் 205
இராஜேந்திர சோழ தேவர் 100,117,122,124,194,210,213,224,231,233
இருங்கோளர் மகளார் 74
இருமரபுந்துய்யபெருமாள்புரம் 111
இலக்கை 2
இலக்கண தண்ணாய்க்கர் 49
இளையான் குடியான இந்திராபதி நல்லூர் 108,125
இறைகாவல் 181
இறையிலி காணிக்கை 9
இறையிலி தேவதானம் 182
இறையிலி பிரமாணம் 10
இறையிலி பிரமாண இசைவுத் தீட்டு 14
இறையிலி முற்றூட்டு 182
இனவரி 9

ஈசனூரான பரமேஸ்வரச் சருப்பேதி மங்கலம் 127,139,144,150,158,159,160, 161,168,169,183,192

உடுப்புடையான் குளம் 113
உத்தம சோழச் சேரி 61,82
உத்தம சோழ தேவர் 52,60,67,75,76,78,81
உத்தம சோழ வதி 62,82,83
உத்தமாக்ரம் 231
உத்தராந்தபுரம் 8
உத்தரியம் 201
உதகப் பிரமாணம் 10
உறட்டயன் சோழப்பையர் 60,77,82

ஊர்க்கணக்கு 3,5,17,27,158,163,169,188

ஊர்க்கணக்கள் விசம் 157
ஊர்ப் பொத்தகம் 101
ஊர் கீழிறையிலி 14,143,146,161,193
ஊர்வாரியப் பெருமக்கள் 70
ஊரிடு வரிப்பாடு 69

எதிரிலி சோழ செம்பியதரயன் 10

கங்கராயன் 2
கடமை 144,152,157
கண்டன் மதுராந்தக தேவர் 67
கண்டன் மதுராந்தக தேவரான ஸ்ரீ
உத்தம சோழ தேவர் 71,75,76
கண்டராதித்த வதி 82
கண்டராதித்த வாய்க்கால் 62,82,83
கண்ணப்பரசியான சொன்னமாதேவியார் 68
கரிகால சோழ தேவர் 5
கல்லணை காடுவெட்டு 9
கல்லியாணபுரங் கொண்டான் ஆறு 92,111,113,115
கழி கூறு 10
கற்பூரக் காணிக்கை 9
கனகராயன் 4

கிடாரத்தரையர் 232
கிளிகளெஞ்சிப் பழம் 65
கிருஷ்ண சருப்பேதி மங்கலம் 18
கீட்ச்செம்பி நாடு 224

குண்டையூர் விளாகம் 101
குடிநீங்கா தேவதானம் 101
குடிமை 69,144,152,157
குதிரைக் காணிக்கை 9
குதிரைச் சேவகர் 205
குந்தாலவெட்டி 157
குரக்கேணிக் கொல்லம் 213
குலசேகர தேவர் 10,110
குலோத்துங்க சோழ தேவர் 5,13,97,99,128,
129,139,150,164,189,200
குலோத்துங்கசோழக் கச்சிராயர் 99
குலோத்துங்க சோழந் வேளைக்காரர் 205

கூத்தப் பெருமாள் 56

கெயமாணிக்க வளநாடு 8,11,28,30,49202,
239,242,244,247

கைக்சோலம் 54
கைபெழுத்தோலை 220

கொத்துகள் 206
கொல்லாபுரம் 207
கொள்கை தேவர் 228
கொற்று 2
கொற்று இலக்கை 9

கோட்டைக் காணிக்கை 9
கோயிற் கணக்கன் 147
கோயிற் காரியம் செய்வார் 147
கோனேரின்மை கொண்டான் 1,3

சண்டேஸ்வரப் பெருவிலை 192,193
சப்பரி 228
சதுக்கத்தார் 62,63,81,82,83
சதுர்வேதி பட்டதானப் பெருமக்கள் 67,74
சயிஞ்ஞை 163
சாதிவரி 9
சாமுதாயம் 85

சிக்கல் நாடு 49
சித்திரலேகைப் பெரும்பள்ளி 13
சித்திரைத் திருநாள் 141,143,151
சிரஸ்தார் 261
சில்வரி 22,158
சிலேட்டி 216
சிவன்படவர் 93
சிறுகாலைச் சந்தி 23
சிறுமுரி 268
சின்னம் 152,154,168

சீகோயிலுடையார் 183
சீநக்கநகம் 231

சுங்கந் தவிர்த்தருளின ஸ்ரீ குலோத்துங்க சோழ தேவர் 5
சுத்தவல்லி வளநாடு 111
சுந்தரபாண்டிய தேவர் 105,107,125,126,242,247
சுந்தர மௌலிப் பேராறு 127

செம்பியன் கிளிநல்லூர் விளைநிலம் 101
செம்பியன் கொற்றங்குடி 41
செம்பியன் மாதேவி வதி 61,62,84
செம்பியன் மாதேவியார் 60,61,67,71,75,76,82,
செம்பியன் மாதேவி வாய்க்கால் 62,63,84
செம்பியன் மாதேவிச் சதுர்வேதி மங்கலம் 60,61,64,66,67,71,72, 73,75,76,78,82,85,87
செம்பியன் மாதேவி நிரைக்கோல் 52
செம்பியன் மாதேவிச் சேரி 83
செம்பு வட்டில் 52

சேதிராயன் 2
சேனாபதிகள் 205
சேனாமுகத் துற்கை 216

சோமனாத தேவர் 1
சோழகுல வல்லிப்பட்டினம் 202,210,213,237, 242,245,247
சோழ பாண்டி நாடு 12
சோழ பாண்டிய மண்டலம் 117
சோழபாண்டிய சருப்பேதி மங்கலம் 137
சோழமண்டல உசாவடி 49

ஞானபிரகாச பண்டாரம் 47

தண்டநாயகம் 205
தண்டேஸ்வரப் பெருவிலை 145
தபசிகள் 1,2
தாமிலி 148,149,150
தருப்பு 201
தலைக்கோலி 216
தலைமாறு 26,127
தக்ஷிணாமூர்த்தி தேவர் 207

திப்பய தேவ மகாராயர் 8
திரிபுவன வீரதேவர் 148,155,160,184
திரு ஆபரணச் சதுப்பேதி மங்கலம் 11
திருக்காப்பு நாள் 143
திருக்காம கோட்டம் 167
திருக்காமீஸ்வர முடையார் 19
திருக்காரோண நாடு 202
திற்பம் 144
திருச்சுற்று மாளிகை வாசல் க்ஷத்திரிய சிகாமணி 228
திருச்சென்னடைப்புறம் 161
திருஞானம் பெற்ற பிள்ளையார் 146
திருஞான சம்பந்தன் மடம் 121,122
திருப்படிமாற்று 146,153
திருப்பிருதிட்டை 18
திருமடவிளாகம் 5,86
திருமார்கழிப்படி 193
திருமூலப்படி 243
திருவனந்தல் 142,193
திருவாய்மூர் வராகன் 161
திருவாதிரைப் படி 193
திருவாரூர் கூற்றம் 28,202
திருவிடைஆட்டச் சீர்மை 8
திருவிடையாட்டம் 49,109
திருவிளக்குப்புறம் 111
திருவீதியாராணியம் 137
திருவெழுச்சி 92,152
தியாக வினோதன் கோயில் 1
திறப்பு வற்கம் 152

துக்கோசி 31,37

தெந்நவதரையன் 10
தெரிந்தவில் 205

தேவரடியார் 155,191
தேவதான இறையிலி 1,2

நாட்டுக் காணிக்கை 9
நாட்டுச்செட்டி 142
நாற்பத்தெண்ணாயிரவன் திருநந்தவனம் 140
நாகப்பட்டினம் 220,225,227,228,
231,234,236,242,243

நித்தவினோதன் இலைத்தட்டு 229

பங்களநாடுடையார் 75
பங்களராயன் 4
பஞ்ச அமிதம் 143
பஞ்சதிரவியம் 125
பட்டவிருத்தி 161
பட்டன் தானதொங்கியார் 71
பட்டினக்கூற்றம் 202,210,213,216,
219,231,234,239,244,247
படித்தலை விளக்கு 229
பண்டாரத்தார் 109
பண்டாரம் 143,146,152,185,193
பண்டாரப்புறம் 161
பண்டாரவாடை 49
பரகேசரி பர்மர் 61,64,67,71,72,73,
75,76,81,174,175,209,213,222,224,227,231,233
பராந்தகன் மாதேவி வாய்க்கால் 82
பரிவர்த்தனை 62,82
பரிவாரம் 158
பலித்தாலம் 228
பழவரி 9
பழவூர்நக்கவாக்கால் 62,82,83
பழுவேட்டரையர் மகளார் 74

பாண்டி குலாசனி வளநாடு 100
பாடுவாள் சேரி 168
பாம்புணிக் கூற்றம் 111
பார்வதீஸ்வரமுடையார் 22
பாரதாயன் 211
பாலாசிரியன் 210
பாவை விளக்கு 229

பிராந்தகன் மாதேவடிகள் 60,61,67,71,75,76
பிராம்மணப்பற்று 1,3,5

பீலியாண்டார் கோயில் 38

புனைவிலைப்பிரமாண இசைவுத்தீட்டு 246
புதுவரி 9
புரட்டாதித் திருநாள் 143,151
புலியூர் நாடு 1,3,5
புறவரி 9

பூசலாங்குடியான கலிகடிந்த
சோழ சதுர்வேதி மங்கலம் 2
பூவேந்திர சோழன் 42

பெரிய தேவர் 155,169
பெரியபாலத்தூரான க்ஷத்திரிய சிகாமணிச்
சதுர்வேதி மங்கலம் 87,137,140,148,149
பெருங்குறி சபை 150,159,161,168,170,182,188
பெருந்தனத்து வெட்டி 2
பெருமானடிகள் 174
பெருவரி 22,158

பொத்தகம் 127
பொத்தி 201,224

மட்ட விளக்கு 230

மடக்காணி 121
மடப்புற இறையிலி 121
மடவிளாகம் 122,137,238,268
மடிகை துற்கை 216
மடிகை ஆரியச்சாலை துற்கை 216
மதுராந்தகன் மாதேவடிகள் 81
மதுராந்தக தேவரான உத்தம சோழ தேவர் 81
மதுரோதைய வளநாடு 12,17

மருகநாடு 213
மழபாடி தென்னவன் மகாதேவியார் 74
மாசிமகத் திருநாள் 216
மாதேவடிகள் வாய்க்கால் 83
மாநவட்டில் 52
மாயிலட்டி 237
மாயிலெட்டிகல் 71
மாளிகைக் கோல் 235

முதுகண் 28

மூலஸ்தான முடையார் 1,2

மேல்மலைப் பழையனூர் நாடு 172
மேன்றோன்றி பட்டினம் 225

ராசேந்திர சிங்கன் வேளைக்காரர் 205
ராஜராஜ தேவர் 11,12,23,25,28,30,87, 93,141,143,145,147,151,153,155,159, 161,178,192,206,208,219,234
ராஜாதிராஜ தேவர் 95,167,207,218
ராஜேந்திர சோழ தேவர்100,117,122,194,222,233,210, 213,225,228,232
ராஜேந்திர சோழ வளநாடு 95,97,99,100,111, 115,117,120,131,134,137,141,143,147, 148,150,151,155,160,164,168,169,178,192

வட்டணை 135
வட்டணை ஆடலுடையார் 141,143,151,193
வண்டாழை வேளூர் கூற்றம் 100,111,119,131, 139,141,143,145,148,150,151,160, 164,169,177,178,192
வரிக்கூட்டு செய்வார் 121
வரிக்கூறு செய்வார் 4
வரியிலார் 121
வல்லைக் கூற்றம் 101
வலிவலக் கூற்றம் 40
வற்கம் 144
வாணராயன் 4
வானவன் மாதேவியார் 74

விக்கிரம சோழவதி 59
விக்ரம சோழ தேவர் 41
வியாபாரி 218,226,228
விலைப்பிரமாண இசைவுத் தீட்டு 20
வில்லவராயன் 4
விலாடராயன் 4
விழிஞத்தரையன் 4
விழுப்பரையர் மகளார் 74
வினாயகப் பிள்ளையார் திருவிருப்பு 101
வினியோகம் 9
வினோதங்கண்டருளல் 118,137

வீரராஜேந்திர தேவர் 40,131,186,191,237,239
வீரபாண்டிய தேவர் 85

வெட்டி வேதினை 69
வெள்ளாளன் பற்று 1,3,5

வேட்டைக்காறர் 205
வேளைக்காறர் 206

ஜீவனம் 198
ஜீவிதம் 158

ஸ்ரீகாரியஞ் செய்வார் 1,3
ஸ்ரீ கைலாசமுடையார் திருவிருப்பு 101
ஸ்ரீதர கேசவ விண்ணகர் 109
ஸ்ரீ பாதந் தாங்கினவர் 118
ஸ்ரீமாஹேஸ்வரக் கண்காணி 146,147
ஸ்ரீ மாஹேஸ்வரக் கண்காணி செய்வார் 1,3,13,86
ஸ்ரீ மாஹேஸ்வரப் பெரும்பள்ளி 268
ஸ்ரீ வாமனவதி 83
ஸ்ரீ விஜையத்தரையர் 224

ஸ்தானத்தார் 49
ஸர்வமாந்யம் 8,9,49
ஸபாநியோகம் 137,138
ஸாஸனபந்தச் சதுர்வேதிபட்ட தானப் பெருமக்கள் 60,74,77

க்ஷத்திரிய சிகாமணி வளநாடு 210,213,218,224,226,231,234

செம்பியன் மாதேவிக் கல்வெட்டு. பக். 87

சிக்கல் – தலவரலாறு கூறும் கல்வெட்டு. பக். 46

நாகப்பட்டினம் – ஸ்ரீவிஜையத்தரையனின் அதிகாரி
அளித்த கொடை குறித்த கல்வெட்டுகள். பக். 224



திருக்குவளை – சுந்தர பாண்டியன் கல்வெட்டு.

திருவாய்மூர் – மூன்றாம் குலோத்துங்கன் கல்வெட்டு. பக். 139



1

2

3

திருவாய்மூர் – வட்டணை ஆடலுடையாரை
எழுந்தருளுவித்ததைக் குறிக்கும் கல்வெட்டு. பக். 153

நாகப்பட்டினம் –
டச்சுக் கல்லறைக் கல்வெட்டு.
பக். 267

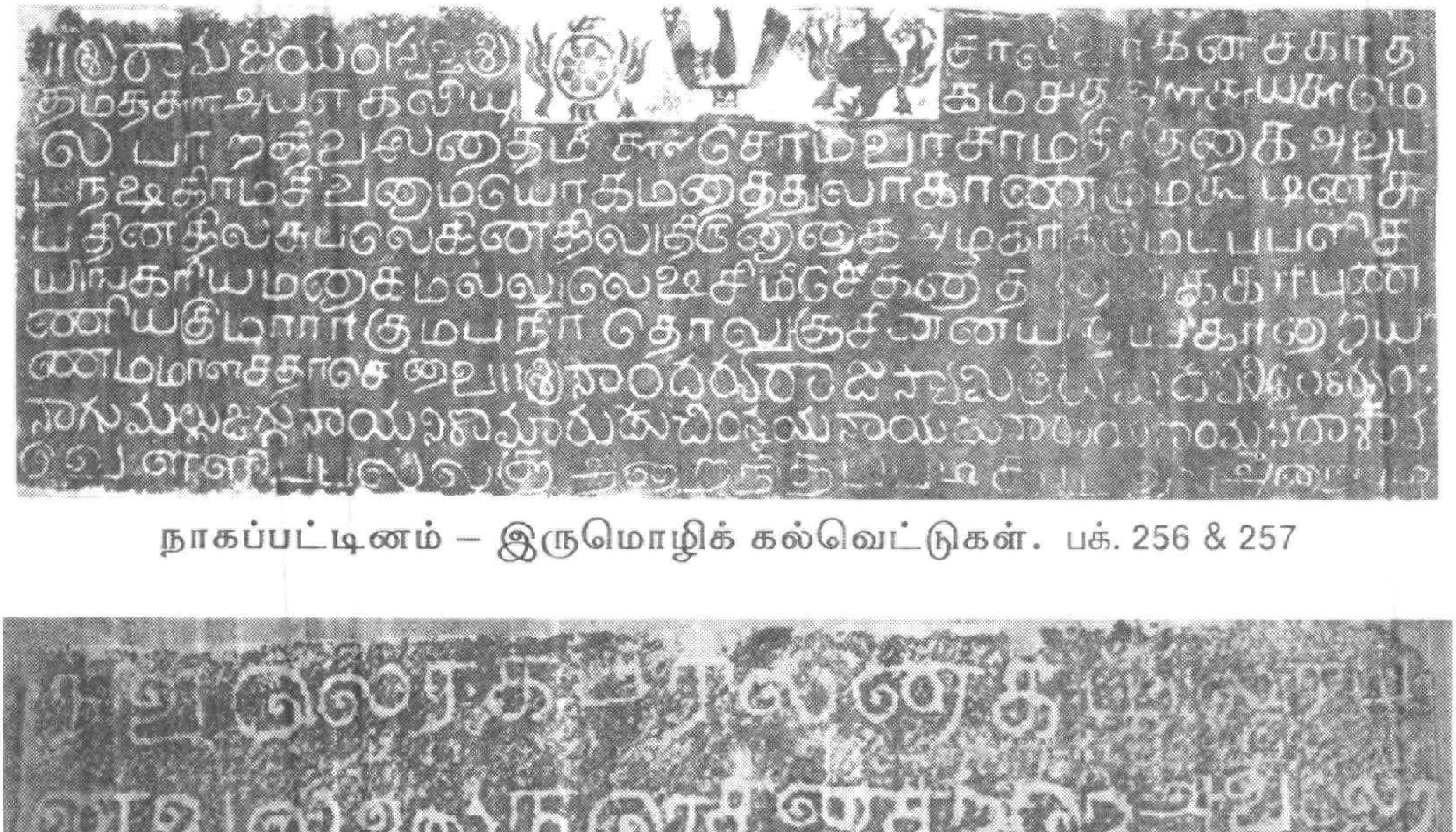

நாகப்பட்டினம் – இருமொழிக் கல்வெட்டுகள். பக். 256 & 257

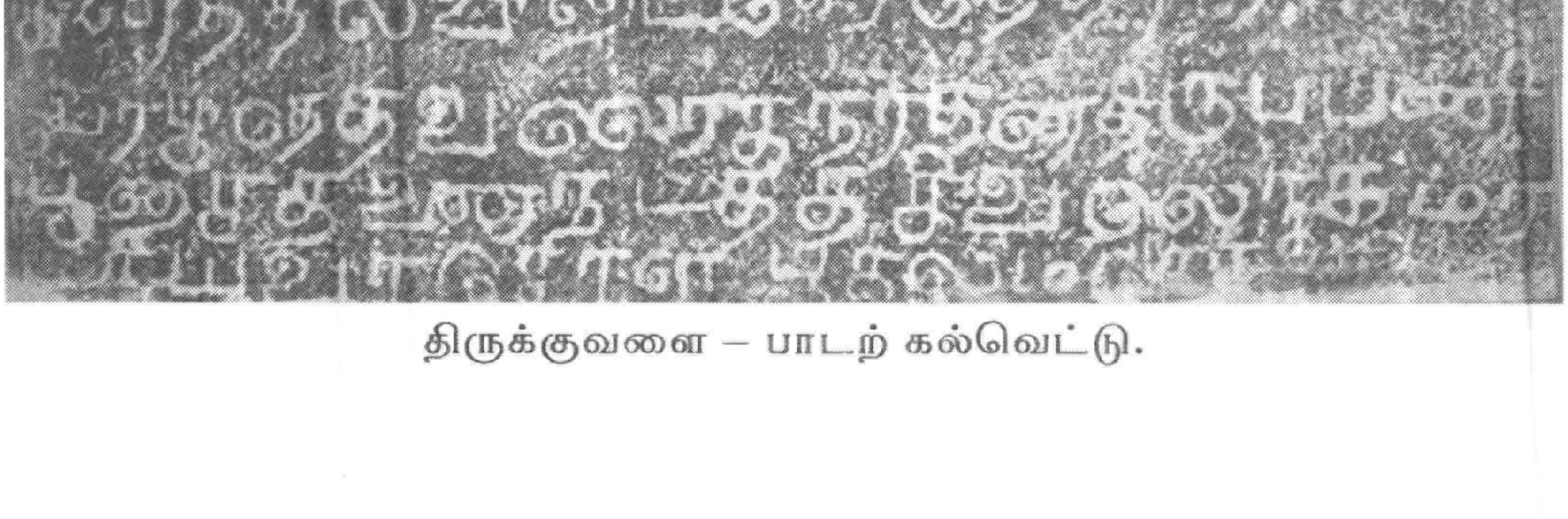

திருக்குவளை – பாடற் கல்வெட்டு.